

Внесение изменений в документацию по планировке территории объекта «Строительство скоростной автомобильной дороги Москва – Санкт-Петербург на участке км 58 – км 684 (с последующей эксплуатацией на платной основе), 3 этап км 149 – км 208», утвержденную распоряжением Федерального дорожного агентства от 06.12.2021 №4490-р на участках ПК1546-ПК1555+60, ПК1674-ПК1676+20, ПК1830-ПК1832+40, ПК2066-ПК2068+20

ПРОЕКТ ПЛАНИРОВКИ ТЕРРИТОРИИ

Раздел 3 «Материалы по обоснованию проекта планировки территории.

Графическая часть»

Часть 3 Схема вертикальной планировки территории, инженерной подготовки и инженерной защиты территории

Том 3

Книга 3



АО «Институт по проектированию и изысканиям автомобильных дорог»
«СОЮЗДОРПРОЕКТ»

Регистрационный №ЛП-063 в реестре членов Ассоциации Саморегулируемой организации «Лига проектировщиков подземных сооружений, метрополитенов и других объектов строительства» (регистрационный №СРО-П-036-14102009 в гос. реестре СРО).

Регистрационный №879 в реестре членов Ассоциации «Инженерные изыскания в строительстве» (регистрационный №СРО-И-001-28042009 в гос. реестре СРО).

Сертификат соответствия ГОСТ Р ИСО 9001-2015

Заказчик – Государственная компания «Российские автомобильные дороги»

**«Строительство скоростной автомобильной дороги
Москва – Санкт-Петербург на участке км 58 – км 684
(с последующей эксплуатацией на платной основе),
3 этап км 149 – км 208»**

**ВНЕСЕНИЕ ИЗМЕНЕНИЙ В ДОКУМЕНТАЦИЮ ПО ПЛАНИРОВКЕ ТЕРРИТОРИИ
ОБЪЕКТА «СТРОИТЕЛЬСТВО СКОРОСТНОЙ АВТОМОБИЛЬНОЙ ДОРОГИ МОСКВА
САНКТ-ПЕТЕРБУРГ НА УЧАСТКЕ КМ 58 – КМ 684 (С ПОСЛЕДУЮЩЕЙ ЭКСПЛУАТАЦИЕЙ
НА ПЛАТНОЙ ОСНОВЕ), 3 ЭТАП КМ 149 – КМ 208», УТВЕРЖДЕННУЮ РАСПОРЯЖЕНИЕМ
ФЕДЕРАЛЬНОГО ДОРОЖНОГО АГЕНТСТВА ОТ 06.12.2021 №4490-Р НА УЧАСТКАХ ПК1546-
ПК1555+60, ПК1674-ПК1676+20, ПК1830-ПК1832+40, ПК2066-ПК2068+20**

ПРОЕКТ ПЛАНИРОВКИ ТЕРРИТОРИИ

Раздел 3 «Материалы по обоснованию проекта планировки территории.

Графическая часть»

***Часть 3. Схема вертикальной планировки территории, инженерной подготовки и
инженерной защиты территории***

***Том 3
Книга 3***



АКЦИОНЕРНОЕ ОБЩЕСТВО
«Институт по проектированию и изысканиям автомобильных дорог»

«СОЮЗДОРПРОЕКТ»

Регистрационный №ЛП-063 в реестре членов Ассоциации Саморегулируемой организации «Лига проектировщиков подземных сооружений, метрополитенов и других объектов строительства»

(регистрационный №СРО-П-036-14102009 в гос. реестре СРО).

Регистрационный №879 в реестре членов Ассоциации «Инженерные изыскания в строительстве»

(регистрационный №СРО-И-001-28042009 в гос. реестре СРО).

Сертификат соответствия ГОСТ Р ИСО 9001-2015

Заказчик – Государственная компания «Российские автомобильные дороги»

**«Строительство скоростной автомобильной дороги
Москва – Санкт-Петербург на участке км 58 – км 684
(с последующей эксплуатацией на платной основе),
3 этап км 149 – км 208»**

**ВНЕСЕНИЕ ИЗМЕНЕНИЙ В ДОКУМЕНТАЦИЮ ПО ПЛАНИРОВКЕ ТЕРРИТОРИИ
ОБЪЕКТА «СТРОИТЕЛЬСТВО СКОРОСТНОЙ АВТОМОБИЛЬНОЙ ДОРОГИ МОСКВА
САНКТ-ПЕТЕРБУРГ НА УЧАСТКЕ КМ 58 – КМ 684 (С ПОСЛЕДУЮЩЕЙ ЭКСПЛУАТАЦИЕЙ
НА ПЛАТНОЙ ОСНОВЕ), 3 ЭТАП КМ 149 – КМ 208», УТВЕРЖДЕННУЮ РАСПОРЯЖЕНИЕМ
ФЕДЕРАЛЬНОГО ДОРОЖНОГО АГЕНТСТВА ОТ 06.12.2021 №4490-Р НА УЧАСТКАХ ПК1546-
ПК1555+60, ПК1674-ПК1676+20, ПК1830-ПК1832+40, ПК2066-ПК2068+20**

ПРОЕКТ ПЛАНИРОВКИ ТЕРРИТОРИИ

Раздел 3 «Материалы по обоснованию проекта планировки территории.

Графическая часть»

Часть 3. Схема вертикальной планировки территории, инженерной подготовки и инженерной защиты территории

*Том 3
Книга 3*

Генеральный директор



Г.Н. Шитиков

Главный инженер



М.И. Белозеров





Союзгипрозем
Акционерное общество
«Союзгипрозем»

Заказчик – АО «Институт по проектированию и изысканиям автомобильных дорог»

**«Строительство скоростной автомобильной дороги
Москва – Санкт-Петербург на участке км 58 – км 684
(с последующей эксплуатацией на платной основе),
3 этап км 149 – км 208»**

**ВНЕСЕНИЕ ИЗМЕНЕНИЙ В ДОКУМЕНТАЦИЮ ПО ПЛАНИРОВКЕ
ТЕРРИТОРИИ ОБЪЕКТА «СТРОИТЕЛЬСТВО СКОРОСТНОЙ
АВТОМОБИЛЬНОЙ ДОРОГИ МОСКВА – САНКТ-ПЕТЕРБУРГ НА
УЧАСТКЕ КМ 58 – КМ 684 (С ПОСЛЕДУЮЩЕЙ ЭКСПЛУАТАЦИЕЙ НА
ПЛАТНОЙ ОСНОВЕ), 3 ЭТАП КМ 149 – КМ 208», УТВЕРЖДЕННУЮ
РАСПОРЯЖЕНИЕМ ФЕДЕРАЛЬНОГО ДОРОЖНОГО АГЕНТСТВА ОТ
06.12.2021 №4490-Р НА УЧАСТКАХ ПК1546-ПК1555+60, ПК1674-ПК1676+20,
ПК1830-ПК1832+40, ПК2066-ПК2068+20**

ПРОЕКТ ПЛАНИРОВКИ ТЕРРИТОРИИ

***Раздел 3 «Материалы по обоснованию проекта планировки территории.
Графическая часть»***

***Часть 3. Схема вертикальной планировки территории, инженерной подготовки и
инженерной защиты территории***

***Том 3
Книга 3***

Генеральный директор

И.Н. Никитин

Руководитель проекта

Д. Б. Калачев



**Москва
2022**

**ВНЕСЕНИЕ ИЗМЕНЕНИЙ В ДОКУМЕНТАЦИЮ ПО ПЛАНИРОВКЕ
ТЕРРИТОРИИ ОБЪЕКТА «СТРОИТЕЛЬСТВО СКОРОСТНОЙ
АВТОМОБИЛЬНОЙ ДОРОГИ МОСКВА – САНКТ-ПЕТЕРБУРГ НА
УЧАСТКЕ КМ 58 – КМ 684 (С ПОСЛЕДУЮЩЕЙ ЭКСПЛУАТАЦИЕЙ
НА ПЛАТНОЙ ОСНОВЕ), 3 ЭТАП КМ 149 – КМ 208»,
УТВЕРЖДЕННУЮ РАСПОРЯЖЕНИЕМ ФЕДЕРАЛЬНОГО
ДОРОЖНОГО АГЕНТСТВА ОТ 06.12.2021 №4490-Р НА УЧАСТКАХ
ПК1546-ПК1555+60, ПК1674-ПК1676+20, ПК1830-ПК1832+40, ПК2066-
ПК2068+20**

«Строительство скоростной автомобильной дороги Москва – Санкт-Петербург на участке км 58- км 684 (с последующей эксплуатацией на платной основе), 3 этап км 149 – км 208»

ПРОЕКТ ПЛАНИРОВКИ ТЕРРИТОРИИ

**Материалы по обоснованию проекта планировки территории
Графическая часть.**

**Часть 3 Схема вертикальной планировки территории, инженерной
подготовки и инженерной защиты территории**

**ТОМ 3
КНИГА 3**

Заказчик:	АО «Союзинпрозем»
Исполнитель:	ООО «КРТ Система»

Генеральный директор

А.В. Сердюков

Главный инженер

М.Ю. Ошерович






Санкт-Петербург

2022

Состав документации по планировке территории

№ тома, части	Наименование
ПРОЕКТ ПЛАНИРОВКИ ТЕРРИТОРИИ	
1. Основная часть проекта планировки территории	
<i>Раздел 1 «Проект планировки территории. Графическая часть»</i>	
Том 1 Книга 1	Проект планировки территории. Графическая часть. Часть 1. Чертеж красных линий
Том 1 Книга 2	Проект планировки территории. Графическая часть. Часть 2. Чертеж границ зон планируемого размещения линейных объектов, совмещенный с чертежом границ зон планируемого размещения линейных объектов, подлежащих реконструкции в связи с изменением их местоположения (автомобильных дорог)
<i>Раздел 2 «Положение о размещении линейных объектов»</i>	
Том 2	Проект планировки территории. Положение о размещении линейных объектов
2. Материалы по обоснованию проекта планировки территории	
<i>Раздел 3 «Материалы по обоснованию проекта планировки территории. Графическая часть»</i>	
Том 3 Книга 1	Материалы по обоснованию проекта планировки территории. Графическая часть. Часть 1. Схема расположения элементов планировочной структуры. Схема использования территории в период подготовки проекта планировки территории
Том 3 Книга 2	Материалы по обоснованию проекта планировки территории. Графическая часть. Часть 2. Схема организации улично-дорожной сети и движения транспорта
Том 3 Книга 3	Материалы по обоснованию проекта планировки территории. Графическая часть. Часть 3. Схема вертикальной планировки территории, инженерной подготовки и инженерной защиты территории
Том 3 Книга 4	Материалы по обоснованию проекта планировки территории. Графическая часть. Часть 4. Схема границ зон с особыми условиями использования территорий, особо охраняемых природных территорий, лесничеств. Схема границ территорий объектов культурного наследия. Схема границ территорий, подверженных риску возникновения чрезвычайных ситуаций природного и техногенного характера (пожар, взрыв, химическое, радиоактивное заражение, затопление, подтопление, оползень, карсты, эрозия и т.д.
Том 3 Книга 5	Материалы по обоснованию проекта планировки территории. Графическая часть. Часть 5. Схема конструктивных и планировочных решений

Взам. инв. №												
	Подпись и дата											
Инв. № подл.												
	Изм.	Кол.уч	Лист	№док	Подп.	Дата						
		Разработал	Косынкина			04.2022						
		Проверил	Божук			04.2022						
		Рук.отдела	Божук			04.2022						
	Н. контр.	Косынкина			04.2022							
Состав документации по планировке территории						<table border="1" style="width: 100%; border-collapse: collapse;"> <tr> <td style="width: 30%;">Стадия</td> <td style="width: 30%;">Лист</td> <td style="width: 30%;">Листов</td> </tr> <tr> <td>ДПТ</td> <td style="text-align: center;">1</td> <td style="text-align: center;">2</td> </tr> </table>	Стадия	Лист	Листов	ДПТ	1	2
Стадия	Лист	Листов										
ДПТ	1	2										
ООО «КРТ Система»												

№ тома, части	Наименование
ПРОЕКТ МЕЖЕВАНИЯ ТЕРРИТОРИИ	
1. Основная часть проекта межевания территории	
<i>Раздел 1 «Проект межевания территории. Графическая часть»</i>	
Том 5	Проект межевания территории. Графическая часть.
<i>Раздел 2 «Проект межевания территории. Текстовая часть»</i>	
Том 6	Проект межевания территории. Текстовая часть
2. Материалы по обоснованию межевания территории	
<i>Раздел 3 «Материалы по обоснованию проекта межевания территории. Графическая часть»</i>	
Том 7	Материалы по обоснованию проекта межевания территории. Графическая часть.

Выписки из ЕГРН и отчеты о выполнении инженерных изысканий приложены в электронном виде.

Внесение изменений в Том 1 Книга 3 «Проект планировки территории. Графическая часть. Часть 3. Чертеж границ зон планируемого размещения линейных объектов, подлежащих реконструкции в связи с изменением их местоположения (инженерных сетей)» не требуется.







Внесение изменений в Том 4 «Материалы по обоснованию проекта планировки территории. Пояснительная записка» не требуется.

Внесение изменений в Том 8 «Материалы по обоснованию проекта межевания территории. Пояснительная записка» не требуется.


В проекте внесения изменений сохранены нумерация книг и нумерация листов в соответствии с проектом планировки территории, утвержденным распоряжением Федерального дорожного агентства от 06.12.2021 №4490-р.

Изм. № подл.	Подпись и дата	Взам. инв. №							Лист
			Изм.	Кол.уч	Лист	№док	Подп.	Дата	2




Условные обозначения:

-  Границы территории, в отношении которой осуществляется подготовка проекта планировки
-  Граница внесения изменений
-  Отменяемые границы территории, в отношении которой осуществляется подготовка проекта планировки
-  Граница муниципального района
-  Граница поселения
-  Граница населенного пункта




Границы зон планируемого размещения линейных объектов:

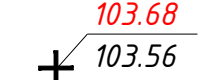
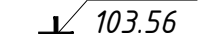
-  автомобильной дороги общего пользования федерального значения "Строительство скоростной автомобильной дороги Москва - Санкт-Петербург на участке км 58-км 684 (с последующей эксплуатацией на платной основе), 3 этап км 149 - км 208"

Границы зон планируемого размещения линейных объектов, подлежащих реконструкции в связи с изменением их местоположения:


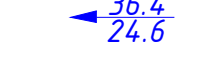

-  автомобильных дорог/сельскохозяйственных проездов
-  инженерных сетей
-  наземных элементов инженерных сетей

Существующие и директивные (проектные) отметки поверхности по осям трасс автомобильных и железных дорог, проезжих частей:

-  ось трассы планируемой автомобильной дороги общего пользования федерального значения
-  оси трасс автомобильных дорог, подлежащих реконструкции в связи с изменением их местоположения
-  автомобильные дороги

-  директивная (проектная) отметка поверхности
-  существующая отметка поверхности


Проектные продольные уклоны, направление продольного уклона, расстояние между точками, ограничивающими участок с продольным уклоном:

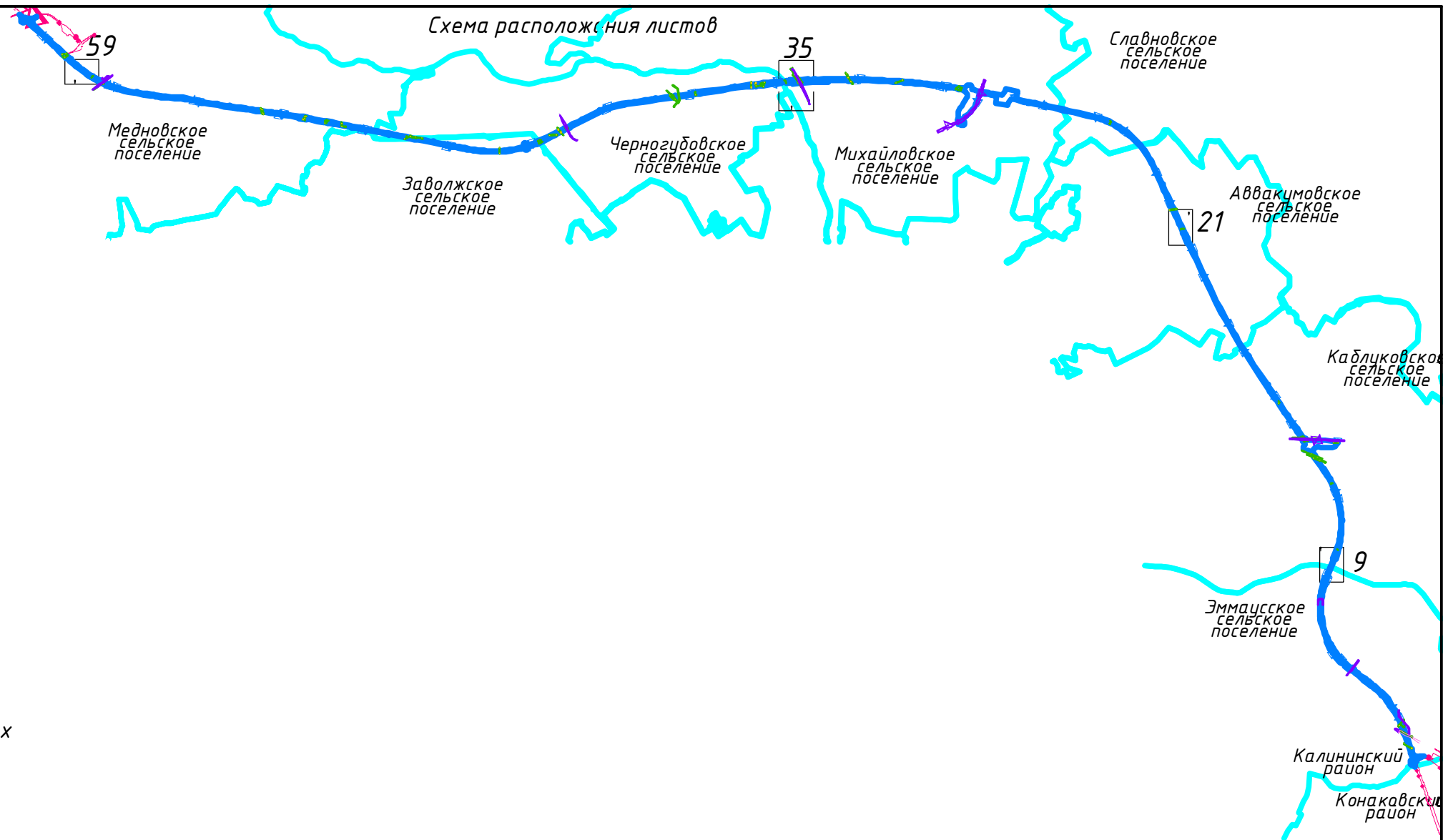
-  проектный продольный уклон, о/о
-  направление продольного уклона
-  расстояние, м

Горизонталы, отображающие проектный рельеф:

-  проектные горизонталы

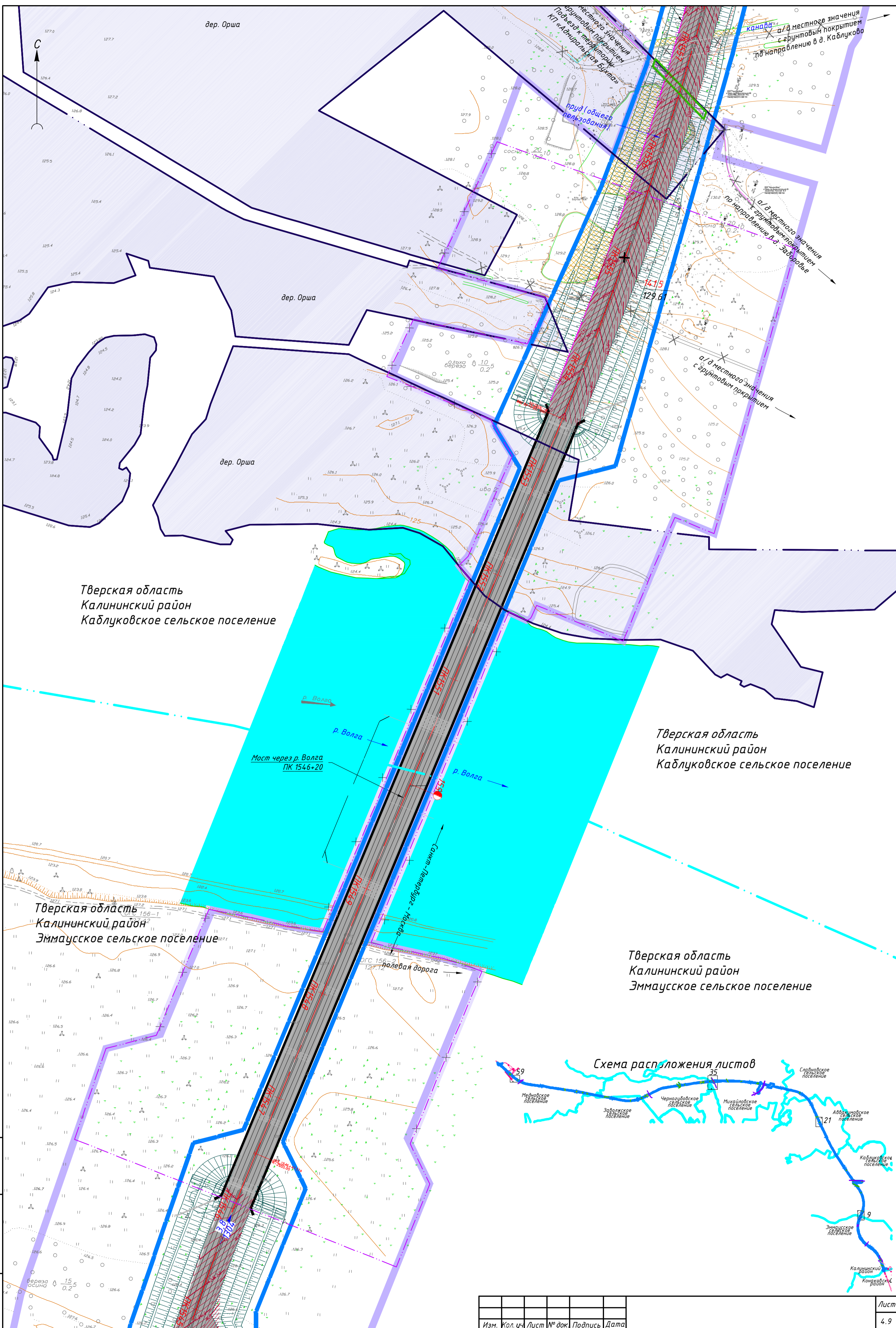
Мероприятия по инженерной подготовке территории:

-  водные объекты, подлежащие засыпке



Согласовано		
Взам. инв. №		
Подп. и дата		
Инв. № подл.		

Изм.	Кол.уч.	Лист	№ док.	Подпись	Дата	Внесение изменений в документацию по планировке территории объекта «Строительство скоростной автомобильной дороги Москва-Санкт-Петербург на участке км 58- км 684 (с последующей эксплуатацией на платной основе), 3 этап км 149-км 208»			
Разработал	Никитин				04.22	Проект планировки территории	Стадия	Лист	Листов
Проверил	Косынкина				04.22	Материалы по обоснованию	ДПТ	4.0	5
Рук. отдела	Божук				04.22	Схема вертикальной планировки территории, инженерной подготовки и инженерной защиты территории М 1:2000	ООО "КРТ Система"		
Н. контроль	Косынкина				04.22				

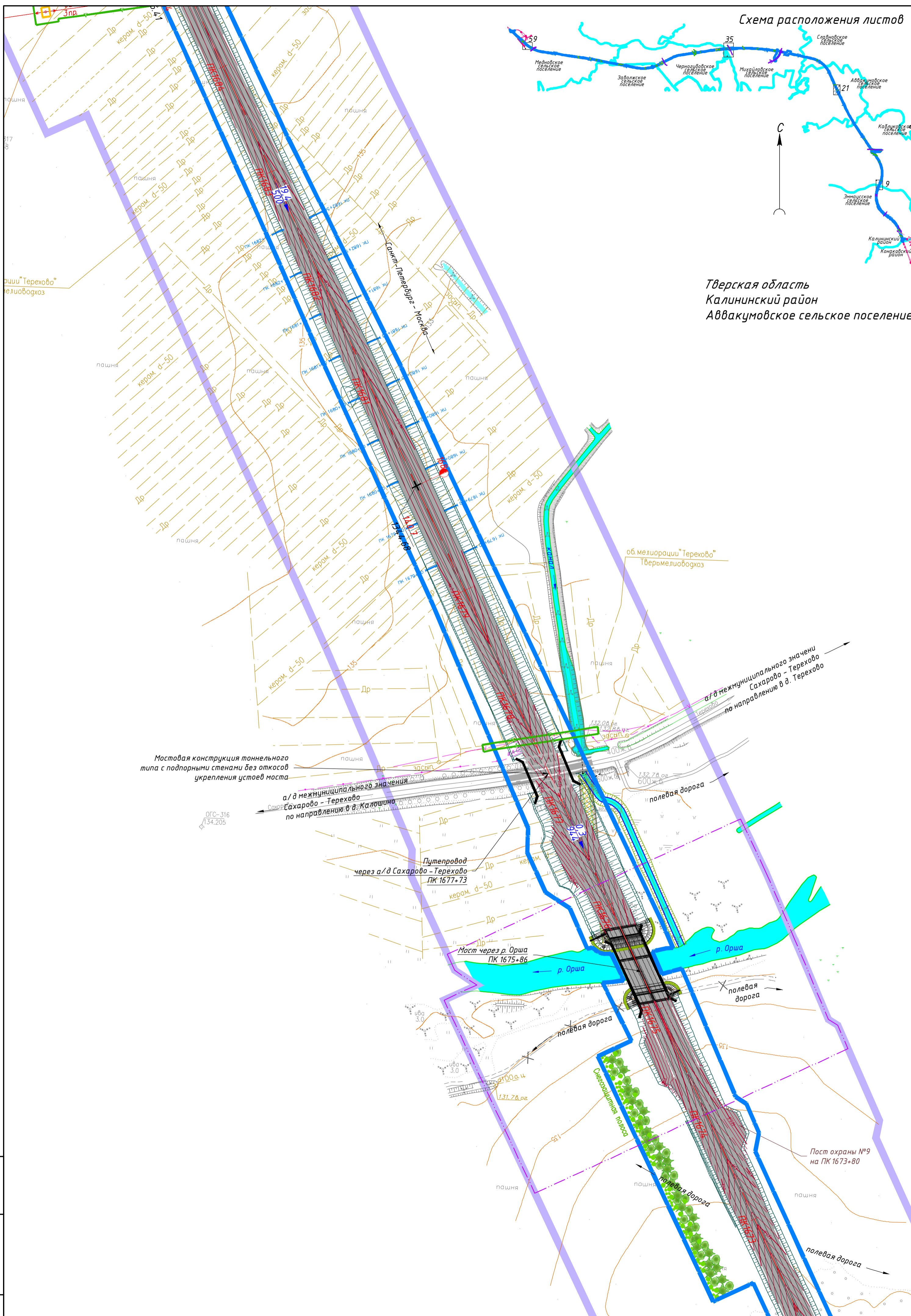


Инд. № подл.	Подп. и дата	Взам. инв. №

Изм.	Кол.уч.	Лист	№ док.	Подпись	Дата



Тверская область
Калининский район
Абхакумовское сельское поселение

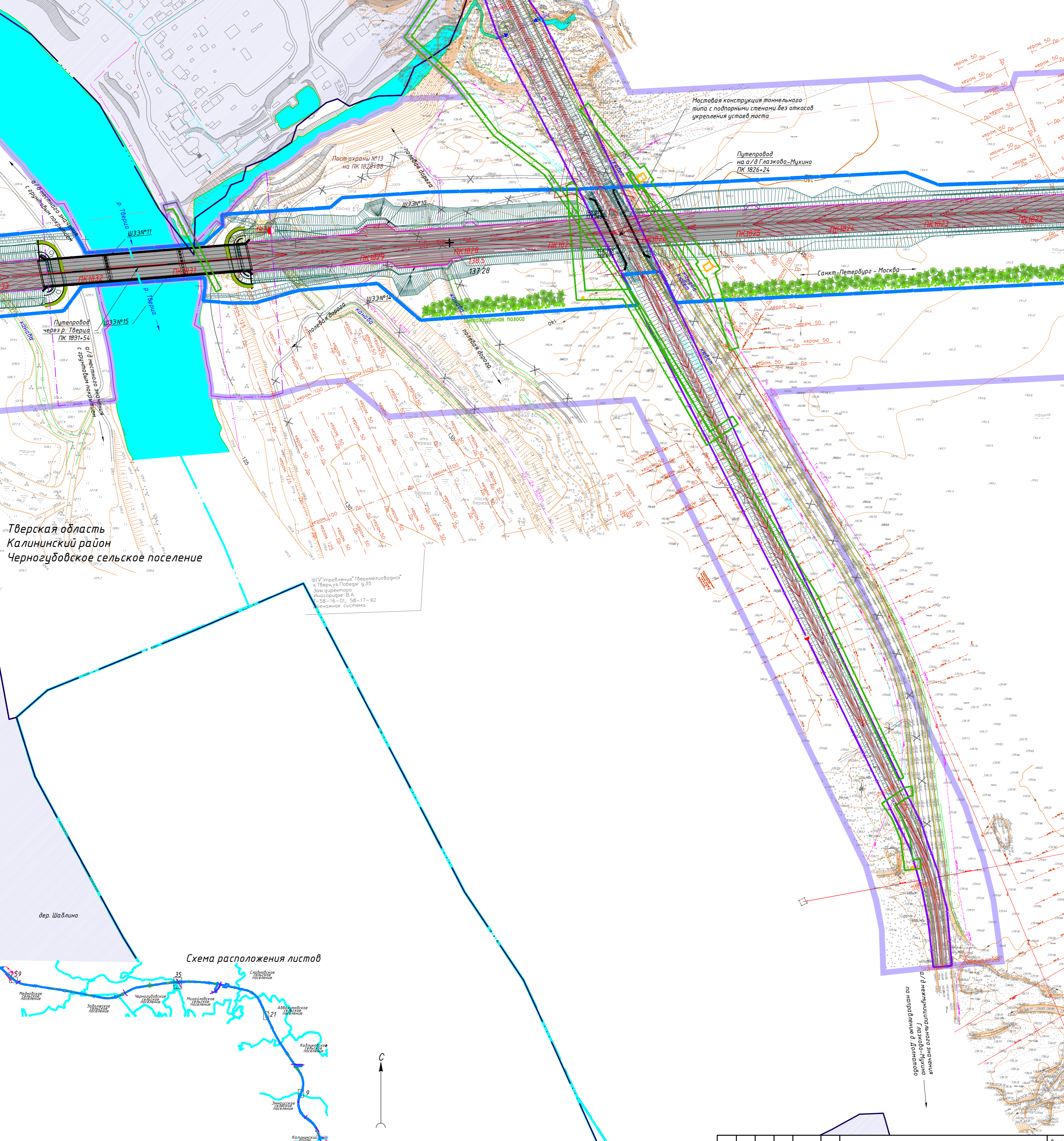


Инв. № подл.	Подп. и дата	Взам. инв. №

Изм.	Кол. уч.	Лист	№ док.	Подпись	Дата

Тверская область
Калининский район
Михайловское сельское поселение

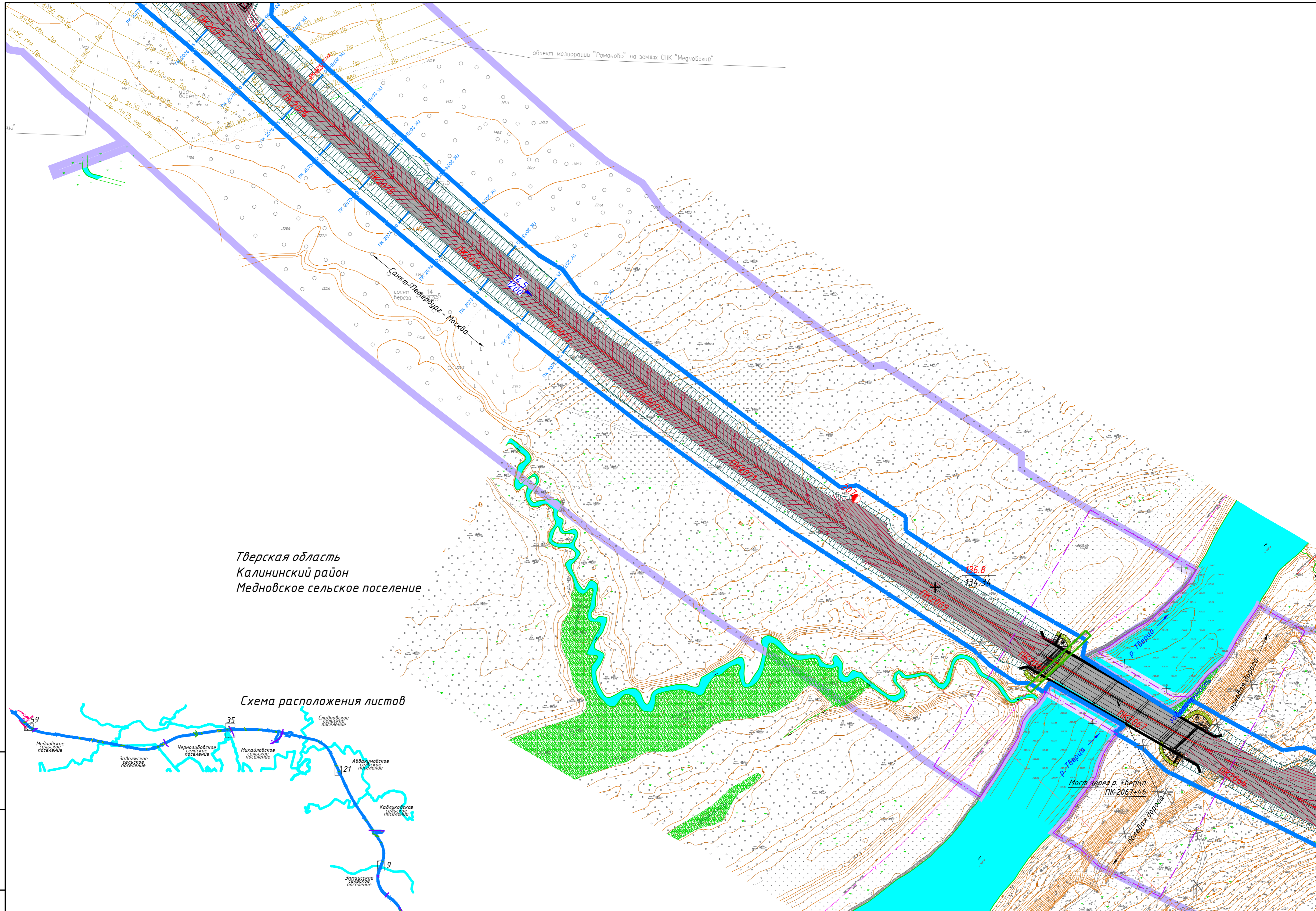
Тверская область
Калининский район
Михайловское сельское поселение



Тверская область
Калининский район
Черногубовское сельское поселение

ФГУ Управление "Тверьмелиорводхоз"
г. Тверь, ул. Победы, д. 35
Зам. директора
Исагардиев В.А.
№ 58-116-01, 58-17-92
Телефонная система.

Изм. № 1
Лист № 1
Дата



объект мелиорации "Романово" на землях СПК "Медновский"

Санкт-Петербург - Москва

Тверская область
Калининский район
Медновское сельское поселение

Схема расположения листов



Инд. № подл.	Взам. инв. №
Подл. и дата	

Изм.	Кол.уч.	Лист	№ док.	Подпись	Дата	Лист
						4.59