

Внесение изменений в документацию по планировке территории объекта «Строительство скоростной автомобильной дороги Москва – Санкт-Петербург на участке км 58 – км 684 (с последующей эксплуатацией на платной основе), 3 этап км 149 – км 208», утвержденную распоряжением Федерального дорожного агентства от 06.12.2021 №4490-р на участках ПК1546-ПК1555+60, ПК1674-ПК1676+20, ПК1830-ПК1832+40, ПК2066-ПК2068+20

ПРОЕКТ ПЛАНИРОВКИ ТЕРРИТОРИИ

*Раздел 3 «Материалы по обоснованию проекта планировки территории.
Графическая часть»*

Часть 1. Схема расположения элементов планировочной структуры. Схема использования территории в период подготовки проекта планировки территории

*Том 3
Книга 1*



АО «Институт по проектированию и изысканиям автомобильных дорог»
«СОЮЗДОРПРОЕКТ»

Регистрационный №ЛП-063 в реестре членов Ассоциации Саморегулируемой организации «Лига проектировщиков подземных сооружений, метрополитенов и других объектов строительства» (регистрационный №СРО-П-036-14102009 в гос. реестре СРО).

Регистрационный №879 в реестре членов Ассоциации «Инженерные изыскания в строительстве» (регистрационный №СРО-И-001-28042009 в гос. реестре СРО).

Сертификат соответствия ГОСТ Р ИСО 9001-2015

Заказчик – Государственная компания «Российские автомобильные дороги»

**«Строительство скоростной автомобильной дороги
Москва – Санкт-Петербург на участке км 58 – км 684
(с последующей эксплуатацией на платной основе),
3 этап км 149 – км 208»**

**ВНЕСЕНИЕ ИЗМЕНЕНИЙ В ДОКУМЕНТАЦИЮ ПО ПЛАНИРОВКЕ ТЕРРИТОРИИ
ОБЪЕКТА «СТРОИТЕЛЬСТВО СКОРОСТНОЙ АВТОМОБИЛЬНОЙ ДОРОГИ МОСКВА
САНКТ-ПЕТЕРБУРГ НА УЧАСТКЕ КМ 58 – КМ 684 (С ПОСЛЕДУЮЩЕЙ ЭКСПЛУАТАЦИЕЙ
НА ПЛАТНОЙ ОСНОВЕ), 3 ЭТАП КМ 149 – КМ 208», УТВЕРЖДЕННУЮ РАСПОРЯЖЕНИЕМ
ФЕДЕРАЛЬНОГО ДОРОЖНОГО АГЕНТСТВА ОТ 06.12.2021 №4490-Р НА УЧАСТКАХ ПК1546-
ПК1555+60, ПК1674-ПК1676+20, ПК1830-ПК1832+40, ПК2066-ПК2068+20**

ПРОЕКТ ПЛАНИРОВКИ ТЕРРИТОРИИ

Раздел 3 «Материалы по обоснованию проекта планировки территории.

Графическая часть»

***Часть 1. Схема расположения элементов планировочной структуры. Схема
использования территории в период подготовки проекта планировки
территории***

Том 3

Книга 1



АКЦИОНЕРНОЕ ОБЩЕСТВО
«Институт по проектированию и изысканиям автомобильных дорог»

«СОЮЗДОРПРОЕКТ»

Регистрационный №ЛП-063 в реестре членов Ассоциации Саморегулируемой организации «Лига проектировщиков подземных сооружений, метрополитенов и других объектов строительства»

(регистрационный №СРО-П-036-14102009 в гос. реестре СРО).

Регистрационный №879 в реестре членов Ассоциации «Инженерные изыскания в строительстве»

(регистрационный №СРО-И-001-28042009 в гос. реестре СРО).

Сертификат соответствия ГОСТ Р ИСО 9001-2015

Заказчик – Государственная компания «Российские автомобильные дороги»

**«Строительство скоростной автомобильной дороги
Москва – Санкт-Петербург на участке км 58 – км 684
(с последующей эксплуатацией на платной основе),
3 этап км 149 – км 208»**

**ВНЕСЕНИЕ ИЗМЕНЕНИЙ В ДОКУМЕНТАЦИЮ ПО ПЛАНИРОВКЕ ТЕРРИТОРИИ
ОБЪЕКТА «СТРОИТЕЛЬСТВО СКОРОСТНОЙ АВТОМОБИЛЬНОЙ ДОРОГИ МОСКВА
САНКТ-ПЕТЕРБУРГ НА УЧАСТКЕ КМ 58 – КМ 684 (С ПОСЛЕДУЮЩЕЙ ЭКСПЛУАТАЦИЕЙ
НА ПЛАТНОЙ ОСНОВЕ), 3 ЭТАП КМ 149 – КМ 208», УТВЕРЖДЕННУЮ РАСПОРЯЖЕНИЕМ
ФЕДЕРАЛЬНОГО ДОРОЖНОГО АГЕНТСТВА ОТ 06.12.2021 №4490-Р НА УЧАСТКАХ ПК1546-
ПК1555+60, ПК1674-ПК1676+20, ПК1830-ПК1832+40, ПК2066-ПК2068+20**

ПРОЕКТ ПЛАНИРОВКИ ТЕРРИТОРИИ

Раздел 3 «Материалы по обоснованию проекта планировки территории.

Графическая часть»

Часть 2. Схема организации улично-дорожной сети и движения транспорта

Том 3

Книга 2

Генеральный директор

Главный инженер

Г.Н. Шитиков

М.И. Белозеров





Союзгипрозем
Акционерное общество
«Союзгипрозем»

Заказчик – АО «Институт по проектированию и изысканиям автомобильных дорог»

**«Строительство скоростной автомобильной дороги
Москва – Санкт-Петербург на участке км 58 – км 684
(с последующей эксплуатацией на платной основе),
3 этап км 149 – км 208»**

**ВНЕСЕНИЕ ИЗМЕНЕНИЙ В ДОКУМЕНТАЦИЮ ПО ПЛАНИРОВКЕ
ТЕРРИТОРИИ ОБЪЕКТА «СТРОИТЕЛЬСТВО СКОРОСТНОЙ
АВТОМОБИЛЬНОЙ ДОРОГИ МОСКВА – САНКТ-ПЕТЕРБУРГ НА
УЧАСТКЕ КМ 58 – КМ 684 (С ПОСЛЕДУЮЩЕЙ ЭКСПЛУАТАЦИЕЙ НА
ПЛАТНОЙ ОСНОВЕ), 3 ЭТАП КМ 149 – КМ 208», УТВЕРЖДЕННУЮ
РАСПОРЯЖЕНИЕМ ФЕДЕРАЛЬНОГО ДОРОЖНОГО АГЕНТСТВА ОТ
06.12.2021 №4490-Р НА УЧАСТКАХ ПК1546-ПК1555+60, ПК1674-ПК1676+20,
ПК1830-ПК1832+40, ПК2066-ПК2068+20**

ПРОЕКТ ПЛАНИРОВКИ ТЕРРИТОРИИ

*Раздел 3 «Материалы по обоснованию проекта планировки территории.
Графическая часть»*

*Часть 1. Схема расположения элементов планировочной структуры.
Схема использования территории в период подготовки проекта планировки территории*

*Том 3
Книга 1*

Генеральный директор

И.Н. Никитин

Руководитель проекта

Д. Б. Калачев



**Москва
2022**

**ВНЕСЕНИЕ ИЗМЕНЕНИЙ В ДОКУМЕНТАЦИЮ ПО ПЛАНИРОВКЕ
ТЕРРИТОРИИ ОБЪЕКТА «СТРОИТЕЛЬСТВО СКОРОСТНОЙ
АВТОМОБИЛЬНОЙ ДОРОГИ МОСКВА – САНКТ-ПЕТЕРБУРГ НА
УЧАСТКЕ КМ 58 – КМ 684 (С ПОСЛЕДУЮЩЕЙ ЭКСПЛУАТАЦИЕЙ
НА ПЛАТНОЙ ОСНОВЕ), 3 ЭТАП КМ 149 – КМ 208»,
УТВЕРЖДЕННУЮ РАСПОРЯЖЕНИЕМ ФЕДЕРАЛЬНОГО
ДОРОЖНОГО АГЕНТСТВА ОТ 06.12.2021 №4490-Р НА УЧАСТКАХ
ПК1546-ПК1555+60, ПК1674-ПК1676+20, ПК1830-ПК1832+40, ПК2066-
ПК2068+20**

«Строительство скоростной автомобильной дороги Москва – Санкт-Петербург на участке км 58- км 684 (с последующей эксплуатацией на платной основе), 3 этап км 149 – км 208»

ПРОЕКТ ПЛАНИРОВКИ ТЕРРИТОРИИ

Материалы по обоснованию проекта планировки территории

Графическая часть.

Часть 1. Схема расположения элементов планировочной структуры.

**Схема использования территории в период подготовки проекта
планировки территории**

ТОМ 3

КНИГА 1

Заказчик:	<i>АО «Союзинпрозем»</i>
Исполнитель:	<i>ООО «КРТ Система»</i>

Генеральный директор

Главный инженер



А.В. Сердюков



М.Ю. Ошерович

Санкт-Петербург

2022

Состав документации по планировке территории

№ тома, части	Наименование
ПРОЕКТ ПЛАНИРОВКИ ТЕРРИТОРИИ	
1. Основная часть проекта планировки территории	
<i>Раздел 1 «Проект планировки территории. Графическая часть»</i>	
Том 1 Книга 1	Проект планировки территории. Графическая часть. Часть 1. Чертеж красных линий
Том 1 Книга 2	Проект планировки территории. Графическая часть. Часть 2. Чертеж границ зон планируемого размещения линейных объектов, совмещенный с чертежом границ зон планируемого размещения линейных объектов, подлежащих реконструкции в связи с изменением их местоположения (автомобильных дорог)
<i>Раздел 2 «Положение о размещении линейных объектов»</i>	
Том 2	Проект планировки территории. Положение о размещении линейных объектов
2. Материалы по обоснованию проекта планировки территории	
<i>Раздел 3 «Материалы по обоснованию проекта планировки территории. Графическая часть»</i>	
Том 3 Книга 1	Материалы по обоснованию проекта планировки территории. Графическая часть. Часть 1. Схема расположения элементов планировочной структуры. Схема использования территории в период подготовки проекта планировки территории
Том 3 Книга 2	Материалы по обоснованию проекта планировки территории. Графическая часть. Часть 2. Схема организации улично-дорожной сети и движения транспорта
Том 3 Книга 3	Материалы по обоснованию проекта планировки территории. Графическая часть. Часть 3. Схема вертикальной планировки территории, инженерной подготовки и инженерной защиты территории
Том 3 Книга 4	Материалы по обоснованию проекта планировки территории. Графическая часть. Часть 4. Схема границ зон с особыми условиями использования территорий, особо охраняемых природных территорий, лесничеств. Схема границ территорий объектов культурного наследия. Схема границ территорий, подверженных риску возникновения чрезвычайных ситуаций природного и техногенного характера (пожар, взрыв, химическое, радиоактивное заражение, затопление, подтопление, оползень, карсты, эрозия и т.д.
Том 3 Книга 5	Материалы по обоснованию проекта планировки территории. Графическая часть. Часть 5. Схема конструктивных и планировочных решений

Взам. инв. №												
	Подпись и дата											
Инв. № подл.												
	Изм.	Кол.уч	Лист	№док	Подп.	Дата						
		Разработал	Косынкина			04.2022						
		Проверил	Божук			04.2022						
		Рук.отдела	Божук			04.2022						
	Н. контр.	Косынкина			04.2022							
Состав документации по планировке территории						<table border="1" style="width: 100%; border-collapse: collapse;"> <tr> <td style="width: 30%;">Стадия</td> <td style="width: 30%;">Лист</td> <td style="width: 30%;">Листов</td> </tr> <tr> <td>ДПТ</td> <td style="text-align: center;">1</td> <td style="text-align: center;">2</td> </tr> </table>	Стадия	Лист	Листов	ДПТ	1	2
Стадия	Лист	Листов										
ДПТ	1	2										
ООО «КРТ Система»												

№ тома, части	Наименование
ПРОЕКТ МЕЖЕВАНИЯ ТЕРРИТОРИИ	
1. Основная часть проекта межевания территории	
<i>Раздел 1 «Проект межевания территории. Графическая часть»</i>	
Том 5	Проект межевания территории. Графическая часть.
<i>Раздел 2 «Проект межевания территории. Текстовая часть»</i>	
Том 6	Проект межевания территории. Текстовая часть
2. Материалы по обоснованию межевания территории	
<i>Раздел 3 «Материалы по обоснованию проекта межевания территории. Графическая часть»</i>	
Том 7	Материалы по обоснованию проекта межевания территории. Графическая часть.

Выписки из ЕГРН и отчеты о выполнении инженерных изысканий приложены в электронном виде.

Внесение изменений в Том 1 Книга 3 «Проект планировки территории. Графическая часть. Часть 3. Чертеж границ зон планируемого размещения линейных объектов, подлежащих реконструкции в связи с изменением их местоположения (инженерных сетей)» не требуется.

Внесение изменений в Том 4 «Материалы по обоснованию проекта планировки территории. Пояснительная записка» не требуется.

Внесение изменений в Том 8 «Материалы по обоснованию проекта межевания территории. Пояснительная записка» не требуется.

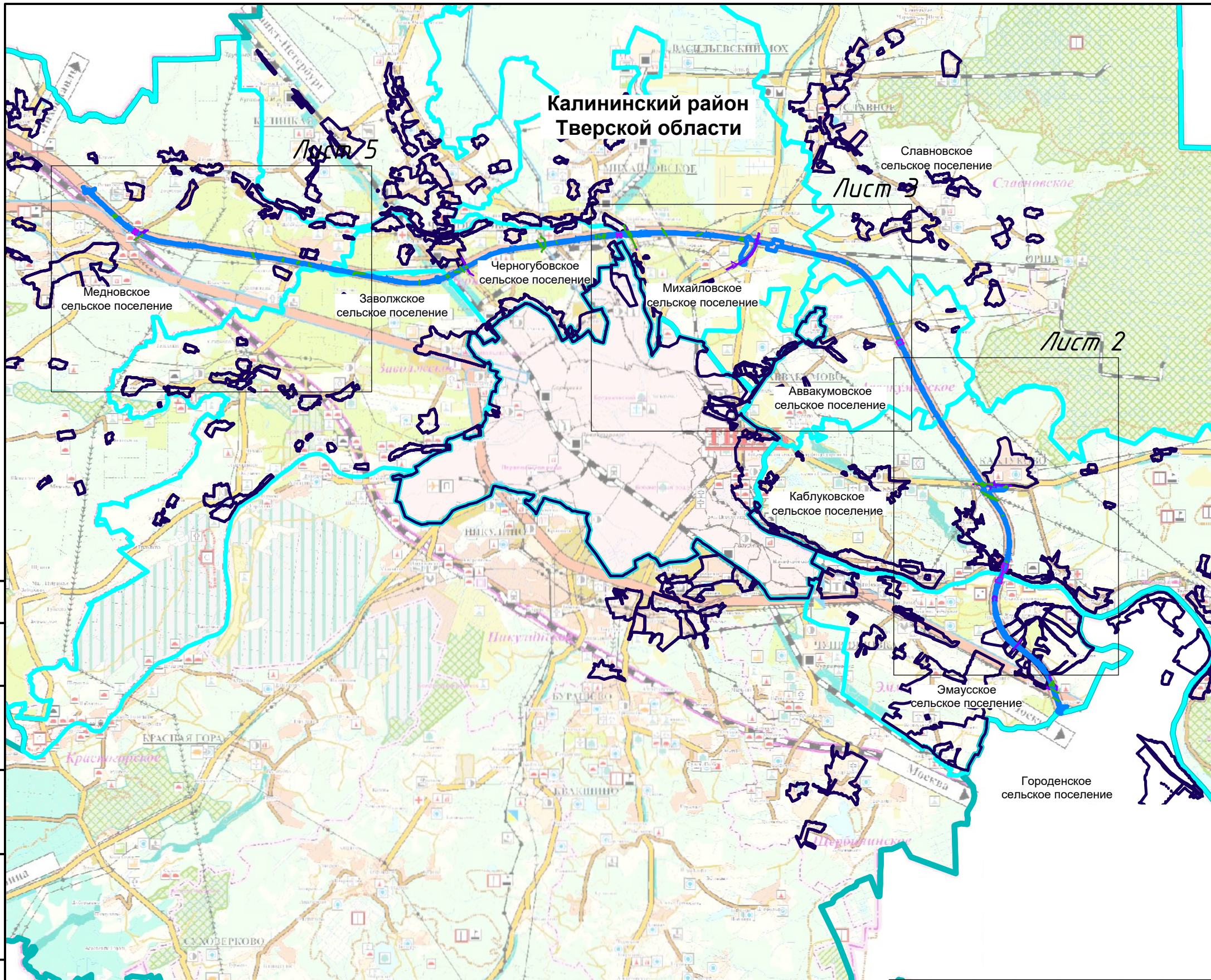
В проекте внесения изменений сохранены нумерация книг и нумерация листов в соответствии с проектом планировки территории, утвержденным распоряжением Федерального дорожного агентства от 06.12.2021 №4490-р.

Ив. № подл.	Подпись и дата	Взам. инв. №							Лист
									2
			Изм.	Кол.уч	Лист	№док	Подп.	Дата	

Содержание

№ п/п	Наименование	№ стр.
	Графические материалы	
1.	Схема расположения элементов планировочной структуры. М 1:25000	
2.	Схема использования территории в период подготовки проекта планировки территории. 1:2000	

Взам. инв. №										
	Подпись и дата									
Инв. № подл.										
	Изм.	Кол.уч	Лист	№док	Подп.	Дата				
	Разработал	Бреусов				04.2022	Содержание	Стадия	Лист	Листов
	Проверил	Божук				04.2022		ДПТ	1	1
	Рук.отдела	Божук				04.2022				
Н. контр.	Косынкина				04.2022	ООО «КРТ Система»				



Условные обозначения:

- Граница внесения изменений
- Границы территории, в отношении которой осуществляется подготовка схемы расположения элементов планировочной структуры:
- Граница муниципального района
- Граница поселения
- Граница населенного пункта
- Границы зон планируемого размещения линейных объектов
-
- Границы зон планируемого размещения линейных объектов, подлежащих реконструкции в связи с изменением их местоположения
- автомобильных дорог/сельскохозяйственных проездов
- инженерных сетей

Согласовано

Взам. инв. №

Подп. и дата

Инв. № подл.

Схема территориального планирования Калининского муниципального района Тверской области, утвержденная Решением Собрании депутатов Тверской области от 16.08.2013 г. №52

Изм.	Кол.уч.	Лист	№ док.	Подпись	Дата
Разработал		Никитин		<i>Никитин</i>	04.22
Проверил		Косынкина		<i>Косынкина</i>	04.22
Рук. отдела		Божук		<i>Божук</i>	04.22
Н. контроль		Косынкина		<i>Косынкина</i>	04.22

Внесение изменений в документацию по планировке территории объекта «Строительство скоростной автомобильной дороги Москва-Санкт-Петербург на участке км 58- км 684 (с последующей эксплуатацией на платной основе), 3 этап км 149-км 208»			
Стадия	Лист	Листов	
ДПТ	1.0	4	
Проект планировки территории Материалы по обоснованию			ООО "КРТ Система"
Схема расположения элементов планировочной структуры М 1:2000			



Граница внесения изменений

Границы территории, в отношении которой осуществляется подготовка схемы расположения элементов планировочной структуры:

Граница поселения

Граница населенного пункта

Границы функциональных зон в соответствии с генеральным планом МО "Каблуковское сельское поселение" Калининского района Тверской области, утвержденным решением Совета депутатов МО "Каблуковское сельское поселение" Калининского района Тверской области от 25.12.2019 № 76; с генеральным планом МО "Земтсовское сельское поселение" Калининского района Тверской области, утвержденным решением Совета депутатов МО "Земтсовское сельское поселение" Калининского района Тверской области от 09.10.2019 № 42:

- Жилые зоны
- Общественно-деловые зоны
- Общественно-деловые зоны (Планируемые)
- Производственная зона

- Производственная зона (Планируемые)
- Зона инженерной инфраструктуры
- Зона транспортной инфраструктуры
- Зона транспортной инфраструктуры (Планируемая)
- Зоны сельскохозяйственного использования
- Зона садоводческих, огороднических или дачных некоммерческих объединений граждан
- Производственная зона сельскохозяйственных предприятий
- Зоны рекреационного назначения
- Зоны рекреационного назначения (Планируемые)
- Зоны лесов
- Зона кладбищ
- Зона кладбищ (Планируемая)

Поверхностные водные объекты

- Водоём (озеро, пруд, водохранилище)
- Водоток (река, ручей, канал)

Границы функциональных зон в соответствии с генеральным планом МО "Аввакумское сельское поселение" Калининского района Тверской области, утвержденным решением Совета депутатов МО "Аввакумское сельское поселение" Калининского района Тверской области от 16.11.2011 № 14:

Сельскохозяйственная зона:

- сельскохозяйственные угодья
- земли, занятые садоводческими товариществами

Зона особо охраняемых территорий и объектов

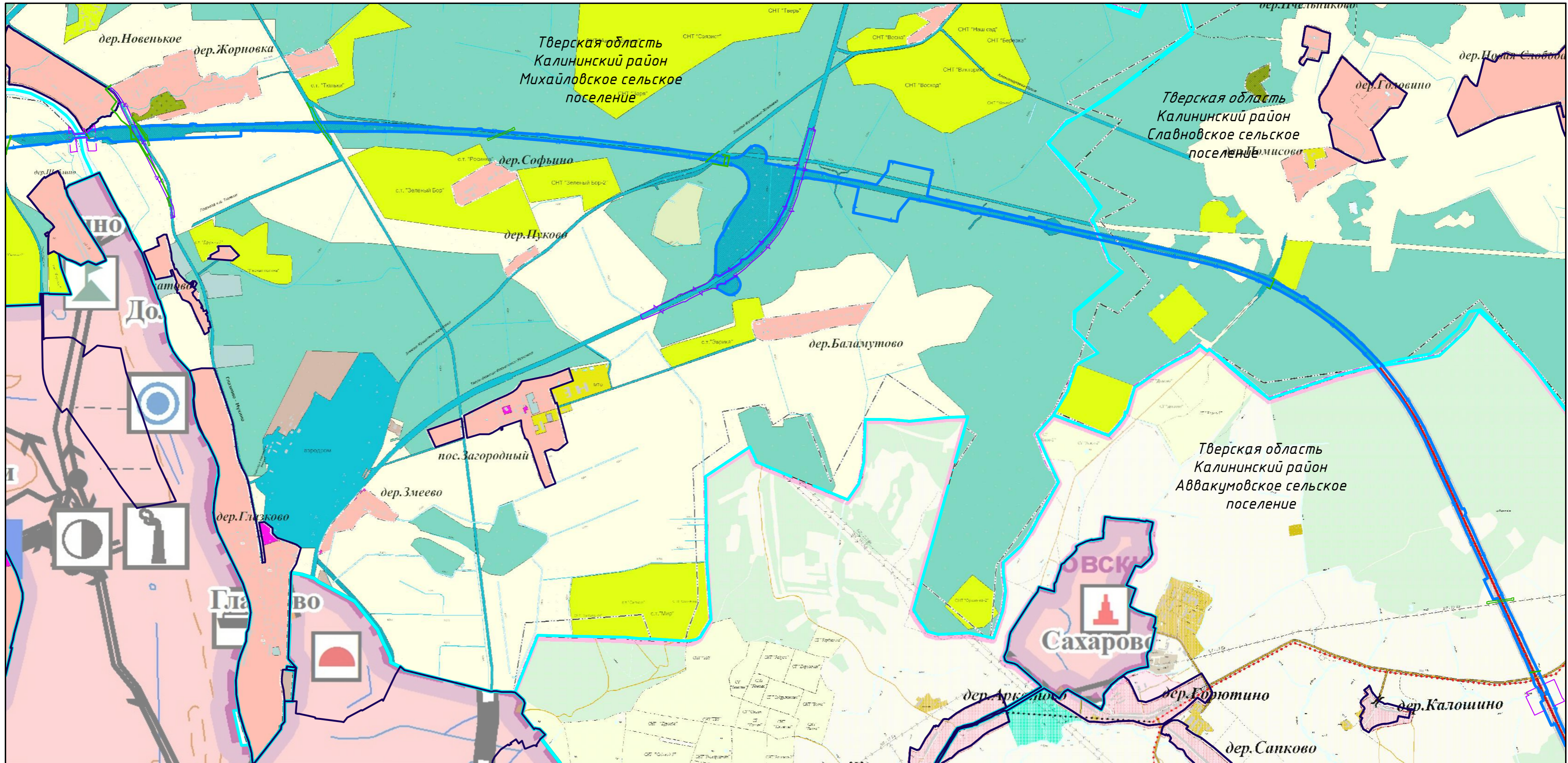
- земли под объектами рекреации

Границы зон планируемого размещения линейных объектов

Границы зон планируемого размещения линейных объектов, подлежащих реконструкции в связи с изменением их местоположения автомобильных дорог/сельскохозяйственных проездов инженерных сетей

Инв. № подл. Подл. и дата. Взам. инв. №

Изм.	Кол.уч.	Лист	№ док.	Подпись	Дата



Граница внесения изменений

Границы территории, в отношении которой осуществляется подготовка схемы расположения элементов планировочной структуры:

Граница поселения

Граница населенного пункта

Границы функциональных зон в соответствии с генеральным планом МО "Славновское сельское поселение" Калининского района Тверской области, утвержденным решением Совета депутатов МО "Славновское сельское поселение" Калининского района Тверской области от 17.07.2019 № 13; с проектом генерального плана МО "Михайловское сельское поселение" Калининского района Тверской области:

- Жилые зоны
- Общественно-деловая зона
- Общественно-деловая зона (планируемая к размещению)
- Производственная зона
- Зона инженерной инфраструктуры
- Зона транспортной инфраструктуры

- Зона транспортной инфраструктуры (планируемая к размещению)
- Зона сельскохозяйственного использования
- Зона садоводческих, огороднических или дачных некоммерческих объединений граждан
- Производственная зона сельскохозяйственных предприятий
- Зона рекреационного назначения
- Зона рекреационного назначения (планируемая к размещению)
- Зона отдыха
- Зона лесов
- Зоны специального назначения
- Зона кладбищ
- Иные зоны (Земли запаса)
- Зона водного фонда

Границы функциональных зон в соответствии с генеральным планом МО "Аввакумовское сельское поселение" Калининского района Тверской области, утвержденным решением Совета депутатов МО "Аввакумовское сельское поселение" Калининского района Тверской области от 16.11.2011 № 14:

- Селитебная зона:
- сущ. проскт.
 - земли населенных пунктов
- Сельскохозяйственная зона:
- сельскохозяйственные угодья;
 - земли, занятые садоводческими товариществами.
- Производственная зона:
- земли под промышленными предприятиями;
 - земли под с/х предприятиями.
 - Зона инженерной и транспортной инфраструктур.
 - Зона специального назначения.

Зона особо охраняемых территорий и объектов

- земли под объектами рекреации
- Границы зон планируемого размещения линейных объектов
- Границы зон планируемого размещения линейных объектов, подлежащих реконструкции в связи с изменением их местоположения автомобильных дорог/сельскохозяйственных проездов инженерных сетей

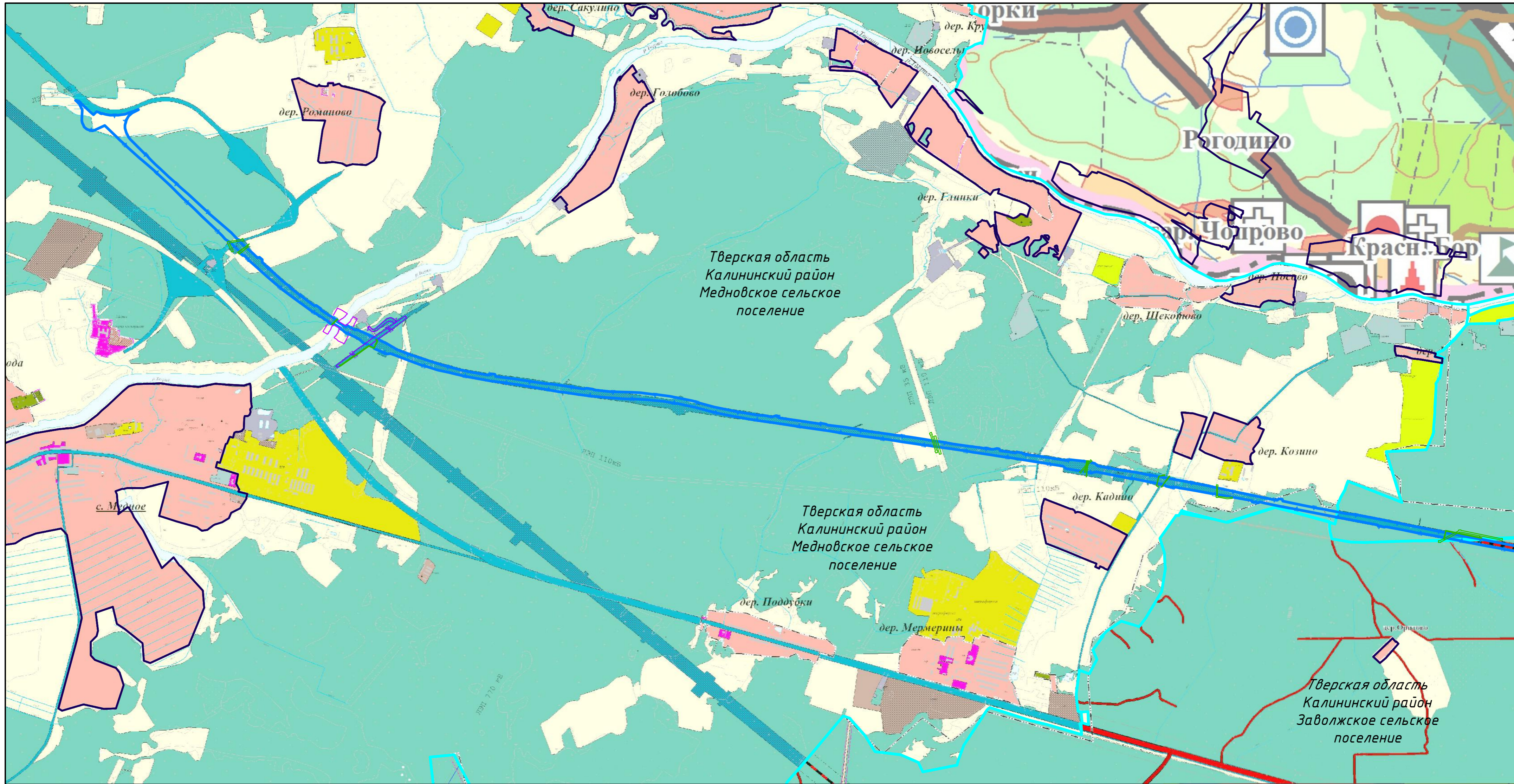
Инв. № подл. Подл. и дата. Взам. инв. №

Изм.	Кол.уч.	Лист	№ док.	Подпись	Дата

Лист

13

Формат А2



Граница внесения изменений

Границы территории, в отношении которой осуществляется подготовка схемы расположения элементов планировочной структуры:

Граница поселения

Граница населенного пункта

Границы функциональных зон в соответствии с генеральным планом МО "Медновское сельское поселение" Калининского района Тверской области, утвержденным решением Совета депутатов МО "Медновское сельское поселение" Калининского района Тверской области от 30.12.2019 № 30; с генеральным планом МО "Заволжское сельское поселение" Калининского района Тверской области, утвержденным решением Совета депутатов МО "Заволжское сельское поселение" Калининского района Тверской области от 31.08.2018 № 136:

- Жилые зоны
- Жилые зоны (Планируемые)
- Общественно-деловые зоны

- Производственная зона
- Производственная зона (Планируемые)
- Зона инженерной инфраструктуры
- Зона инженерной инфраструктуры (Планируемые)
- Зона транспортной инфраструктуры
- Зона транспортной инфраструктуры (Планируемые)
- Зоны сельскохозяйственного использования
- Зоны сельскохозяйственного использования (Планируемые)
- Зона садоводческих, огороднических или дачных некоммерческих объединений граждан
- Производственная зона сельскохозяйственных предприятий
- Производственная зона сельскохозяйственных предприятий (Планируемые)

- Зоны рекреационного назначения
- Зоны рекреационного назначения (Планируемые)
- Зона лесов
- Зоны специального назначения
- Зона кладбищ
- Зона кладбищ (Планируемые)
- Иные зоны (земли запаса)
- Поверхностные водные объекты
- Водоток (река, ручей, канал)

Границы зон планируемого размещения линейных объектов

Границы зон планируемого размещения линейных объектов, подлежащих реконструкции в связи с изменением их местоположения автомобильных дорог/сельскохозяйственных проездов инженерных сетей

Инв. № подл. Подл. и дата. Взам. инв. №

Изм.	Кол.уч.	Лист	№ док.	Подпись	Дата

Условные обозначения:

- Границы территории, в отношении которой осуществляется подготовка проекта планировки
- Граница внесения изменений
- Отменяемые границы территории, в отношении которой осуществляется подготовка проекта планировки
- Граница муниципального района
- Граница поселения
- Граница населенного пункта
- Ось планируемой автомобильной дороги общего пользования федерального значения
- Оси автомобильных дорог, подлежащих реконструкции в связи с изменением их местоположения
- Границы зон планируемого размещения линейных объектов:**
 - автомобильной дороги общего пользования федерального значения "Строительство скоростной автомобильной дороги Москва - Санкт-Петербург на участке км 58-км 684 (с последующей эксплуатацией на платной основе), 3 этап км 149 - км 208"
- Границы зон планируемого размещения линейных объектов, подлежащих реконструкции в связи с изменением их местоположения:**
 - автомобильных дорог/сельскохозяйственных проездов
 - инженерных сетей
 - наземных элементов инженерных сетей
- Границы и кадастровые номера существующих земельных участков, учтенных в Едином государственном реестре недвижимости**
 69:10:0000000:256
- Земельные участки, подлежащие изъятию для государственных и муниципальных нужд
- Сведения об отнесении территории к определенной категории земель:**
 - земли сельскохозяйственного назначения
 - земли населенных пунктов
 - земли промышленности, энергетики, транспорта, связи, радиовещания, телевидения, информатики, земли для обеспечения космической деятельности, земли обороны, безопасности и земли иного специального назначения
 - земли лесного фонда (по сведениям ЕГРН)
 - земли лесного фонда (по сведениям ГЛР)
 - категория не установлена

- Сведения о форме собственности существующих земельных участков:**
- собственность РФ
 - собственность Тверской области
 - муниципальная собственность
 - собственность юридических лиц
 - собственность физических лиц
 - сведения отсутствуют
 - постоянное (бессрочное) пользование
 - аренда
 - собственность

- Контуры существующих сохраняемых объектов капитального строительства:**
- границы и кадастровые номера существующих объектов капитального строительства, учтенных в Едином государственном реестре недвижимости

- Иные объекты капитального строительства:**
- здания, сооружения
- Объекты транспортной инфраструктуры:**
- автомобильные дороги с асфальтовым покрытием
 - автомобильные дороги с грунтовым покрытием



- Объекты инженерной инфраструктуры:**
- водопроводы
 - дренаж
 - воздушные линии электропередачи 330 кВ
 - воздушные линии электропередачи 110 кВ
 - воздушные линии электропередачи 35 кВ
 - воздушные линии электропередачи 6/10 кВ
 - воздушные линии электропередачи 0,4 кВ
 - кабельные линии электропередачи
 - кабельные линии связи
 - волоконно-оптические линии связи
 - газопроводы

Контуры существующих объектов капитального строительства, подлежащих сносу и (или) демонтажу и не подлежащих реконструкции линейных объектов:

Линейные объекты:

Границы зон планируемого размещения объектов капитального строительства, установленные ранее утвержденной документацией по планировке территории: автомобильной дороги общего пользования федерального значения "Строительство скоростной автомобильной дороги Москва - Санкт-Петербург на участке км 58-км 684 (с последующей эксплуатацией на платной основе), 3 этап км 149 - км 208" (утвержденной Распоряжением Федерального дорожного агентства от 06.12.2021 №4490-р)

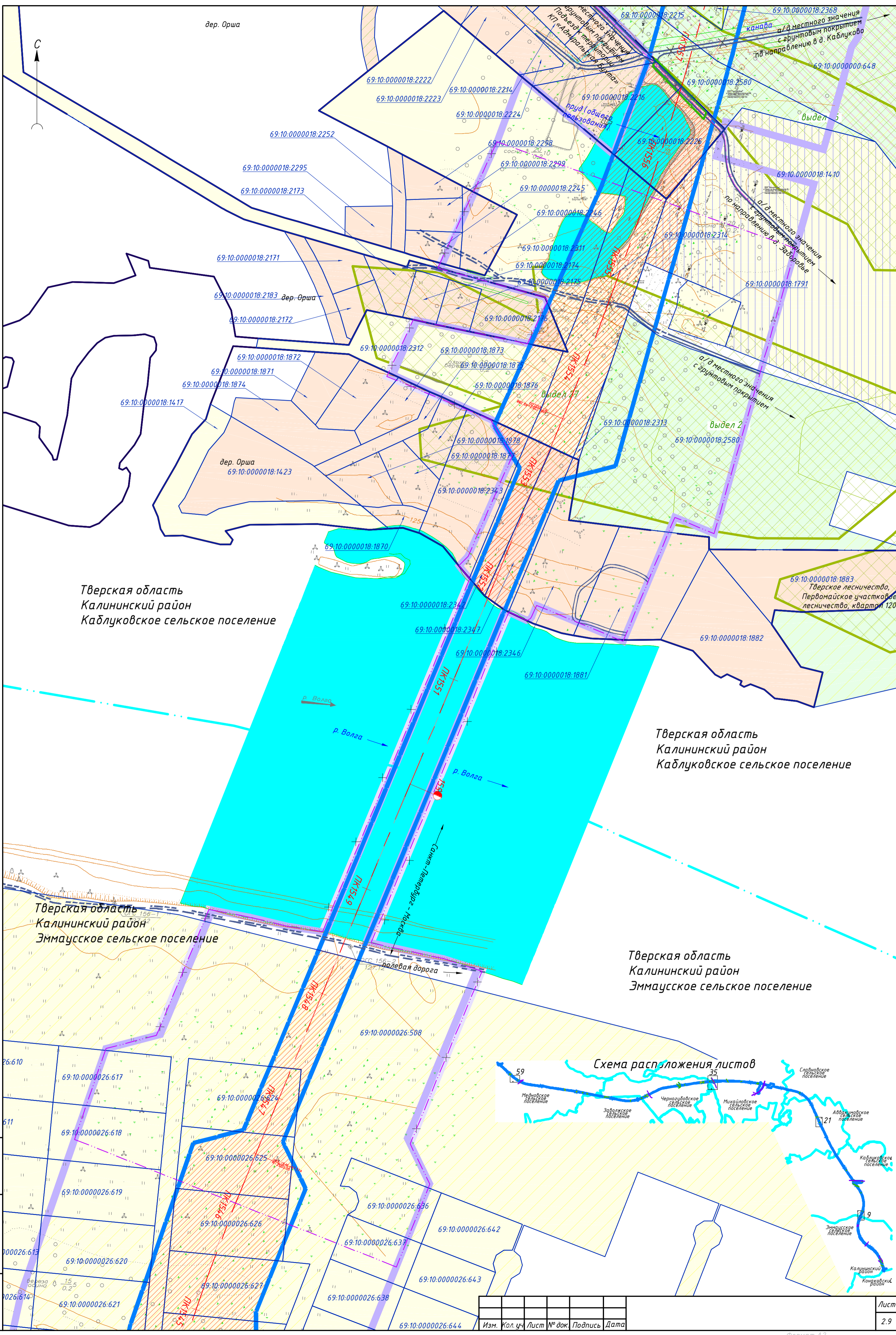
Согласовано

Взам. инв. №

Подп. и дата

Инв. № подл.

Изм.	Кол.уч.	Лист	№ док.	Подпись	Дата	Стадия	Лист	Листов						
Внесение изменений в документацию по планировке территории объекта «Строительство скоростной автомобильной дороги Москва-Санкт-Петербург на участке км 58- км 684 (с последующей эксплуатацией на платной основе), 3 этап км 149-км 208»						Проект планировки территории	ДПТ	2.0	5					
						Материалы по обоснованию								
						Схема использования территории в период подготовки проекта планировки территории М 1:2000						ООО "КРТ Система"		
Разработал		Никитин			04.22									
Проверил		Косынкина			04.22									
Рук. отдела		Божук			04.22									
Н. контроль		Косынкина			04.22									



дер. Орша

С

Тверская область
Калининский район
Каблуковское сельское поселение

Тверская область
Калининский район
Каблуковское сельское поселение

Тверская область
Калининский район
Эммаусское сельское поселение

Тверская область
Калининский район
Эммаусское сельское поселение

Схема расположения листов

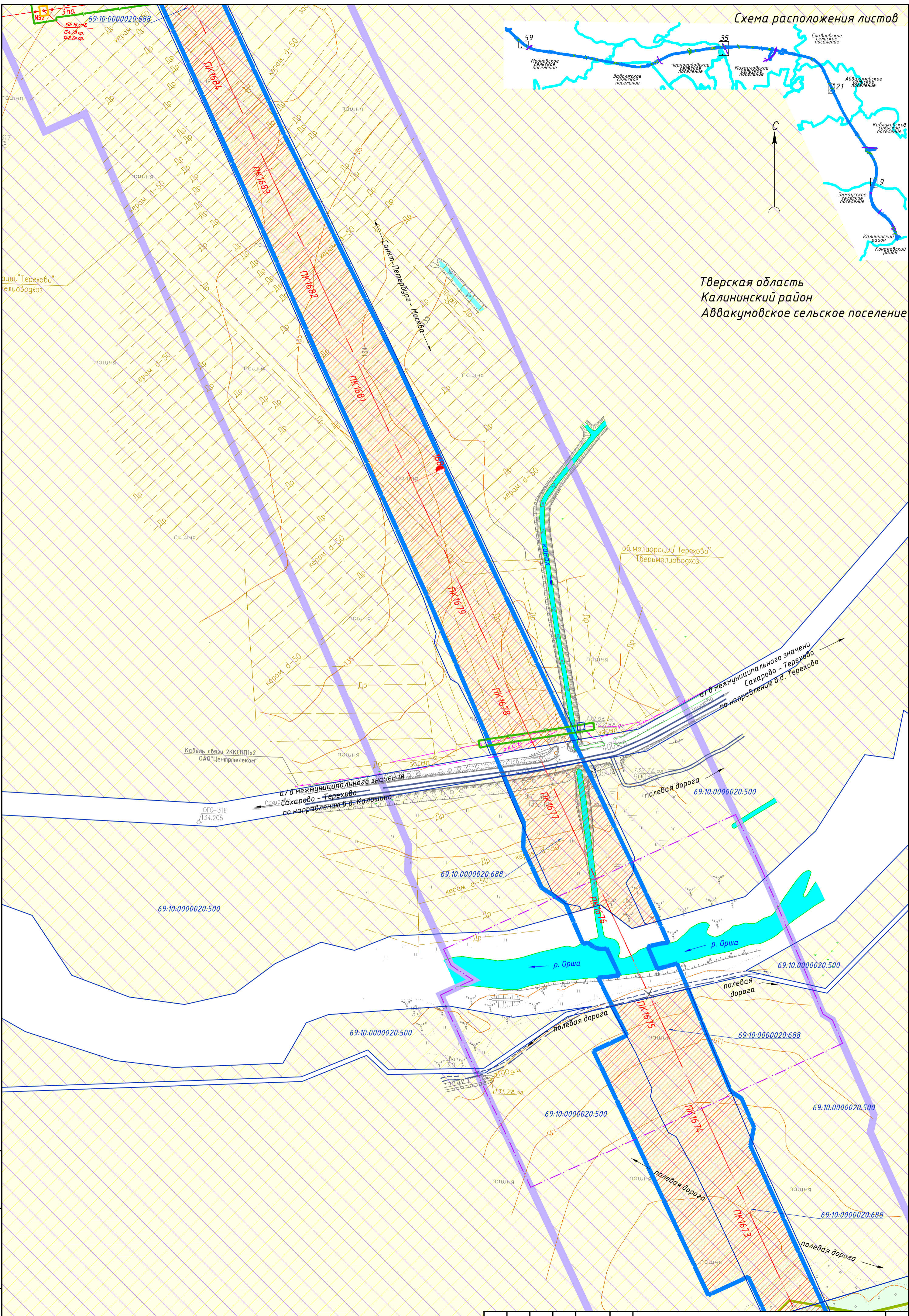


Инд. № подл.	Подл. и дата	Взам. инв. №

Изм.	Кол. уч.	Лист	№ док.	Подпись	Дата



Тверская область
Калининский район
Аббакумовское сельское поселение



Инв. № подл.	Подл. и дата	Взам. инв. №

Изм.	Кол. уч.	Лист	№ док.	Подпись	Дата

Тверская область
Калининский район
Михайловское сельское поселение

Тверская область
Калининский район
Михайловское сельское поселение

Тверская область
Калининский район
Черногудовское сельское поселение

Тверское лесничество,
Калининское участковое лесничество,
квартал 111

ОГП "Управление "Тверьлесхоз" в Михайловском районе" ф.32
Зам. дир. по лесному хозяйству В.А.
58-16-01, 58-17-92
Канцелярия

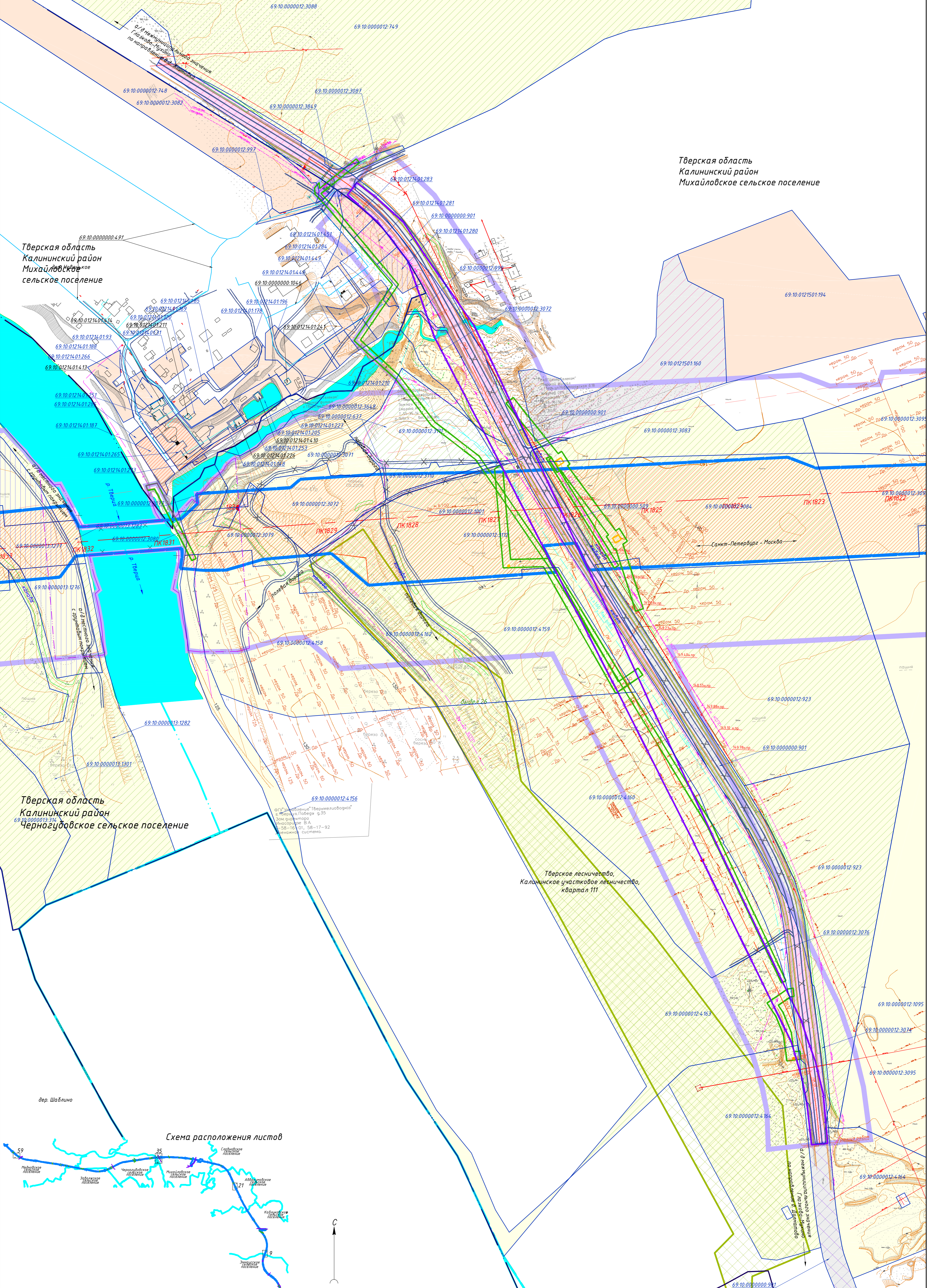
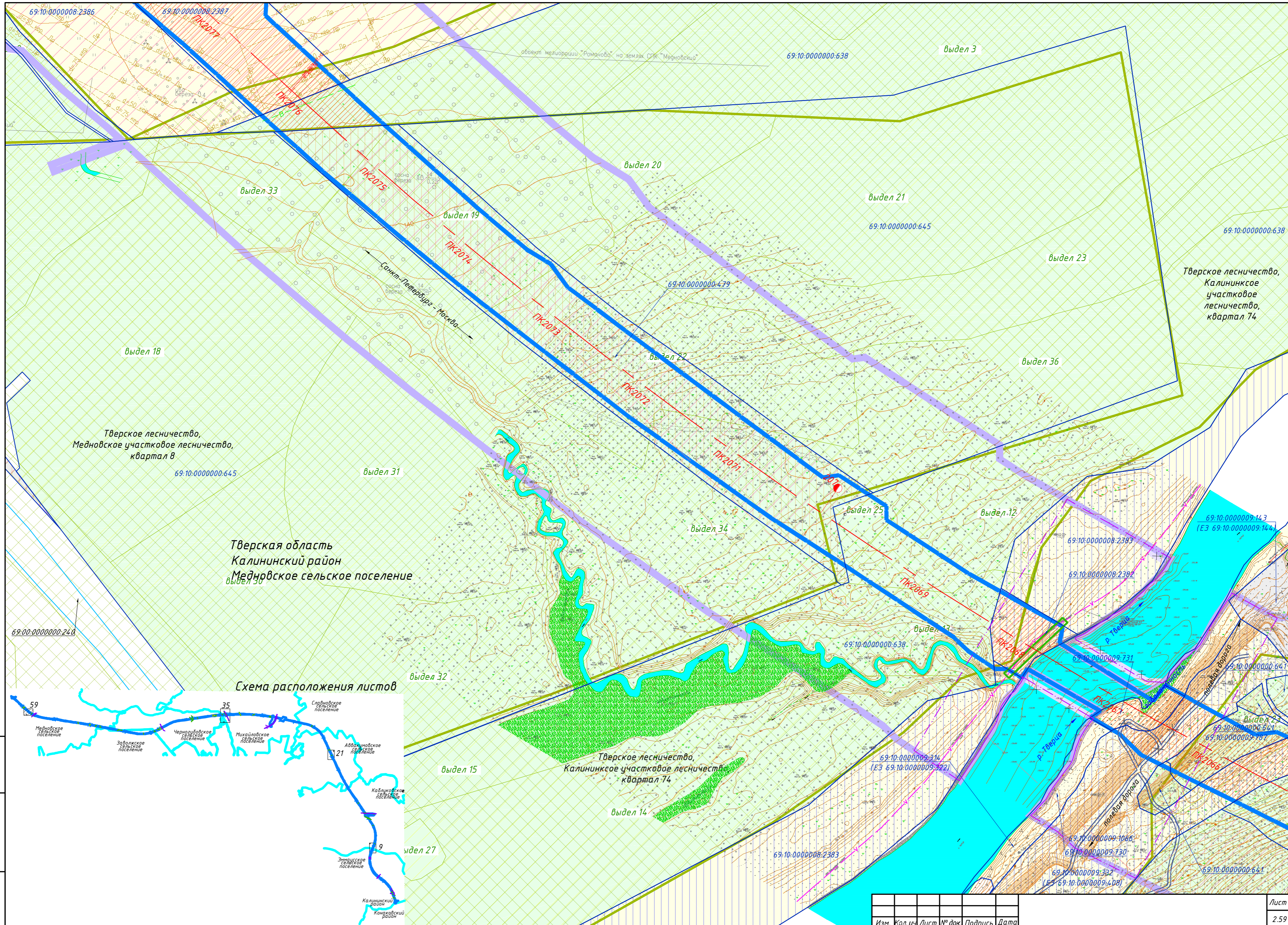


Схема расположения листов



№ лист. №	Взам. шиф. №
Лист	№
Изм.	Кал. уч.
Лист	№ док.
Подпись	Дата



Тверская область
Калининский район
Медновское сельское поселение

Тверское лесничество,
Медновское участковое лесничество,
квартал 8
69:10:0000000:645

Тверское лесничество,
Калининское
участковое
лесничество,
квартал 74

Схема расположения листов



Инд. № подл.	Подл. и дата	Взам. инв. №

Изм.	Кол.уч.	Лист	№ док.	Подпись	Дата	Лист
						2.59