

ДОКУМЕНТАЦИЯ ПО ПЛАНИРОВКЕ ТЕРРИТОРИИ ОБЪЕКТА

Внесение изменений в документацию по планировке территории объекта «Строительство скоростной автомобильной дороги Москва – Санкт-Петербург на участке км 58 – км 684 (с последующей эксплуатацией на платной основе), 3 этап км 149 – км 208», утвержденную распоряжением Федерального дорожного агентства от 06.12.2021 №4490-р, на участках ПК 1472+68 – ПК 1472+93, ПК 1483+54 – ПК 1483+82, ПК 1491+53 – ПК 1491+92, ПК 1512+40 – ПК 1512+72, ПК 1537+16 – ПК 1538+50, ПК 1540+68 – ПК 1541+11, ПК 1551+64 – ПК 1553+32, ПК 1590+21 – ПК 1592+74, ПК 1596+55 – ПК 1598+43, ПК 1613+86 – ПК 1614+35, ПК 1717+68 – ПК 1718+42, ПК 1721+23 – ПК 1721+93, ПК 1723+08 – ПК 1727+33, ПК 1764+60 – ПК 1778+00, ПК 1794+96 – ПК 1795+45, ПК 1826+00 – ПК 1828+60, ПК 1830+16 – ПК 1831+02, ПК 1860+53 – ПК 1861+20, ПК 1904+29 – ПК 1906+16, ПК 1982+97 – ПК 1986+45, ПК 2017+44 – ПК 2018+06, ПК 2061+77 – ПК 2066+44, ПК 2067+43 – ПК 2068+46

ПРОЕКТ МЕЖЕВАНИЯ ТЕРРИТОРИИ

Раздел 2 «Проект межевания территории.

Текстовая часть»

Том 6

Регистрационный №ЛПП-063 в реестре членов Ассоциации Саморегулируемой организации «Лига проектировщиков подземных сооружений, метрополитенов и других объектов строительства» (регистрационный №СРО-П-036-14102009 в гос. реестре СРО).

Регистрационный №879 в реестре членов Ассоциации «Инженерные изыскания в строительстве» (регистрационный №СРО-И-001-28042009 в гос. реестре СРО).

Сертификат соответствия ГОСТ Р ИСО 9001-2015

Заказчик – Государственная компания «Российские автомобильные дороги»

Внесение изменений в документацию по планировке территории объекта «Строительство скоростной автомобильной дороги Москва – Санкт-Петербург на участке км 58 – км 684 (с последующей эксплуатацией на платной основе), 3 этап км 149 – км 208», утвержденную распоряжением Федерального дорожного агентства от 06.12.2021 №4490-р, на участках ПК 1472+68 – ПК 1472+93, ПК 1483+54 – ПК 1483+82, ПК 1491+53 – ПК 1491+92, ПК 1512+40 – ПК 1512+72, ПК 1537+16 – ПК 1538+50, ПК 1540+68 – ПК 1541+11, ПК 1551+64 – ПК 1553+32, ПК 1590+21 – ПК 1592+74, ПК 1596+55 – ПК 1598+43, ПК 1613+86 – ПК 1614+35, ПК 1717+68 – ПК 1718+42, ПК 1721+23 – ПК 1721+93, ПК 1723+08 – ПК 1727+33, ПК 1764+60 – ПК 1778+00, ПК 1794+96 – ПК 1795+45, ПК 1826+00 – ПК 1828+60, ПК 1830+16 – ПК 1831+02, ПК 1860+53 – ПК 1861+20, ПК 1904+29 – ПК 1906+16, ПК 1982+97 – ПК 1986+45, ПК 2017+44 – ПК 2018+06, ПК 2061+77 – ПК 2066+44, ПК 2067+43 – ПК 2068+46

ДОКУМЕНТАЦИЯ ПО ПЛАНИРОВКЕ ТЕРРИТОРИИ

Раздел 2 «Проект межевания территории.

Текстовая часть»

Том 6

М-11

«СОЮЗДОРПРОЕКТ»

Регистрационный №ЛП-063 в реестре членов Ассоциации Саморегулируемой организации «Лига проектировщиков подземных сооружений, метрополитенов и других объектов строительства» (регистрационный №СРО-П-036-14102009 в гос. реестре СРО).

Регистрационный №879 в реестре членов Ассоциации «Инженерные изыскания в строительстве» (регистрационный №СРО-И-001-28042009 в гос. реестре СРО).

Сертификат соответствия ГОСТ Р ИСО 9001-2015

Заказчик – Государственная компания «Российские автомобильные дороги»

Внесение изменений в документацию по планировке территории объекта «Строительство скоростной автомобильной дороги Москва – Санкт-Петербург на участке км 58 – км 684 (с последующей эксплуатацией на платной основе), 3 этап км 149 – км 208», утвержденную распоряжением Федерального дорожного агентства от 06.12.2021 №4490-р, на участках ПК 1472+68 – ПК 1472+93, ПК 1483+54 – ПК 1483+82, ПК 1491+53 – ПК 1491+92, ПК 1512+40 – ПК 1512+72, ПК 1537+16 – ПК 1538+50, ПК 1540+68 – ПК 1541+11, ПК 1551+64 – ПК 1553+32, ПК 1590+21 – ПК 1592+74, ПК 1596+55 – ПК 1598+43, ПК 1613+86 – ПК 1614+35, ПК 1717+68 – ПК 1718+42, ПК 1721+23 – ПК 1721+93, ПК 1723+08 – ПК 1727+33, ПК 1764+60 – ПК 1778+00, ПК 1794+96 – ПК 1795+45, ПК 1826+00 – ПК 1828+60, ПК 1830+16 – ПК 1831+02, ПК 1860+53 – ПК 1861+20, ПК 1904+29 – ПК 1906+16, ПК 1982+97 – ПК 1986+45, ПК 2017+44 – ПК 2018+06, ПК 2061+77 – ПК 2066+44, ПК 2067+43 – ПК 2068+46

ДОКУМЕНТАЦИЯ ПО ПЛАНИРОВКЕ ТЕРРИТОРИИ

Раздел 2 «Проект межевания территории. Текстовая часть»

Том 6

Генеральный директор

Главный инженер



Г.Н.Шитиков

М.И. Белозеров



Союзгипрозем
Акционерное общество
«Союзгипрозем»

Заказчик – АО «Институт по проектированию и изысканиям автомобильных дорог»

Внесение изменений в документацию по планировке территории объекта «Строительство скоростной автомобильной дороги Москва – Санкт-Петербург на участке км 58 – км 684 (с последующей эксплуатацией на платной основе), 3 этап км 149 – км 208», утвержденную распоряжением Федерального дорожного агентства от 06.12.2021 №4490-р, на участках ПК 1472+68 – ПК 1472+93, ПК 1483+54 – ПК 1483+82, ПК 1491+53 – ПК 1491+92, ПК 1512+40 – ПК 1512+72, ПК 1537+16 – ПК 1538+50, ПК 1540+68 – ПК 1541+11, ПК 1551+64 – ПК 1553+32, ПК 1590+21 – ПК 1592+74, ПК 1596+55 – ПК 1598+43, ПК 1613+86 – ПК 1614+35, ПК 1717+68 – ПК 1718+42, ПК 1721+23 – ПК 1721+93, ПК 1723+08 – ПК 1727+33, ПК 1764+60 – ПК 1778+00, ПК 1794+96 – ПК 1795+45, ПК 1826+00 – ПК 1828+60, ПК 1830+16 – ПК 1831+02, ПК 1860+53 – ПК 1861+20, ПК 1904+29 – ПК 1906+16, ПК 1982+97 – ПК 1986+45, ПК 2017+44 – ПК 2018+06, ПК 2061+77 – ПК 2066+44, ПК 2067+43 – ПК 2068+46

ДОКУМЕНТАЦИЯ ПО ПЛАНИРОВКЕ ТЕРРИТОРИИ

Раздел 2 «Проект межевания территории.

Текстовая часть»

Том 6

Генеральный директор

И.Н. Никитин

Руководитель проекта

Д. Б. Калачев



Москва

2022

Состав документации по планировке территории

№ тома, части	Наименование
ПРОЕКТ ПЛАНИРОВКИ ТЕРРИТОРИИ	
1. Основная часть проекта планировки территории	
<i>Раздел 1 «Проект планировки территории. Графическая часть»</i>	
Том 1 Книга 1	Проект планировки территории. Графическая часть. Часть 1. Чертеж красных линий
Том 1 Книга 2	Проект планировки территории. Графическая часть. Часть 2. Чертеж границ зон планируемого размещения линейных объектов, совмещенный с чертежом границ зон планируемого размещения линейных объектов, подлежащих реконструкции в связи с изменением их местоположения (автомобильных дорог)
<i>Раздел 2 «Положение о размещении линейных объектов»</i>	
Том 2	Проект планировки территории. Положение о размещении линейных объектов
2. Материалы по обоснованию проекта планировки территории	
<i>Раздел 3 «Материалы по обоснованию проекта планировки территории. Графическая часть»</i>	
Том 3 Книга 1	Материалы по обоснованию проекта планировки территории. Графическая часть. Часть 1. Схема расположения элементов планировочной структуры. Схема использования территории в период подготовки проекта планировки территории
Том 3 Книга 2	Материалы по обоснованию проекта планировки территории. Графическая часть. Часть 2. Схема организации улично-дорожной сети и движения транспорта
Том 3 Книга 3	Материалы по обоснованию проекта планировки территории. Графическая часть. Часть 3. Схема вертикальной планировки территории, инженерной подготовки и инженерной защиты территории
Том 3 Книга 4	Материалы по обоснованию проекта планировки территории. Графическая часть. Часть 4. Схема границ зон с особыми условиями использования территорий, особо охраняемых природных территорий, лесничеств. Схема границ территорий объектов культурного наследия. Схема границ территорий, подверженных риску возникновения чрезвычайных ситуаций природного и техногенного характера (пожар, взрыв, химическое, радиоактивное заражение, затопление, подтопление, оползень, карсты, эрозия и т.д.
Том 3 Книга 5	Материалы по обоснованию проекта планировки территории. Графическая часть. Часть 5. Схема конструктивных и планировочных решений
<i>Раздел 4 «Материалы по обоснованию проекта планировки территории. Пояснительная записка»</i>	
Том 4	Материалы по обоснованию проекта планировки территории. Пояснительная записка

Взам. инв. №	
Подпись и дата	
Инв. № подл.	

Изм.	Кол.уч	Лист	№док	Подп.	Дата				
						Состав документации по планировке территории	Стадия	Лист	Листов
							ДПТ	1	2
							АО «Союзгипрозем»		
					04.2022				

**ГЛАВНОЕ УПРАВЛЕНИЕ
АРХИТЕКТУРЫ
И ГРАДОСТРОИТЕЛЬНОЙ
ДЕЯТЕЛЬНОСТИ
ТВЕРСКОЙ ОБЛАСТИ**
(Глав архитектура Тверской области)

Комсомольский пр-т., д.4/4,
г.Тверь, 170026
тел.: (4822) 52-02-32,
факс: (4822) 55-17-46
Email: arch@tverreg.ru
06.07.2021 № 2939-ЛТ
На № ИН-01/201 от 21.05.2021

**Генеральному директору
Акционерного общества
«Союзгипрозем»**

Никитину И.Н.

**Амундсена ул., д. 3, корп. 3,
г. Москва, 129343**

souzgiprozem@mail.ru

Уважаемый Игорь Николаевич!

Главное управление архитектуры и градостроительной деятельности Тверской области на Ваше обращение о согласовании документации по планировке территории объекта «Строительство скоростной автомобильной дороги Москва – Санкт - Петербург на участке км 58 – км 684 (с последующей эксплуатацией на платной основе), 3 этап км 149 – км 208» (далее – Проект) сообщает следующее.

Документация по планировке территории, которая подготовлена в целях размещения объекта федерального значения, объекта регионального значения, объекта местного значения муниципального района или в целях размещения иного объекта в границах поселения, и утверждение которой осуществляется уполномоченным федеральным органом исполнительной власти, в соответствии со статьей 45 Градостроительного кодекса Российской Федерации, пунктом 13 постановления Правительства Российской Федерации от 26.07.2017 № 884 «Об утверждении Правил подготовки документации по планировке территории, подготовка которой осуществляется на основании решений уполномоченных федеральных органов исполнительной власти, и принятия уполномоченными федеральными органами исполнительной власти решений об утверждении документации по планировке территории для размещения объектов федерального значения и иных объектов капитального строительства, размещение которых планируется на территориях 2 и более субъектов Российской Федерации» до ее утверждения подлежит согласованию с главой такого поселения.

Таким образом, считаем необходимым получение согласования Проекта с главами Аввакумовского, Заволжского, Каблуковского,

Медновского, Михайловского, Славновского, Черногоубовского, Эммаусского сельских поселений Калининского района Тверской области.

Вместе с тем, отмечаем, что замечаний к Проекту Главное управление архитектуры и градостроительной деятельности Тверской области не имеет.

**Начальник Главного управления
архитектуры и градостроительной
деятельности Тверской области –
Главный архитектор Тверской области**

Л.А. Таланина

Подлинник электронного документа, подписанного ЭП,
хранится в системе электронного документооборота
Правительства Тверской области.

СВЕДЕНИЯ О СЕРТИФИКАТЕ ЭП

Сертификат: 60AFA856003772A16CBA0F4B72BB85FDFD6F4F75
Кому выдан: Таланина Лариса Алексеевна
Действителен: с 11.08.2020 до 11.11.2021

**ПРАВИТЕЛЬСТВО
ТВЕРСКОЙ ОБЛАСТИ**

площадь Святого Благоверного
Князя Михаила Тверского, д. 1,
г. Тверь, 170100
Тел.: (4822) 59-22-11, 34-87-35
Факс: 35-55-08
E-mail: region@tverreg.ru
Тверская область. РФ

08.10.2021 № 26/7416-03-АА
На № ИН-01/348 от 10.09.2021

**Генеральному директору
Акционерного общества
«Союзгипрозем»**

Никитину И.Н.

**Новый поселок ул., д. 9,
дер. Бузланово,
г.о. Красногорск, МО,
143421**

souzgiprozem@mail.ru

О согласовании документации по
планировке территории

Уважаемый Игорь Николаевич!

Правительство Тверской области, рассмотрев документацию по планировке территории объекта: «Строительство скоростной автомобильной дороги Москва — Санкт-Петербург на участке км 58 — км 684 (с последующей эксплуатацией на платной основе), 3 этап км 149 — км 208», сообщает об отсутствии замечаний и согласовывает документацию по планировке территории в представленной редакции.

**Временно исполняющий обязанности
заместителя Председателя Правительства
Тверской области - Министра цифрового
развития и информационных технологий
Тверской области**

А.И. Ажгиревич

Подлинник электронного документа, подписанного ЭП,
хранится в системе электронного документооборота
Правительства Тверской области.

СВЕДЕНИЯ О СЕРТИФИКАТЕ ЭП

Сертификат: 2B78D2FD6416181DA5E24449EB7F60AA966ECFF7
Кому выдан: Ажгиревич Артем Иванович
Действителен: с 05.10.2021 до 05.01.2023

Саражакова Татьяна Васильевна
8 (4822) 33 34 78 (доб. 011191)



**Администрация
муниципального образования
«Черногубовское
сельское поселение»**

Калининского района, Тверской области
инн 6924013323 кпп 692401001
170515 д. Черногубово д. 28 а, Калининский
район, Тверская область, т/ф. (4822) 38-67-38

исх. № 468 от 21.06.2021
на № ИН - 01/228 от 09.06.2021

Генеральному директору АО
«Союзгипрозем»

Никитину И.Н.

Уважаемый Игорь Николаевич!

Администрация муниципального образования «Черногубовское сельское поселение» Калининского района Тверской области согласовывает документацию по планировке территории объекта «Строительство скоростной автомобильной дороги Москва - Санкт-Петербург на участке км 58- км 684 (с последующей эксплуатацией на платной основе), 3 этап км 149 - км 208»

С уважением,
глава МО

Илюшкин А.И.



**АДМИНИСТРАЦИЯ
ЭММАУССКОГО
СЕЛЬСКОГО ПОСЕЛЕНИЯ**

**Калининского района
Тверской области**
170530, Тверская область,
Калининский район,
п. Эммаусс, д. 31
тел./ факс (4822) 378-446
emmausadm@mail.ru

Генеральному директору
АО «Союзгипрозем»

Никитину И.Н.

№ 603 от «16» 06 2021г.

О согласовании документации
по планировке территории

Уважаемый Игорь Николаевич!

Администрация Эммаусского сельского поселения Калининского района Тверской области согласовывает документацию по планировке территории объекта «Строительство скоростной автомобильной дороги Москва – Санкт-Петербург на участке км 58 – км 684 (с последующей эксплуатацией на платной основе), 3 этап км 149 – км 208».

И.о. Главы
Эммаусского сельского поселения

М.В. Мельникова

Генеральному директору
АО «Союзгипрозем»

Никитину И.Н.

О согласовании документации
По планировке территории

Уважаемый Игорь Николаевич!

Администрация Славновского сельского поселения Калининского района Тверской области согласовывает документацию по планировке территории объекта «Строительство скоростной автомобильной дороги Москва – Санкт-Петербург на участке км 58 – км 684 (с последующей эксплуатацией на платной основе), 3 этап км 149 – км 208».

И. о. Главы Славновского с/п



Андреев А.П.



Администрация муниципального
образования
«Михайловское сельское поселение»
Калининского района
Тверской области
170516 Тверская область Калининский р-н
с Михайловское, ул Центральная д 44Е,
☎ (4822) 38-28-80, 38-29-15, 38-29-16,
тел/факс (4822) 38-66-37
email: mihailovskoe@mail.ru
www.михайловское-тверь.рф

№ 627 от «16» 06 2021г.

О согласовании документации
По планировке территории

Генеральному директору
АО «Союзгипрозем»

Никитину И.Н.

Уважаемый Игорь Николаевич!

Администрация муниципального образования «Михайловское сельское поселение» Калининского района Тверской области согласовывает документацию по планировке территории объекта «Строительство скоростной автомобильной дороги Москва – Санкт-Петербург на участке км 58 – км 684 (с последующей эксплуатацией на платной основе), 3 этап км 149 – км 208».

И.о. Главы администрации

М.В.Гелевер

АДМИНИСТРАЦИЯ
МУНИЦИПАЛЬНОГО ОБРАЗОВАНИЯ
«МЕДНОВСКОЕ СЕЛЬСКОЕ ПОСЕЛЕНИЕ»
КАЛИНИНСКОГО РАЙОНА
ТВЕРСКОЙ ОБЛАСТИ
ул.Колхозная д.16А, с.Медное, 170521
тел. (4822)38-84-22; 38-86-68
факс (4822) 38-84-89
E-mail: mednoeadm@bk.ru
ОГРН 1066901002904,
ИНН/КПП 6924013394/694901001
от 11.06.2021г. № 357
на № _____ от _____

Генеральному директору
АО «Союзгипрозем»


Никитину И.Н.

О согласовании документации
по планировке территории

Уважаемый Игорь Николаевич!

Администрация Медновского сельского поселения Калининского района Тверской области согласовывает документацию по планировке территории объекта «Строительство скоростной автомобильной дороги Москва – Санкт-Петербург на участке км 58 – км 684 (с последующей эксплуатацией на платной основе), 3 этап км 149 – км 208».

Глава Медновского сельского поселения



С.Д.Краснощеков



**АДМИНИСТРАЦИЯ
МУНИЦИПАЛЬНОГО
ОБРАЗОВАНИЯ
«ЗАВОЛЖСКОЕ СЕЛЬСКОЕ
ПОСЕЛЕНИЕ»
КАЛИНИНСКОГО РАЙОНА
ТВЕРСКОЙ ОБЛАСТИ**

ОГРН 1056900211796
ИНН 6924013250
КПП 694901001

170508, Тверская область, Калининский
район, п.Заволжский, д.2

21.06.2011 № 841

О согласовании документации
по планировке территории

**Генеральному директору
АО «Союзгипрозем»**


Никитину И.Н.

Уважаемый Игорь Николаевич!

Администрация муниципального образования «Заволжское сельское поселение» Калининского муниципального района Тверской области согласовывает документацию по планировке территории объекта «Строительство скоростной автомобильной дороги Москва – Санкт-Петербург на участке км 58 – км 684 (с последующей эксплуатацией на платной основе), 3 этап км 149 – км 208».

**Глава администрации МО
«Заволжское сельское поселение»
Калининского муниципального
района Тверской области**

Г.А. Подобуева



**Российская Федерация
Муниципальное учреждение
«Администрация Городенского
сельского поселения»**

Советская ул., д.2, с. Городня, Конаковский р-н,
Тверская обл., 171296
тел./факс (48242) 56-232
E-mail: gorodnva@yandex.ru
ИНН 6911024060 ОГРН 1056910027657

**Генеральному директору
АО «Союзгипрозем»**

Никитину И.Н.

11.06.2021 № 213
на № _____

**О согласовании документации
По планировке территории**

Уважаемый Игорь Николаевич!

Администрация Городенского сельского поселения Конаковского района Тверской области согласовывает документацию по планировке территории объекта «Строительство скоростной автомобильной дороги Москва – Санкт-Петербург на участке км 58 – км 684 (с последующей эксплуатацией на платной основе), 3 этап км 149 – км 208».

С Уважением,

**ВРИО Главы
Городенского сельского поселения**



А.А. Прозоров

АДМИНИСТРАЦИЯ
МУНИЦИПАЛЬНОГО
ОБРАЗОВАНИЯ
«АВВАКУМОВСКОЕ
СЕЛЬСКОЕ ПОСЕЛЕНИЕ»
КАЛИНИНСКОГО РАЙОНА
ТВЕРСКОЙ ОБЛАСТИ
170533, Тверская область,
Калининский район,
д. Аввакумово, 5,
тел. факс (4822) 386-391
ОГРН 1056900235292
ИНН/КПП 6924013370/694901001
AdminAvvakymovo@rambler.ru
17.06.2021 г. № 286
На № _____ от _____

Генеральному директору
АО «Союзгипрозем»

Никитину И.Н.

Администрация Аввакумовского сельского поселения Калининского района Тверской области согласовывает документацию по планировке территории объекта «Строительство скоростной автомобильной дороги Москва – Санкт-Петербург на участке км 58 – км 684 (с последующей эксплуатацией на платной основе), 3 этап км 149 – км 208».

Глава
МО «Аввакумовское сельское поселение»
Калининского района Тверской области



Р.С. Жуков



Мороз А.В.
09.12.21

МИНИСТЕРСТВО ПРИРОДНЫХ РЕСУРСОВ И ЭКОЛОГИИ РОССИЙСКОЙ ФЕДЕРАЦИИ

ФЕДЕРАЛЬНОЕ АГЕНТСТВО ЛЕСНОГО ХОЗЯЙСТВА
(РОСЛЕСХОЗ)

П Р И К А З

02.12.2021

№ 891

Москва

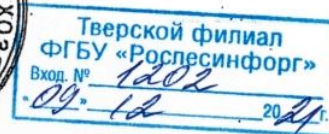
**Об отнесении лесов на территории Тверского лесничества
Тверской области к защитным лесам и установлении их границ**

В соответствии со статьей 81 Лесного кодекса Российской Федерации, пунктом 5.4.4 Положения о Федеральном агентстве лесного хозяйства, утвержденного постановлением Правительства Российской Федерации от 23.09.2010 № 736, на основании проектной документации по установлению и изменению границ категорий защитных лесов «леса, расположенные в лесопарковых зонах», «леса, расположенные в зеленых зонах» на территории Медновского, Савватьевского, Калининского участковых лесничеств Тверского лесничества Тверской области, согласованной письмом Рослесхоза от 11.11.2021 № АВ-03-27/25970, а также приказа Министерства лесного хозяйства Тверской области от 15.11.2021 № 116-п «Об утверждении проектной документации и изменении границ земель, на которых располагаются леса в лесопарковых и зеленых зонах на территории Тверского лесничества Тверской области» **п р и к а з ы в а ю:**

1. Отнести леса, расположенные на территории Тверского лесничества Тверской области, к категории защитных лесов «леса, выполняющие функции защиты природных и иных объектов (леса, расположенные в защитных полосах лесов)» согласно приложению № 1 к настоящему приказу.
2. Установить границы лесов, отнесенных к категории защитных лесов «леса, выполняющие функции защиты природных и иных объектов (леса, расположенные в защитных полосах лесов)», согласно приложениям №№ 2 – 4 к настоящему приказу.
3. Контроль за исполнением настоящего приказа оставляю за собой.

Заместитель руководителя

А.О. Винокуров



Местоположение лесных участков, на которых расположены леса, отнесенные к категории защитных лесов «леса, выполняющие функции защиты природных и иных объектов (леса, расположенные в защитных полосах лесов)», на территории Тверского лесничества Тверской области

Участковое лесничество	Местоположение лесных участков в соответствии с лесоустроительной документацией	Площадь, га
1	2	3
Медновское	Тверской лесхоз, Октябрьское лесничество, кварталы 9 (часть выдела 5), 17 (части выделов 20, 21), 18 (части выделов 15, 16, 18)	1,66
Савватьевское	Тверской лесхоз, Пригородное лесничество, кварталы 19 (часть выдела 26), 22 (части выделов 13, 26), 43 (части выделов 4, 6, 7), 44 (части выделов 4, 5, 7), 101 (часть выдела 22), 102 (часть выдела 19), 105 (часть выдела 19), 109 (часть выдела 1), 110 (части выделов 1, 2, 8)	1,56
Калининское	Калининский сельский лесхоз, Калининское лесничество, квартал 111 (часть выдела 26)	0,12
Красногорское	Калининский сельский лесхоз, Красногорское лесничество, квартал 18 (часть выдела 10)	0,02

**Текстовое описание местоположения границ земель, на которых
располагаются леса, выполняющие функции защиты природных и иных
объектов (леса, расположенные в защитных полосах лесов)», на территории
Тверского лесничества Тверской области**

Лесной участок № 1 площадью 0,07 га расположен в 2,5 км на северо-западе от деревни Мермерины, Медновского сельского поселения, расположенной на 190 км автомобильной дороги М10 Москва – Санкт-Петербург и представлен частью выдела 5 квартала 9 Медновского (Октябрьского) участкового лесничества Тверского лесничества Тверской области

от точки	до точки	текстовое описание
1	2	на северо-восток 74° 14,1 метра
2	3	на юго-восток 16° 19,7 метра
3	4	на юго-запад 73° 2,0 метра
4	5	на юго-восток 18° 36,6 метра
5	6	на северо-запад 82° 12,7 метра
6	1	на северо-запад 18° 51,2 метра

Лесной участок № 2 площадью 0,08 га расположен в 2,5 км на северо-западе от деревни Мермерины, Медновского сельского поселения, расположенной на 190 км автомобильной дороги М10 Москва – Санкт-Петербург и представлен частью выдела 5 квартала 9 Медновского (Октябрьского) участкового лесничества Тверского лесничества Тверской области

от точки	до точки	текстовое описание
1	2	на юго-восток 82° 12,4 метра
2	3	на юго-восток 18° 48,4 метра
3	4	на северо-восток 74° 2,6 метра
4	5	на юго-восток 16° 19,7 метра
5	6	на юго-запад 74° 12,9 метра
6	1	на северо-запад 18° 73,2 метра

Лесной участок № 3 площадью 1,33 га расположен в 7,5 км на северо-востоке от деревни Мермерины, Черногоубовского сельского поселения, расположенной на 190 км, автомобильной дороги М10 Москва – Санкт-Петербург и представлен частью выдела 20 квартала 17, частями выделов 15, 16, 18 квартала 18 Медновского (Октябрьского) участкового лесничества Тверского лесничества Тверской области

от точки	до точки	текстовое описание
1	2	на северо-восток 12° 20,1 метра
2	3	на юго-восток 79° 94,7 метра
3	4	на северо-восток 61° 36,0 метра

от точки	до точки	текстовое описание
4	5	на северо-запад 4° 5,8 метра
5	6	на северо-восток 89° 20,2 метра
6	7	на юго-запад 3° 4,6 метра
7	8	на юго-восток 79° 311,8 метра
8	9	на юго-восток 79° 66,3 метра
9	10	на северо-восток 89° 18,9 метра
10	11	на юго-восток 1° 19,1 метра
11	12	на юго-запад 87° 19,5 метра
12	13	на северо-запад 3° 4,5 метра
13	14	на северо-запад 79° 376,9 метра
14	15	на юго-запад 72° 29,2 метра
15	16	на юго-восток 79° 227,3 метра
16	17	на юго-запад 11° 16,9 метра
17	1	на северо-запад 79° 346,8 метра

Лесной участок № 4 площадью 0,18 га расположен в 7,5 км на северо-востоке от деревни Мермериной, Черногоубовского сельского поселения, расположенной на 190 км, автомобильной дороги М10 Москва – Санкт-Петербург и представлен частями выделов 20,21 квартала 17 Медновского (Октябрьского) участкового лесничества Тверского лесничества Тверской области

от точки	до точки	текстовое описание
1	2	на север 0° 19,8 метра
2	3	на юго-восток 87° 12,8 метра
3	4	на северо-восток 62° 36,2 метра
4	5	на северо-восток 35° 12,8 метра
5	6	на юго-восток 79° 82,9 метра
6	7	на юго-запад 88° 72,9 метра
7	8	на юго-запад 62° 46,0 метра
8	9	на юго-восток 2° 6,2 метра
9	1	на юго-запад 88° 19,8 метра

Лесной участок № 5 площадью 0,09 га расположен в 3,4 км на северо-западе от посёлка Заволжский, Заволжского сельского поселения, расположенного на 181 км, автомобильной дороги М10 Москва – Санкт-Петербург и представлен частью выдела 26 квартала 19 Савватьевского (Пригородного) участкового лесничества Тверского лесничества Тверской области

от точки	до точки	текстовое описание
1	2	на северо-восток 89° 14,8 метра
2	3	на юго-восток 1° 14,7 метра
3	4	на юго-запад 89° 2,2 метра
4	5	на юго-восток 1° 74,4 метра
5	6	на юго-запад 88° 10,1 метра

от точки	до точки	текстовое описание
6	7	на северо-запад 1° 74,5 метра
7	8	на юго-запад 89° 2,5 метра
8	1	на северо-запад 1° 14,7 метра

Лесной участок № 6 площадью 0,05 га расположен в 3,4 км на северо-западе от посёлка Заволжский, Заволжского сельского поселения, расположенного на 181 км, автомобильной дороги М10 Москва – Санкт-Петербург и представлен частью выдела 26 квартала 19 Савватьевского (Пригородного) участкового лесничества Тверского лесничества Тверской области

от точки	до точки	текстовое описание
1	2	на северо-восток 86° 9,9 метра
2	3	на юг 0° 29,6 метра
3	4	на северо-восток 89° 2,1 метра
4	5	на юго-восток 1° 14,7 метра
5	6	на юго-запад 89° 14,7 метра
6	7	на северо-запад 1° 14,7 метра
7	8	на северо-восток 89° 1,4 метра
8	1	на северо-восток 2° 29,1 метра

Лесной участок № 7 площадью 0,09 га расположен в 4,1 км на северо-востоке от посёлка Заволжский, Черногоубовского сельского поселения, расположенного на 181 км, автомобильной дороги М10 Москва – Санкт-Петербург и представлен частью выдела 26 квартала 22 Савватьевского (Пригородного) участкового лесничества Тверского лесничества Тверской области

от точки	до точки	текстовое описание
1	2	на северо-восток 88° 19,7 метра
2	3	на юго-восток 2° 2,7 метра
3	4	на северо-восток 89° 50,3 метра
4	5	на юго-запад 64° 35,8 метра
5	6	на юго-запад 89° 17,3 метра
6	7	на юг 0° 2,0 метра
7	8	на юго-запад 88° 19,7 метра
8	1	на северо-запад 2° 19,8 метра

Лесной участок № 8 площадью 0,01 га расположен в 4,1 км на северо-востоке от посёлка Заволжский, Черногоубовского сельского поселения, расположенного на 181 км, автомобильной дороги М10 Москва – Санкт-Петербург и представлен частью выдела 13 квартала 22 Савватьевского (Пригородного) участкового лесничества Тверского лесничества Тверской области

от точки	до точки	текстовое описание
1	2	на северо-восток 89° 23,6 метра
2	3	на юго-запад 64° 14,3 метра

от точки	до точки	текстовое описание
3	4	на юго-запад 64° 3,3 метра
4	5	на юго-запад 89° 10,3 метра
5	6	на северо-запад 2° 1,9 метра
6	1	на северо-запад 1° 4,1 метра

Лесной участок № 9 площадью 0,10 га расположен в 7,1 км на северо-востоке от посёлка Заволжский, Черногоубовского сельского поселения, расположенного на 181 км, автомобильной дороги М10 Москва – Санкт-Петербург и представлен частью выдела 6 квартала 43 Савватьевского (Пригородного) участкового лесничества Тверского лесничества Тверской области

от точки	до точки	текстовое описание
1	2	на северо-восток 44° 19,7 метра
2	3	на юго-восток 46° 19,7 метра
3	4	на юго-запад 44° 3,0 метра
4	5	на юго-восток 44° 47,7 метра
5	6	на юго-запад 81° 18,3 метра
6	7	на северо-запад 44° 36,4 метра
7	8	на юго-запад 43° 1,7 метра
8	1	на северо-запад 46° 19,7 метра

Лесной участок № 10 площадью 0,20 га расположен в 7,1 км на северо-востоке от посёлка Заволжский, Черногоубовского сельского поселения, расположенного на 181 км, автомобильной дороги М10 Москва – Санкт-Петербург и представлен частями выделов 4, 6 квартала 43 Савватьевского (Пригородного) участкового лесничества Тверского лесничества Тверской области

от точки	до точки	текстовое описание
1	2	на северо-восток 46° 30,8 метра
2	3	на юго-восток 44° 30,9 метра
3	4	на юго-запад 48° 3,3 метра
4	5	на юго-восток 44° 21,6 метра
5	6	на северо-восток 50° 5,4 метра
6	7	на юго-восток 40° 26,9 метра
7	8	на юго-запад 81° 34,5 метра
8	9	на северо-запад 44° 28,9 метра
9	10	на юго-запад 47° 2,9 метра
10	1	на северо-запад 44° 30,9 метра

Лесной участок № 11 площадью 0,03 га расположен в 7,1 км на северо-востоке от посёлка Заволжский, Черногоубовского сельского поселения, расположенного на 181 км, автомобильной дороги М10 Москва – Санкт-Петербург и представлен частью выдела 7 квартала 43 Савватьевского (Пригородного) участкового лесничества Тверского лесничества Тверской области

от точки	до точки	текстовое описание
1	2	на северо-восток 22° 8,8 метра
2	3	на юго-восток 46° 12,1 метра
3	4	на юго-восток 2° 21,3 метра
4	5	на юго-запад 81° 11,4 метра
5	1	на северо-запад 4° 23,3 метра

Лесной участок № 12 площадью 0,24 га расположен в 7,1 км на северо-востоке от посёлка Заволжский, Черногоубовского сельского поселения, расположенного на 181 км, автомобильной дороги М10 Москва – Санкт-Петербург и представлен частью выдела 7 квартала 43, частями выделов 4, 5, 7 Савватьевского (Пригородного) участкового лесничества Тверского лесничества Тверской области

от точки	до точки	текстовое описание
1	2	на северо-восток 82° 15,4 метра
2	3	на юго-восток 44° 55,4 метра
3	4	на северо-восток 46° 2,4 метра
4	5	на юго-восток 44° 30,9 метра
5	6	на юго-запад 46° 30,8 метра
6	7	на северо-запад 44° 30,9 метра
7	8	на северо-восток 47° 3,3 метра
8	9	на северо-запад 44° 38,7 метра
9	10	на юго-запад 88° 7,6 метра
10	1	на северо-запад 3° 27,4 метра

Лесной участок № 13 площадью 0,17 га расположен в 7,1 км, на северо-востоке от посёлка Заволжский, Черногоубовского сельского поселения, расположенного на 181 км, автомобильной дороги М10 Москва – Санкт-Петербург и представлен частями выделов 6, 7 квартала 43, частью выдела 4 квартала 44 Савватьевского (Пригородного) участкового лесничества Тверского лесничества Тверской области

от точки	до точки	текстовое описание
1	2	на северо-восток 82° 18,4 метра
2	3	на юго-восток 44° 80,6 метра
3	4	на северо-восток 53° 3,0 метра
4	5	на юго-восток 37° 19,7 метра
5	6	на юго-запад 53° 19,7 метра
6	7	на северо-запад 37° 19,7 метра
7	8	на северо-восток 53° 1,7 метра
8	1	на северо-запад 44° 89,5 метра

Лесной участок № 14 площадью 0,05 га расположен в 4,1 км на северо-запад от посёлка Загородный, Михайловского сельского поселения, и представлен частью выдела 26 квартала 111 Калининского участкового лесничества Тверского лесничества Тверской области

от точки	до точки	текстовое описание
1	2	на северо-восток 56° 11,0 метра
2	3	на северо-восток 85° 27,2 метра
3	4	на юго-восток 5° 14,9 метра
4	5	на юго-запад 85° 29,4 метра
5	1	на северо-запад 43° 12,0 метра

Лесной участок № 15 площадью 0,07 га расположен в 4,1 км на северо-запад от посёлка Загородный, Михайловского сельского поселения, и представлен частью выдела 26 квартала 111 Калининского участкового лесничества Тверского лесничества Тверской области

от точки	до точки	текстовое описание
1	2	на юго-восток 39° 34,7 метра
2	3	на юго-восток 6° 27,9 метра
3	4	на юго-запад 82° 15,9 метра
4	1	на северо-запад 9° 57,5 метра

Лесной участок № 16 площадью 0,10 га расположен в 2,6 км на северо-запад от посёлка Загородный, Михайловского сельского поселения, и представлен частью выдела 22 квартала 101 Савватьевского (Пригородного) участкового лесничества Тверского лесничества Тверской области.

от точки	до точки	текстовое описание
1	2	на северо-восток 65° 11,0 метра
2	3	на юго-восток 25° 2,7 метра
3	4	на северо-восток 67° 42,1 метра
4	5	на юго-восток 86° 32,8 метра
5	6	на юго-запад 67° 70,8 метра
6	7	на юго-восток 25° 2,0 метра
7	8	на юго-запад 65° 7,8 метра
8	1	на северо-запад 34° 20,0 метра

Лесной участок № 17 площадью 0,03 га расположен в 2,6 км, на северо-запад от посёлка Загородный, Михайловского сельского поселения, и представлен частью выдела 19 квартала 102 Савватьевского (Пригородного) участкового лесничества Тверского лесничества Тверской области

от точки	до точки	текстовое описание
1	2	на юго-восток 84° 31,1 метра
2	3	на юго-запад 67° 19,9 метра

от точки	до точки	текстовое описание
3	4	на северо-запад 86° 32,7 метра
4	1	на северо-восток 67° 21,7 метра

Лесной участок № 18 площадью 0,01 га расположен в 2,7 км на северо-восток от посёлка Загородный, Михайловского сельского поселения, и представлен частью выдела 19 квартала 105 Савватьевского (Пригородного) участкового лесничества Тверского лесничества Тверской области

от точки	до точки	текстовое описание
1	2	на северо-восток 52° 23,9 метра
2	3	на юго-восток 81° 7,7 метра
3	4	на юго-запад 58° 29,5 метра
4	1	на северо-запад 37° 2,3 метра

Лесной участок № 19 площадью 0,10 га расположен в 2,7 км на северо-восток от посёлка Загородный, Михайловского сельского поселения, и представлен частью выдела 1 квартала 110 Савватьевского (Пригородного) участкового лесничества Тверского лесничества Тверской области

от точки	до точки	текстовое описание
1	2	на северо-восток 54° 9,0 метра
2	3	на северо-восток 4° 5,0 метра
3	4	на северо-восток 75° 14,3 метра
4	5	на северо-запад 47° 4,5 метра
5	6	на северо-восток 47° 6,0 метра
6	7	на юго-восток 47° 17,2 метра
7	8	на юго-восток 85° 36,0 метра
8	9	на юго-запад 8° 16,6 метра
9	1	на северо-запад 82° 69,2 метра

Лесной участок № 20 площадью 0,34 га расположен в 2,7 км на северо-восток от посёлка Загородный, Михайловского сельского поселения, и представлен частью выдела 1 квартала 109, частями выделов 1, 2, 8 квартала 110 Савватьевского (Пригородного) участкового лесничества Тверского лесничества Тверской области

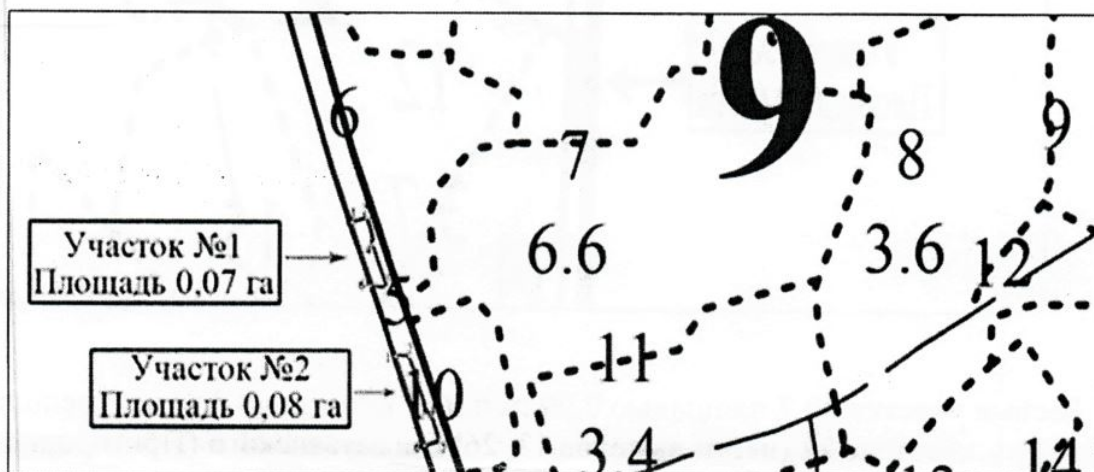
от точки	до точки	текстовое описание
1	2	на юго-восток 81° 14,3 метра
2	3	на юго-восток 40° 14,5 метра
3	4	на юго-восток 79° 53,6 метра
4	5	на северо-восток 47° 7,8 метра
5	6	на юго-восток 81° 35,6 метра
6	7	на юго-запад 9° 26,3 метра
7	8	на северо-запад 81° 148,4 метра
8	1	на северо-восток 53° 42,1 метра

Лесной участок № 21 площадью 0,02 га расположен в 1,3 км, на северо-запад от деревни Старое Семёновское, Эммаусского сельского поселения, и представлен частью выдела 10 квартала 18 Красногорского участкового лесничества Тверского лесничества Тверской области.

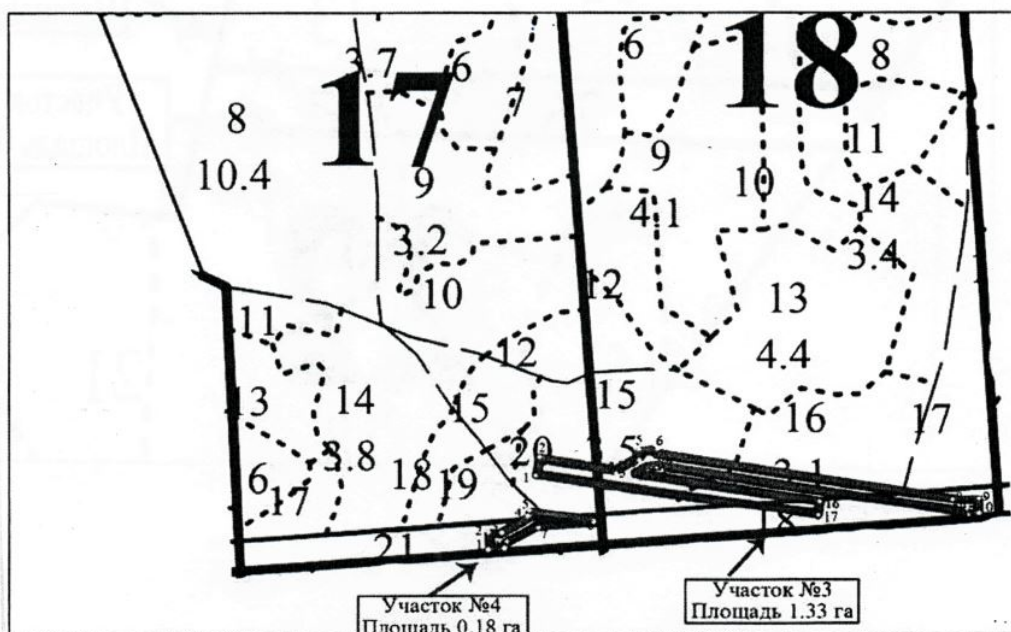
от точки	до точки	текстовое описание
1	2	на юго-восток 83° 5,3 метра
2	3	на юго-восток 17° 13,6 метра
3	4	на юго-восток 42° 14,4 метра
4	5	на юго-запад 7° 4,3 метра
5	6	на северо-запад 85° 21,9 метра
6	1	на северо-восток 7° 26,9 метра

**Графическое описание местоположения границ земель, на которых
располагаются леса, выполняющие функции защиты природных и иных
объектов (леса, расположенные в защитных полосах лесов), на территории
Тверского лесничества Тверской области**

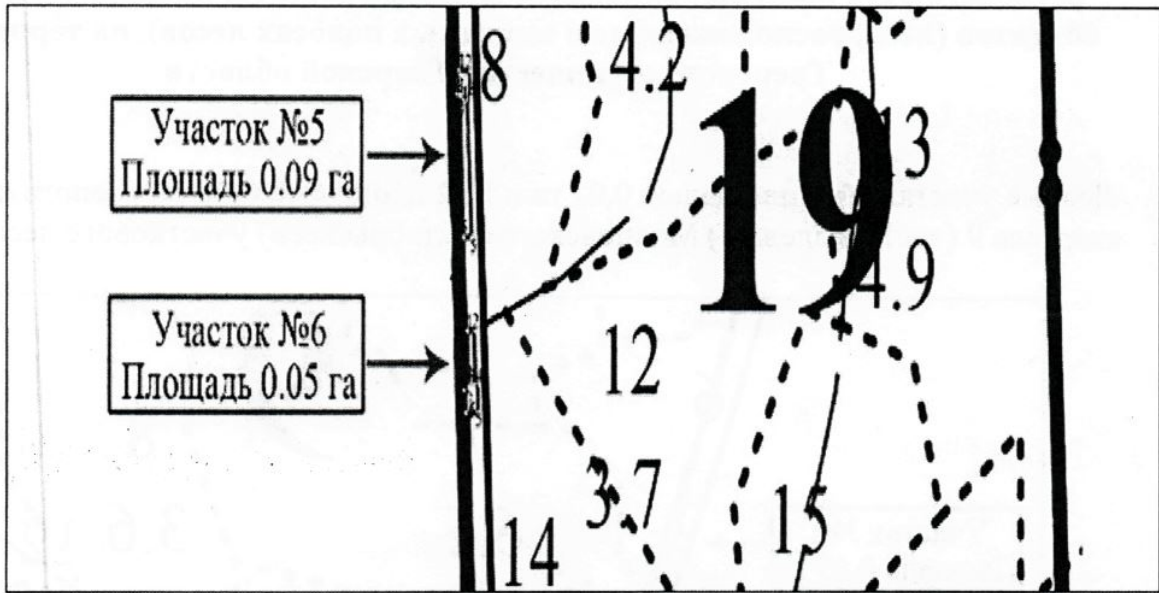
Лесные участки № 1 площадью 0,07 га и № 2 площадью 0,08 га, расположенные в
квартале 9 (часть выдела 5) Медновского (Октябрьского) участкового лесничества



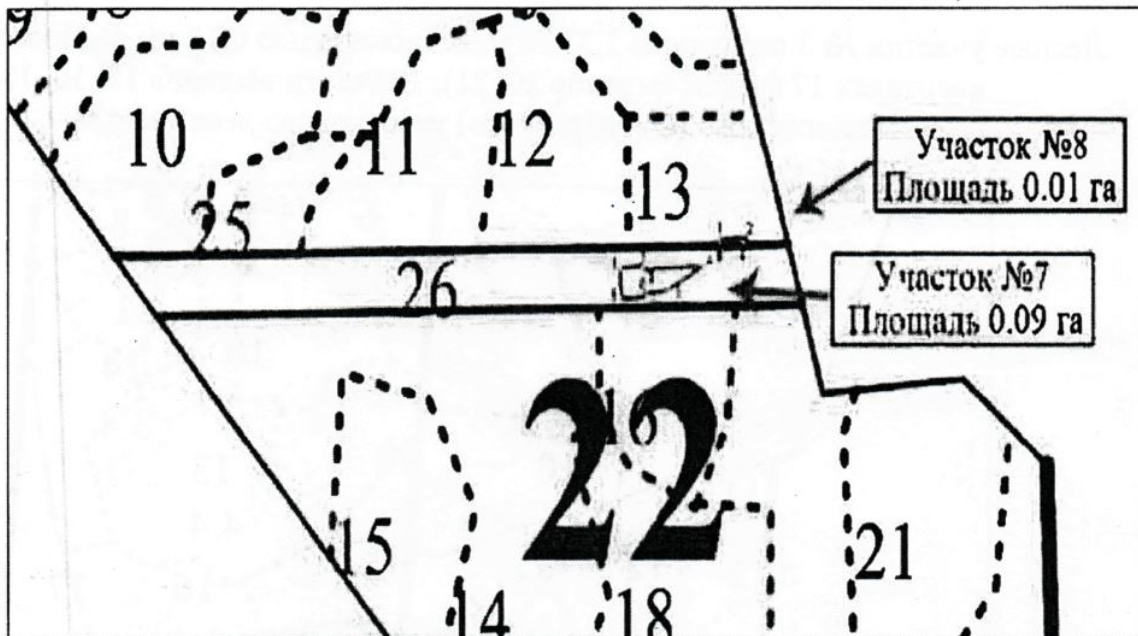
Лесные участки № 3 площадью 1,33 га и № 4 площадью 0,18 га, расположенные в
кварталах 17 (части выделов 20, 21), 18 (части выделов 15, 16, 18)
Медновского (Октябрьского) участкового лесничества



Лесные участки № 5 площадью 0,09 га и № 6 площадью 0,05 га, расположенные в квартале 19 (часть выдела 26) Савватьевского (Пригородного) участкового лесничества



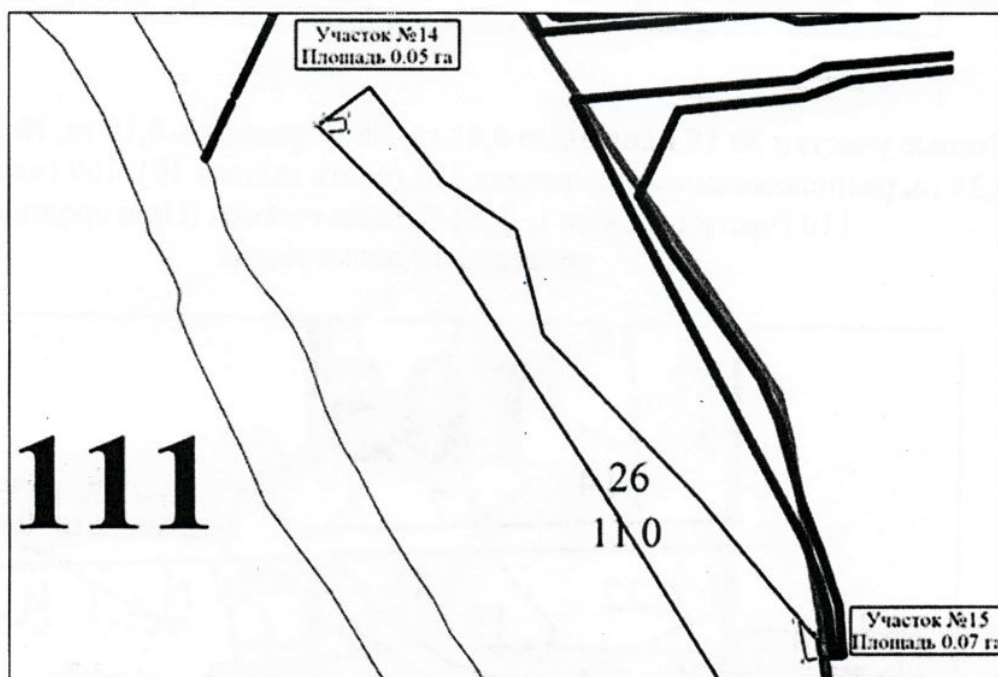
Лесные участки № 7 площадью 0,09 га и № 8 площадью 0,01 га, расположенные в квартале 22 (части выделов 13, 26) Савватьевского (Пригородного) участкового лесничества



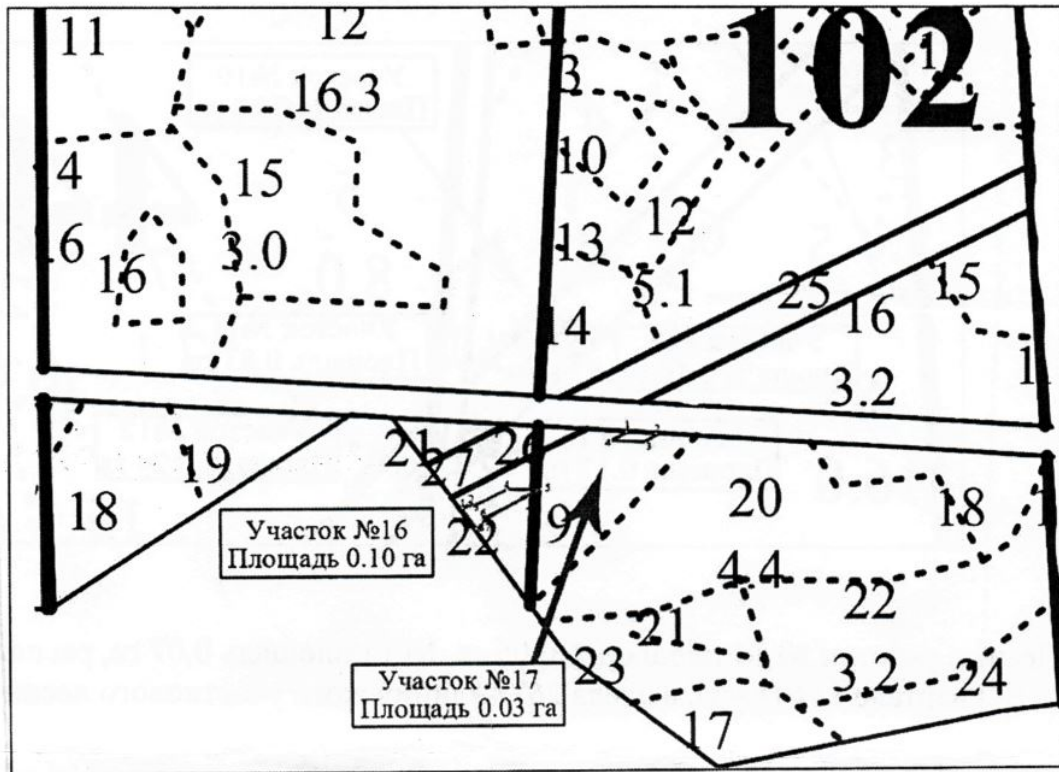
Лесные участки № 9 площадью 0,10 га, № 10 площадью 0,20 га, № 11 площадью 0,03 га, № 12 площадью 0,24 га, № 13 площадью 0,17 га, расположенные в кварталах 43 (части выделов 4, 6, 7), 44 (части выделов 4, 5, 7) Савватьевского (Пригородного) участкового лесничества



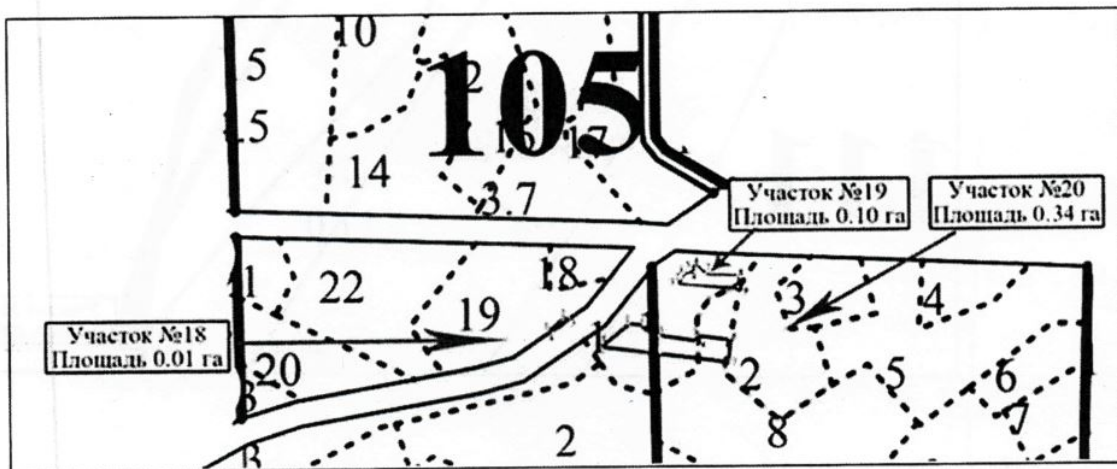
Лесные участки № 14 площадью 0,05 га, № 15 площадью 0,07 га, расположенные в квартале 111 (часть выдела 26) Калининского участкового лесничества



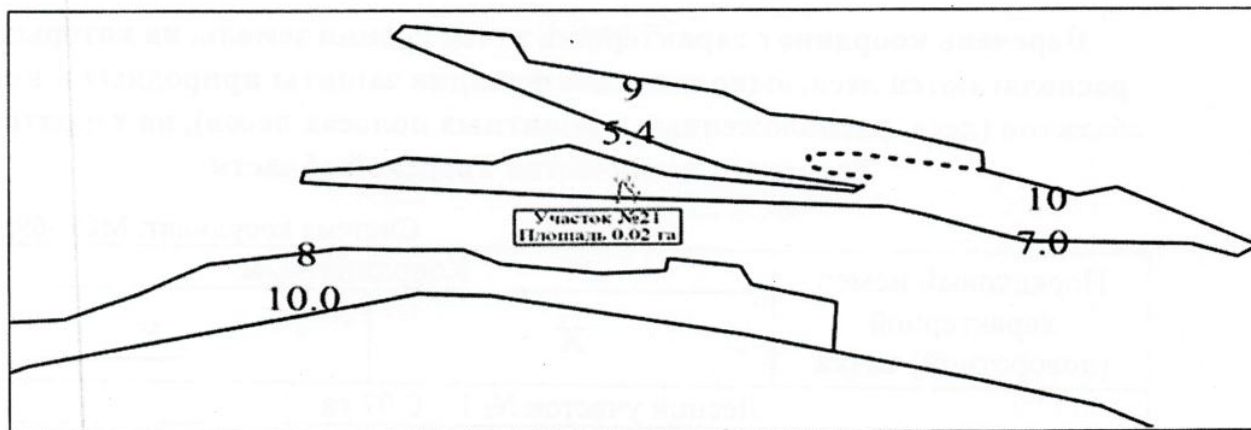
Лесные участки № 16 площадью 0,10 га, № 17 площадью 0,03 га, расположенные в кварталах 101 (часть выдела 22), 102 (часть выдела 19) Савватьевского (Пригородного) участкового лесничества



Лесные участки № 18 площадью 0,01 га, № 19 площадью 0,10 га, № 20 площадью 0,34 га, расположенные в кварталах 105 (часть выдела 19), 109 (часть выдела 1), 110 (части выделов 1, 2, 8) Савватьевского (Пригородного) участкового лесничества



Лесной участок № 21 площадью 0,02 га, расположенный в квартале 18
(часть выдела 10) Красногорского участкового лесничества



Условные обозначения:

— - границы лесного участка

**Перечень координат характерных точек границ земель, на которых
располагаются леса, выполняющие функции защиты природных и иных
объектов (леса, расположенные в защитных полосах лесов), на территории
Тверского лесничества Тверской области**

Система координат: МСК-69, зона 2

Порядковый номер характерной (поворотной) точки	Координаты, м	
	X	Y
Лесной участок № 1 – 0,07 га		
1	299531,97	2258021,88
2	299535,84	2258035,46
3	299516,85	2258040,86
4	299516,26	2258038,98
5	299481,34	2258050,04
6	299483,20	2258037,53
1	299531,97	2258021,88
Лесной участок № 2 – 0,08 га		
1	299430,36	2258054,49
2	299428,56	2258066,77
3	299382,43	2258081,38
4	299383,13	2258083,84
5	299364,16	2258089,24
6	299360,63	2258076,84
1	299430,36	2258054,49
Лесной участок № 3 – 1,33 га		
1	298624,27	2262826,11
2	298643,95	2262830,19
3	298625,33	2262922,99
4	298642,79	2262954,51
5	298648,60	2262954,09
6	298648,91	2262974,24
7	298644,27	2262974,03
8	298583,53	2263279,85
9	298570,53	2263344,84
10	298570,94	2263363,72
11	298551,89	2263364,17
12	298550,96	2263344,69
13	298555,48	2263344,43
14	298629,74	2262974,92
15	298620,68	2262947,16

Порядковый номер характерной (поворотной) точки	Координаты, м	
	X	Y
16	298576,55	2263170,09
17	298559,93	2263166,91
1	298624,27	2262826,11
Лесной участок № 4 – 0,18 га		
1	298528,98	2262764,46
2	298548,80	2262764,32
3	298548,21	2262777,07
4	298565,19	2262809,06
5	298575,70	2262816,34
6	298560,05	2262897,73
7	298557,17	2262824,88
8	298535,85	2262784,07
9	298529,62	2262784,29
1	298528,98	2262764,46
Лесной участок № 5 – 0,09 га		
1	298246,19	2265915,57
2	298246,50	2265930,32
3	298231,78	2265930,62
4	298231,73	2265928,39
5	298157,38	2265929,24
6	298157,04	2265919,20
7	298231,50	2265918,39
8	298231,47	2265915,88
1	298246,19	2265915,57
Лесной участок № 6 – 0,05 га		
1	298105,38	2265919,88
2	298106,15	2265929,77
3	298076,56	2265930,01
4	298076,60	2265932,15
5	298061,87	2265932,46
6	298061,56	2265917,75
7	298076,30	2265917,43
8	298076,33	2265918,82
1	298105,38	2265919,88
Лесной участок № 7 – 0,09 га		
1	298677,98	2267579,17
2	298678,80	2267598,89
3	298676,11	2267599,00
4	298677,19	2267649,25
5	298661,51	2267617,02

Порядковый номер характерной (поворотной) точки	Координаты, м	
	X	Y
6	298661,11	2267599,72
7	298659,11	2267599,73
8	298658,25	2267580,02
1	298677,98	2267579,17
Лесной участок № 8 – 0,01 га		
1	298694,23	2267661,93
2	298694,77	2267685,54
3	298689,83	2267675,39
4	298688,36	2267672,40
5	298688,24	2267662,07
6	298690,11	2267662,02
1	298694,23	2267661,93
Лесной участок № 9 – 0,10 га		
1	299997,38	2271580,30
2	300011,68	2271593,91
3	299998,08	2271608,21
4	299995,94	2271606,16
5	299961,46	2271639,08
6	299958,71	2271620,97
7	299985,05	2271595,79
8	299983,78	2271594,61
1	299997,38	2271580,30
Лесной участок № 10 – 0,20 га		
1	300004,12	2271605,76
2	300025,42	2271627,96
3	300003,09	2271649,38
4	300000,91	2271646,93
5	299985,41	2271661,91
6	299988,85	2271666,06
7	299968,18	2271683,29
8	299963,00	2271649,22
9	299983,81	2271629,20
10	299981,84	2271627,12
1	300004,12	2271605,76
Лесной участок № 11 – 0,03 га		
1	299994,47	2271701,59
2	300002,63	2271704,95
3	299994,22	2271713,61
4	299972,92	2271714,48
5	299971,22	2271703,26

Порядковый номер характерной (поворотной) точки	Координаты, м	
	X	Y
1	299994,47	2271701,59
Лесной участок № 12 – 0,24 га		
1	299921,45	2271706,38
2	299923,69	2271721,58
3	299883,85	2271760,10
4	299885,53	2271761,84
5	299863,21	2271783,27
6	299841,90	2271761,07
7	299864,22	2271739,65
8	299866,47	2271742,06
9	299894,36	2271715,23
10	299894,11	2271707,63
1	299921,45	2271706,38
Лесной участок № 13 – 0,17 га		
1	299915,02	2271662,71
2	299917,70	2271680,91
3	299859,45	2271736,56
4	299861,26	2271738,94
5	299845,58	2271750,91
6	299833,61	2271735,23
7	299849,27	2271723,25
8	299850,29	2271724,58
1	299915,02	2271662,71
Лесной участок № 14 – 0,05 га		
1	300407,63	2275588,82
2	300413,76	2275597,89
3	300416,11	2275624,96
4	300401,23	2275626,28
5	300398,89	2275596,99
1	300407,63	2275588,82
Лесной участок № 15 – 0,07 га		
1	299744,66	2276190,19
2	299717,67	2276211,93
3	299689,97	2276214,94
4	299687,87	2276199,22
1	299744,66	2276190,19
Лесной участок № 16 – 0,10 га		
1	300410,12	2279090,59
2	300414,75	2279100,54
3	300412,29	2279101,68

Порядковый номер характерной (поворотной) точки	Координаты, м	
	X	Y
4	300428,75	2279140,45
5	300426,34	2279173,19
6	300398,68	2279107,99
7	300396,83	2279108,86
8	300393,55	2279101,74
1	300410,12	2279090,59
Лесной участок № 17 – 0,03 га		
1	300481,09	2279263,72
2	300477,91	2279294,61
3	300470,15	2279276,33
4	300472,61	2279243,76
1	300481,09	2279263,72
Лесной участок № 18 – 0,01 га		
1	300200,02	2281069,78
2	300214,87	2281088,56
3	300213,73	2281096,18
4	300198,20	2281071,13
1	300200,02	2281069,78
Лесной участок № 19 – 0,10 га		
1	300247,59	2281221,34
2	300252,89	2281228,61
3	300257,89	2281228,95
4	300261,67	2281242,71
5	300264,74	2281239,39
6	300268,84	2281243,78
7	300257,02	2281256,28
8	300254,10	2281292,16
9	300237,65	2281289,79
1	300247,59	2281221,34
Лесной участок № 20 – 0,34 га		
1	300203,55	2281163,23
2	300201,41	2281177,32
3	300190,38	2281186,73
4	300180,48	2281239,39
5	300185,77	2281245,14
6	300179,99	2281280,28
7	300154,04	2281276,13
8	300178,07	2281129,74
1	300203,55	2281163,23

Порядковый номер характерной (поворотной) точки	Координаты, м	
	X	Y
Лесной участок № 21 – 0,02 га		
1	283341,96	2293198,77
2	283341,29	2293204,03
3	283328,29	2293208,00
4	283317,69	2293217,70
5	283313,38	2293217,18
6	283315,25	2293195,37
1	283341,96	2293198,77



МИНИСТЕРСТВО ТРАНСПОРТА РОССИЙСКОЙ ФЕДЕРАЦИИ
ФЕДЕРАЛЬНОЕ ДОРОЖНОЕ АГЕНТСТВО
(РОСАВТОДОР)
РАСПОРЯЖЕНИЕ

01.12.2021

Москва

№ 4422-р

О внесении изменений в распоряжение Федерального дорожного агентства от 25 сентября 2020 г. № 3025-р «О подготовке документации по планировке территории объекта «Строительство скоростной автомобильной дороги Москва – Санкт-Петербург на участке км 58 – км 684 (с последующей эксплуатацией на платной основе), 3 этап км 149 – км 208»

На основании обращения Государственной компании «Российские автомобильные дороги» от 24 ноября 2021 г. № 33194-18 (вх. № 91805 от 25 ноября 2021 г.):

Внести в распоряжение Федерального дорожного агентства от 25 сентября 2020 г. № 3025-р «О подготовке документации по планировке территории объекта «Строительство скоростной автомобильной дороги Москва – Санкт-Петербург на участке км 58 – км 684 (с последующей эксплуатацией на платной основе), 3 этап км 149 – км 208» изменения согласно приложению к настоящему распоряжению.

Заместитель руководителя

И.В. Костюченко



Приложение к распоряжению
Федерального дорожного агентства
от 01.12.2021 № 4422-р

Изменения, которые вносятся в распоряжение Федерального дорожного агентства от 25 сентября 2020 г. № 3025-р «О подготовке документации по планировке территории объекта «Строительство скоростной автомобильной дороги Москва – Санкт-Петербург на участке км 58 – км 684 (с последующей эксплуатацией на платной основе), 3 этап км 149 – км 208» (далее – Распоряжение)

- 1) Распоряжение дополнить пунктом 2 следующего содержания:
«2. Утвердить задание на подготовку документации по планировке территории согласно приложению к настоящему распоряжению (далее – Задание).»;
- 2) пункт 2 Распоряжения считать пунктом 3 и изложить его в следующей редакции:
«3. Государственной компании «Российские автомобильные дороги»: представить на утверждение в Росавтодор документацию по планировке территории, разработанную в соответствии с Заданием; в десятидневный срок с момента утверждения настоящего распоряжения обеспечить направление уведомлений о принятии Росавтодором решения, указанного в пункте 1 настоящего распоряжения, а также Задания главе Эммаусского сельского поселения, главе Каблуковского сельского поселения, главе Аввакумовского сельского поселения, главе Славновского сельского поселения, главе Михайловского сельского поселения, главе Черногубовского сельского поселения, главе Заволжского сельского поселения, главе Медновского сельского поселения Калининского района, главе Городенского сельского поселения Конаковского района Тверской области.»;
- 3) пункт 3 Распоряжения признать утратившим силу;
- 4) пункт 6 задания на подготовку документации по планировке территории, являющегося приложением к настоящему распоряжению, изложить в следующей редакции:

«6.	Местонахождение и	Российская Федерация, Тверская область, Калининский район:
-----	-------------------	--

основные характеристики объектов строительства	<p>Эммаусское сельское поселение, Каблуковское сельское поселение, Аввакумовское сельское поселение, Славновское сельское поселение, Михайловское сельское поселение, Черногоубовское сельское поселение, Заволжское сельское поселение, Медновское сельское поселение;</p> <p>Конаковский район: Городенское сельское поселение.</p> <p>Ориентировочная площадь земельного участка – 590 га (уточняется проектом).</p> <p>Ориентировочная протяженность – 62,4 км (уточняется проектом).».</p>
--	---



МИНИСТЕРСТВО ТРАНСПОРТА РОССИЙСКОЙ ФЕДЕРАЦИИ
ФЕДЕРАЛЬНОЕ ДОРОЖНОЕ АГЕНТСТВО
(РОСАВТОДОР)
РАСПОРЯЖЕНИЕ

25.09.2020

Москва

№ 3025-р

**О подготовке документации по планировке территории
объекта «Строительство скоростной автомобильной дороги
Москва – Санкт-Петербург на участке км 58 – км 684
(с последующей эксплуатацией на платной основе),
3 этап км 149 – км 208»**

В соответствии со статьей 45 Градостроительного кодекса Российской Федерации, постановлением Правительства Российской Федерации от 26 июля 2017 г. № 884 «Об утверждении Правил подготовки документации по планировке территории, подготовка которой осуществляется на основании решений уполномоченных федеральных органов исполнительной власти, и принятия уполномоченными федеральными органами исполнительной власти решений об утверждении документации по планировке территории для размещения объектов федерального значения и иных объектов капитального строительства, размещение которых планируется на территориях 2 и более субъектов Российской Федерации», постановлением Правительства Российской Федерации от 23 июля 2004 г. № 374 «Об утверждении Положения о Федеральном дорожном агентстве», приказом Минтранса России от 6 июля 2012 г. № 199 «Об утверждении Порядка подготовки документации по планировке территории, предназначенной для размещения автомобильных дорог общего пользования федерального значения» и на основании обращения Государственной компании «Российские автомобильные дороги» от 11 августа 2020 г. № 13839-18:

1. Принять решение о подготовке документации по планировке территории объекта «Строительство скоростной автомобильной дороги Москва – Санкт-Петербург на участке км 58 – км 684 (с последующей эксплуатацией на платной основе), 3 этап км 149 – км 208».


2. Государственной компании «Российские автомобильные дороги»: представить на утверждение в Росавтодор документацию по планировке территории, разработанную в соответствии с заданием на подготовку

документации по планировке территории, являющимся приложением к настоящему распоряжению;

в десятидневный срок с момента утверждения настоящего распоряжения обеспечить направление уведомлений о принятии Росавтодором решения, указанного в пункте 1 настоящего распоряжения, главе Эммаусовского сельского поселения, главе Каблуковского сельского поселения, главе Аввакумовского сельского поселения, главе Славновского сельского поселения, главе Михайловского сельского поселения, главе Черногубовского сельского поселения, главе Заволжского сельского поселения, Медновского сельского поселения Калининского района Тверской области.

3. Контроль за исполнением настоящего распоряжения оставляю за собой.

Заместитель руководителя



И.В. Костюченко

Приложение к распоряжению
Федерального дорожного агентства
от 25.09.2020 № 3025-р

Заместитель руководителя
Федерального дорожного агентства

И.В. Костюченко
« » 2020 г.



ЗАДАНИЕ

**на подготовку документации по планировке территории объекта
«Строительство скоростной автомобильной дороги Москва –
Санкт-Петербург на участке км 58 – км 684 (с последующей
эксплуатацией на платной основе), 3 этап км 149 – км 208»**

№	Параметры проекта	Описание
1	Наименование работ	Документация по планировке территории (проект планировки и проект межевания территории) для <u>строительства/реконструкции</u> (нужное подчеркнуть) объекта капитального строительства: «Строительство скоростной автомобильной дороги Москва – Санкт-Петербург на участке км 58 – км 684 (с последующей эксплуатацией на платной основе), 3 этап км 149 – км 208»
2	Заказчик	Полное и краткое наименование заказчика Государственная компания «Российские автомобильные дороги» (Государственная компания «Автодор»)
3	Исполнитель	(Подрядная организация) Определяется на основании открытого конкурса
4	Источник финансирования	Субсидии Федерального бюджета
5	Основания для выполнения работ	1. Государственная программа Российской Федерации «Развитие транспортной системы», утвержденная постановлением Правительства Российской Федерации от 20 декабря 2017 г. № 1596. 2. Программа деятельности Государственной компании «Российские автомобильные дороги» на долгосрочный период (2010-2024 годы), утвержденная распоряжением Правительства Российской Федерации от 31 декабря 2009 г. № 2146-р (в редакции распоряжения Правительства Российской Федерации от 21 января 2020 г. № 44-р). 3. Схема территориального планирования Российской Федерации в области федерального транспорта (железнодорожного, воздушного, морского, внутреннего водного транспорта) и автомобильных дорог федерального значения, утвержденная распоряжением Правительства Российской Федерации от 19 марта 2013 г. № 384-р.
6	Местонахождение и основные характеристики объектов стро-	Российская Федерация, Тверская область, Калининский район: Эммаусовское сельское поселение, Каблуковское сельское поселение, Аввакумовское сельское поселение, Славновское сельское поселение,

	ительства	Михайловское сельское поселение, Черногубовское сельское поселение, Заволжское сельское поселение, Медновское сельское поселение. Ориентировочная площадь земельного участка – 590 га (уточняется проектом) Ориентировочная протяженность – 62,4 км (уточняется проектом)	
7	Сроки завершения работ	2021 г.	
8	Основные технические параметры	Проектные характеристики объекта строительства	
		Вид работ	Строительство
		Категория автомобильной дороги	IA
		Строительная длина, км	62,4 (уточняется проектом)
		Расчетная скорость, км/ч	150*
		Число полос движения, шт	4*
		Количество транспортных развязок, шт	4*
		Количество мостов и путепроводов, шт	35*
		Ширина земляного полотна, м	28,5
		Ширина проезжей части, м	2x7,5
		Ширина обочин, м	3,75
		Ширина разделительной полосы, м	6
		* - параметр, определяемый в соответствии с категорией автомобильной дороги, ГОСТ Р 52748-2007 «Автомобильные дороги общего пользования. Нормативные нагрузки, расчетные схемы нагружения и габариты приближения» и СП 34.13330.2012 «Автомобильные дороги» (актуализированная редакция СНиП 2.05.02.-85*)*	
9	Исходные данные	1. Результаты инженерных изысканий (инженерно-геодезических, инженерно-геологических, инженерно-гидрологических, инженерно-экологических изысканий и т.д.). 2. Основные проектные решения (с выделением элементов планировочной структуры подлежащей застройке территории в связи с планируемым строительством). 3. Дополнительные данные, необходимые для разработки документации по планировке территории в соответствии с требованиями Градостроительного кодекса Российской Федерации.	
10	Цель работы и задачи	1. Разработка проекта планировки территории. Изготовление чертежей проекта планировки территории Формирование материалов по обоснованию проекта планировки территории (пояснительная записка, материалы в графической форме). 2. Разработка проекта межевания территории. Изготовление чертежей проект межевания территории. Формирование материалов по обоснованию проекта межевания территории. 3. Разработка схемы и составление перечня кадастровых номеров земельных участков, которые полностью или частично расположены в границах размещаемой автомобильной дороги или объекта дорожного хозяйства для целей резервирования.	
11	Требования к выполнению и содержанию работ	Документацию по планировке территории объекта «Строительство скоростной автомобильной дороги Москва – Санкт-Петербург на участке км 58 – км 684 (с последующей эксплуатацией на платной основе), 3 этап км 149 – км 208» выполнить в соответствии с требованиями действующего законодательства Российской Федерации, а именно: Градостроительного кодекса Российской Федерации;	

Земельного кодекса Российской Федерации;
Водного кодекса Российской Федерации;
Лесного кодекса Российской Федерации;
Федерального закона от 08.11.2007 № 257-ФЗ «Об автомобильных дорогах и о дорожной деятельности в Российской Федерации и о внесении изменений в отдельные законодательные акты Российской Федерации»;
Федерального закона от 13.07.2015 № 218-ФЗ «О государственной регистрации недвижимости»;
постановления Правительства РФ от 02.09.2009 № 717 «О нормах отвода земель для размещения автомобильных дорог и (или) объектов дорожного сервиса»;
постановления Правительства РФ от 07.03.2017 № 269 «Об утверждении перечня случаев, при которых для строительства, реконструкции линейного объекта не требуется подготовка документации по планировке территории»;
постановления Правительства РФ от 31.03.2017 № 402 «Об утверждении Правил выполнения инженерных изысканий, необходимых для подготовки документации по планировке территории, перечня видов инженерных изысканий, необходимых для подготовки документации по планировке территории, и о внесении изменений в постановление Правительства Российской Федерации от 19 января 2006 г. № 20»;
постановления Правительства РФ от 12.05.2017 № 564 «Об утверждении Положения о составе и содержании проектов планировки территории, предусматривающих размещение одного или нескольких линейных объектов»;
постановления Правительства РФ от 26.07.2017 № 884 «Об утверждении Правил подготовки документации по планировке территории, подготовка которой осуществляется на основании решений уполномоченных федеральных органов исполнительной власти, и принятия уполномоченными федеральными органами исполнительной власти решений об утверждении документации по планировке территории для размещения объектов федерального значения и иных объектов капитального строительства, размещение которых планируется на территориях 2 и более субъектов Российской Федерации»;
приказа Минтранса РФ от 06.07.2012 № 199 «Об утверждении Порядка подготовки документации по планировке территории, предназначенной для размещения автомобильных дорог общего пользования федерального значения»;
приказа Минтранса РФ от 13.01.2010 № 4 «Об установлении и использовании придорожных полос автомобильных дорог федерального значения»;
приказа Минтранса РФ от 13.01.2010 № 5 «Об установлении и использовании полос отвода автомобильных дорог федерального значения»;
приказа Минстроя России от 25.04.2017 № 738/пр «Об утверждении видов элементов планировочной структуры»;
приказа Минстроя России от 25.04.2017 № 740/пр «Об установлении случаев подготовки и требований к подготовке входящей в состав материалов по обоснованию проекта планировки территории схемы вертикальной планировки, инженерной подготовки и инженерной защиты территории»;
приказа Минстроя России от 25.04.2017 № 739/пр «Об утверждении требований к цифровым топографическим картам и цифровым

		<p>топографическим планам, используемым при подготовке графической части документации по планировке территории»;</p> <p>государственных регламентов, норм, правил, стандартов, а также исходных данных, технических условий и требований, выданных органами государственного надзора и заинтересованными организациями при согласовании места размещения объекта строительства.</p> <p>При разработке проекта планировки учитывать территориальное планирование субъекта Российской Федерации, муниципального образования.</p> <p>Чертежи проекта планировки территории представляются на топографической подоснове (масштаб 1:500) в масштабе М 1:1000; 1:2000.</p> <p>Чертежи проекта межевания территории представляются на топографической подоснове (масштаб 1:500) в масштабе М 1:1000; 1:2000.</p>
12	Состав и содержание работ	<p>Документацию по планировке территории выполнить в следующем составе:</p> <p>1. Проект планировки территории</p> <p>Раздел 1 «Проект планировки территории. Графическая часть» включает в себя:</p> <p>чертеж красных линий (масштаб 1:1000; 1:2000);</p> <p>чертеж границ зон планируемого размещения линейных объектов (масштаб 1:1000; 1:2000);</p> <p>чертеж границ зон планируемого размещения линейных объектов, подлежащих переносу (переустройству) из зон планируемого размещения линейных объектов (масштаб 1:1000; 1:2000).</p> <p>Дополнительно в проекте планировки территории должны быть отображены границы зон планируемого размещения объектов дорожного сервиса, иных зданий и сооружений, необходимых для содержания автомобильной дороги общего пользования федерального значения с учетом соблюдения соответствующих норм и требований к их размещению.</p> <p>Объединение нескольких чертежей в один допускается при условии обеспечения читаемости линий и условных обозначений графических материалов.</p> <p>Раздел 2 «Положение о размещении линейных объектов» должен содержать следующую информацию:</p> <p>а) наименование, основные характеристики (категория, протяженность, проектная мощность, пропускная способность, грузонапряженность, интенсивность движения) и назначение планируемых для размещения линейных объектов;</p> <p>б) перечень субъектов Российской Федерации, перечень муниципальных районов, городских округов в составе субъектов Российской Федерации, перечень поселений, населенных пунктов, внутригородских территорий городов федерального значения, на территориях которых устанавливаются зоны планируемого размещения линейных объектов;</p> <p>в) перечень координат характерных точек границ зон планируемого размещения линейных объектов;</p> <p>г) перечень координат характерных точек границ зон планируемого размещения линейных объектов, подлежащих переносу (переустройству) из зон планируемого размещения линейных объектов;</p> <p>д) предельные параметры разрешенного строительства, реконструкции объектов капитального строительства, входящих в состав линейных объектов в границах зон их планируемого размещения:</p> <p>минимальные отступы от границ земельных участков в целях опре-</p>

деления мест допустимого размещения объектов капитального строительства, которые входят в состав линейных объектов и за пределами, которых запрещено строительство таких объектов, в границах каждой зоны планируемого размещения объектов капитального строительства, входящих в состав линейных объектов;

требования к архитектурным решениям объектов капитального строительства, входящих в состав линейных объектов, в границах каждой зоны планируемого размещения таких объектов, расположенной в границах территории исторического поселения федерального или регионального значения, с указанием:

требований к объемно-пространственным, архитектурно-стилистическим и иным характеристикам таких объектов, влияющим на их внешний облик и (или) на композицию, а также на силуэт застройки исторического поселения;

е) информация о необходимости осуществления мероприятий по защите сохраняемых объектов капитального строительства (здание, строение, сооружение, объекты, строительство которых не завершено), существующих и строящихся на момент подготовки проекта планировки территории, а также объектов капитального строительства, планируемых к строительству в соответствии с ранее утвержденной документацией по планировке территории, от возможного негативного воздействия в связи с размещением линейных объектов;

ж) информация о необходимости осуществления мероприятий по сохранению объектов культурного наследия от возможного негативного воздействия в связи с размещением линейных объектов;

з) информация о необходимости осуществления мероприятий по охране окружающей среды;

и) информация о необходимости осуществления мероприятий по защите территории от чрезвычайных ситуаций природного и техногенного характера, в том числе по обеспечению пожарной безопасности и гражданской обороне.

Материалы по обоснованию проекта планировки территории

Раздел 3 «Материалы по обоснованию проекта планировки территории. Графическая часть» должен быть представлен в виде схем, выполненных на цифровом топографическом плане.

«Материалы по обоснованию проекта планировки территории. Графическая часть» содержит следующие схемы:

а) схема расположения элементов планировочной структуры (территорий, занятых линейными объектами и (или) предназначенных для размещения линейных объектов);

б) схема использования территории в период подготовки проекта планировки территории (масштаб 1:1000; 1:2000);

в) схема организации улично-дорожной сети и движения транспорта (масштаб 1:1000; 1:2000);

г) схема вертикальной планировки территории, инженерной подготовки и инженерной защиты территории (масштаб 1:1000; 1:2000);

д) схема границ территорий объектов культурного наследия (масштаб 1:1000; 1:2000);

е) схема границ зон с особыми условиями использования территорий (масштаб 1:1000; 1:2000);

ж) схема границ территорий, подверженных риску возникновения чрезвычайных ситуаций природного и техногенного характера (пожар, взрыв, химическое, радиоактивное заражение, затопление, подтопление, оползень, карсты, эрозия и т.д.) (масштаб 1:1000; 1:2000);

з) схема конструктивных и планировочных решений (масштаб 1:1000; 1:2000);

иные материалы для обоснования положений по планировке территории.

Раздел 4 «Материалы по обоснованию проекта планировки территории. Пояснительная записка» содержит:

- а) описание природно-климатических условий территории, в отношении которой разрабатывается проект планировки территории;
- б) обоснование определения границ зон планируемого размещения линейных объектов;
- в) обоснование определения границ зон планируемого размещения линейных объектов, подлежащих переносу (переустройству) из зон планируемого размещения линейных объектов;
- г) обоснование определения предельных параметров застройки территории в границах зон планируемого размещения объектов капитального строительства, входящих в состав линейных объектов;
- д) ведомость пересечений границ зон планируемого размещения линейного объекта (объектов) с сохраняемыми объектами капитального строительства (здание, строение, сооружение, объект, строительство которого не завершено), существующими и строящимися на момент подготовки проекта планировки территории;
- е) ведомость пересечений границ зон планируемого размещения линейного объекта (объектов) с объектами капитального строительства, строительство которых запланировано в соответствии с ранее утвержденной документацией по планировке территории;
- ж) ведомость пересечений границ зон планируемого размещения линейного объекта (объектов) с водными объектами (в том числе с водотоками, водоемами, болотами и т.д.).

Обязательным приложением к разделу 4 «Материалы по обоснованию проекта планировки территории. Пояснительная записка» являются:

- а) материалы и результаты инженерных изысканий, используемые при подготовке проекта планировки территории, с приложением документов, подтверждающих соответствие лиц, выполнивших инженерные изыскания, требованиям части 2 статьи 47 Градостроительного кодекса Российской Федерации;
- б) программа и задание на проведение инженерных изысканий, используемые при подготовке проекта планировки территории;
- в) исходные данные, используемые при подготовке проекта планировки территории;
- г) решение о подготовке документации по планировке территории с приложением задания.

2. Проект межевания территории

Основная часть

1) Текстовая часть проекта межевания территории включает в себя:

- а) перечень и сведения о площади образуемых земельных участков, в том числе возможные способы их образования;
- б) перечень и сведения о площади образуемых земельных участков, которые будут отнесены к территориям общего пользования или имуществу общего пользования, в том числе в отношении которых предполагаются резервирование и (или) изъятие для государственных или муниципальных нужд;
- в) вид разрешенного использования образуемых земельных участков в соответствии с проектом планировки территории;
- г) целевое назначение лесов, вид (виды) разрешенного использования лесного участка, количественные и качественные характеристики лесного участка, сведения о нахождении лесного участка в границах особо защитных участков лесов (в случае, если подготовка проекта межевания территории осуществляется в целях определения местоположе-

		<p>ния границ образуемых и (или) изменяемых лесных участков);</p> <p>д) сведения о границах территории, в отношении которой утвержден проект межевания, содержащие перечень координат характерных точек этих границ в системе координат, используемой для ведения Единого государственного реестра недвижимости. Координаты характерных точек границ территории, в отношении которой утвержден проект межевания, определяются в соответствии с требованиями к точности определения координат характерных точек границ, установленных в соответствии с Градостроительным кодексом Российской Федерации для территориальных зон.</p> <p>2) Чертеж межевания территории отображаются (масштаб 1:1000; 1:2000):</p> <p>а) границы планируемых и существующих элементов планировочной структуры;</p> <p>б) красные линии, утвержденные в составе проекта планировки территории;</p> <p>в) линии отступа от красных линий в целях определения мест допустимого размещения зданий, строений, сооружений;</p> <p>г) границы образуемых и (или) изменяемых земельных участков, условные номера образуемых земельных участков, в том числе в отношении которых предполагаются их резервирование и (или) изъятие для государственных или муниципальных нужд;</p> <p>д) границы зон действия публичных сервитутов;</p> <p>е) границы планируемых санитарно-защитных зон.</p> <p>Материалы по обоснованию проекта межевания территории включают в себя чертежи, на которых отображаются:</p> <p>1) границы существующих земельных участков;</p> <p>2) границы зон с особыми условиями использования территорий;</p> <p>3) местоположение существующих объектов капитального строительства;</p> <p>4) границы особо охраняемых природных территорий;</p> <p>5) границы территорий объектов культурного наследия;</p> <p>6) границ лесничеств, лесопарков, участковых лесничеств, лесных кварталов, лесотаксационных выделов или частей лесотаксационных выделов.</p> <p>3. Схема резервирования земель необходимых для размещения объекта капитального строительства федерального значения (схема земельных участков должна содержать необходимые для внесения в государственный кадастр недвижимости сведения о земельных участках (их частях): площадь, координаты поворотных точек резервируемой территории).</p> <p>Дополнительно к схеме резервирования земель должна быть приложена следующая информация:</p> <p>1) перечень кадастровых номеров земельных участков, которые полностью или частично попадают в границы планируемого размещения объекта федерального значения для целей резервирования;</p> <p>2) сведения о разрешенном использовании, площади и правообладателях земельных участков, предназначенных для размещения объекта капитального строительства федерального значения.</p>
13	<p>Формы представления документации по планировке территории, требования к оформлению, ком-</p>	<p>После утверждения документации по планировке территории материалы представляются в составе:</p> <p>- 2 экземпляра документации на бумажном носителе;</p> <p>- 1 экземпляр документации на электронном носителе (CD и DVD диск, флэш-накопитель).</p>

	<p>плектации и передаче материалов заказчику</p>	<p>Документы на электронном носителе передаются в форматах, в которых они разрабатывались и должны быть доступны для редактирования.</p> <p>Наименование файлов и папок на электронном носителе должно совпадать с наименованием документов на бумажном носителе.</p> <p>Форматы электронных документов:</p> <ul style="list-style-type: none"> - текстовые материалы, расчеты, графики – в форматах, совместимых с Microsoft Office (*.doc, xls, pdf); - графические материалы (чертежи и схемы) – в формате, совместимом с Autocad; - прочие графические материалы – в форматах jpg, tiff, pdf.
--	--	--

Заказчик:

Директор Департамента проектирования
технической политики и инновационных
технологий



Д.Н. Бажура

« _____ » 2020 г.

Согласовано:

И.о. начальника Управления земельно-
имущественных отношений
Федерального дорожного агентства

А.И. Соколовский

« _____ » 2020 г.

Пояснительная записка.

1. Введение

Согласно заданию АО «Союзгипрозем» (государственный заказчик Государственная компания «Автодор») на разработку документации по планировке территории объекта «Строительство скоростной автомобильной дороги Москва-Санкт-Петербург на участке км 58-км 684 (с последующей эксплуатацией на платной основе), 3 этап км 149-км 208» (далее по тексту «Объект») выполнена корректировка проекта межевания территории.

Подготовка проекта межевания территории осуществлена в составе документации по планировке территории, которая включает в себя проект планировки территории и проект межевания территории Объекта.

Корректировка проекта межевания подготовлена с целью установления границ земельных участков, предназначенных для размещения объектов в рамках реконструкции автомобильной дороги федерального значения и включает в себя чертеж межевания территории на топографических планах масштаба 1:1000.

Основанием для проектирования служат:

- программа деятельности Государственной компании «Российские автомобильные дороги» на долгосрочный период (2010-2021 годы), утвержденная распоряжением Правительства Российской Федерации от 31 декабря 2009 года №2146-р (в редакции распоряжения Правительства Российской Федерации от 13.10.2017 №2243-р);

- договор № ДПТПИИТ-2018-664 от 27.06.2018г., заключенный между Государственной компанией «Российские автомобильные дороги» и АО «Союздорпроект»;

- договор субподряда № ДПТПИИТ-2018-664/01 от 11.09.2018 г., заключенный между АО «Союздорпроект» и АО «Союзгипрозем»;

- распоряжение Федерального дорожного агентства (Росавтодор) № 3025-р от 25.09.2020 г. «О подготовке документации по планировке территории объекта «Строительство скоростной автомобильной дороги Москва-Санкт-Петербург на участке км 58- км 684 (с последующей эксплуатацией на платной основе), 3 этап км 149-км 208»;


- задание на подготовку документации по планировке территории объекта «Строительство скоростной автомобильной дороги Москва-Санкт-Петербург на участке км 58- км 684 (с последующей эксплуатацией на платной основе), 3 этап км 149-км 208».

В качестве исходных данных при разработке документации по планировке территории были использованы:

- отчетные материалы по результатам инженерно-геодезических, инженерно-геологических, инженерно-экологических, инженерно-гидрометеорологических изысканий, предоставленных АО «Союздорпроект»;

Проект межевания выполнен в соответствии с требованиями Приказа от 6 июля 2012 г № 199 Министерства Транспорта Российской Федерации.

Подготовка документации по планировке территории (проекта планировки территории и проекта межевания территории) осуществлена на основании документов территориального планирования, правил землепользования и застройки в соответствии с требованиями технических регламентов, нормативов градостроительного проектирования, с учетом границ территорий объектов культурного наследия, включенных в единый государственный реестр объектов культурного наследия (памятников истории и культуры) народов Российской Федерации, границ зон с особыми условиями использования территорий, а также в соответствии с требованиями законодательства Российской Федерации, включая:

Взам. инв. №						
	Подпись и дата					
Инв. № подл.	Изм.	Кол.уч	Лист	№ док.	Подп.	Дата
	Рук. проекта		Калачев Д.Б.			05.21
	Пояснительная записка					
	Составил		Фокин Д.В.			05.21
Стадия						
П						
Лист						
1						
Листов						
5						
 Союзгипрозем Акционерное общество «Союзгипрозем»						

- Градостроительный кодекс РФ от 29.12.2004г. № 190-ФЗ.
- Земельный кодекс РФ от 25.10.2001 № 136-ФЗ.
- Водный кодекс РФ от 03.06.2006 № 74-ФЗ.
- Лесной кодекс РФ от 4.12.2006 г. № 200-ФЗ.
- Постановление Правительства Российской Федерации от 15.02.2011 №77 «О порядке подготовки документации по планировке территории, осуществляемой по решению уполномоченного федерального органа исполнительной власти»;
- Постановление Госстроя Российской Федерации от 29.10.2002 № 150 «Об утверждении Инструкции о порядке разработки, согласования, экспертизы и утверждения градостроительной документации»;
- СНиП 11-04-2003. Инструкция о порядке разработки, согласования, экспертизы и утверждения градостроительной документации.
- СНиП 2.07.01-89* (СП 42.13330.2016) "Градостроительство. Планировка и застройка городских и сельских поселений. Актуализированная редакция";
- СНиП 2.05.02-85 Автомобильные дороги.
- СанПиН 2.2.2.1/2.0.1.1.1200-03 (в редакции 2008 года) «Санитарно-защитные зоны и санитарная классификация предприятий, сооружений и иных объектов».
- Федеральный закон от 17 июля 2009 г. № 145-ФЗ «О Государственной компании «Российские автомобильные дороги» и о внесении изменений в отдельные законодательные акты Российской Федерации».
- Федеральный закон от 08 ноября 2007 г. № 257-ФЗ «Об автомобильных дорогах и о дорожной деятельности в Российской Федерации и о внесении изменений в отдельные законодательные акты Российской Федерации».
- Федеральный закон от 21 июля 2005 г. № 115-ФЗ «О концессионных соглашениях».

Исходными данными для разработки проекта межевания послужили следующие материалы:

- Результаты топографической съемки в коридоре проектируемой дороги;
- Данные имущественно-правовой инвентаризации (сведения из единого государственного реестра недвижимости).

Подготовка проекта межевания территории осуществлена в составе документации по проекту планировки территории на основании задания на внесение изменений в документацию по планировке территорий по объекту: «Строительство скоростной автомобильной дороги Москва-Санкт-Петербург на участке км 58- км 684 (с последующей эксплуатацией на платной основе), 3 этап км 149-км 208».

Размеры земельных участков в границах застроенных территорий устанавливаются с учетом фактического землепользования и градостроительных нормативов, и правил, действовавших в период застройки указанных территорий. Если в процессе межевания территорий выявляются земельные участки, размеры которых превышают установленные градостроительным регламентом предельные (минимальные и (или) максимальные) размеры земельных участков, для строительства предоставляются земельные участки, сформированные на основе выявленных земельных участков, при условии соответствия их размеров градостроительному регламенту.

Проект межевания территории включает в себя чертеж межевания территории, на котором отображаются:

- 1) красные линии, утвержденные в составе проекта планировки территории;
- 2) линии отступа от красных линий в целях определения места допустимого размещения зданий, строений, сооружений;
- 3) границы застроенных земельных участков, в том числе границы земельных участков, на которых расположены линейные объекты;
- 4) границы образуемых земельных участков, планируемых для предоставления физическим и юридическим лицам для строительства;
- 5) границы земельных участков, предназначенных для размещения объектов

Взам.инв №						Лист
Подпись и дата						Лист
Инв. № подл.						Лист
Изм.	Кол.уч.	Лист	№ док.	Подп.	Дата	2

капитального строительства федерального, регионального или местного значения;

7) границы зон с особыми условиями использования территорий;

8) границы зон действия публичных сервитутов.

На основании сбора и анализа исходных данных было установлено: в районе проведения работ располагаются охранные зоны объектов инженерной инфраструктуры.

В соответствии с действующим законодательством на них устанавливаются зоны с особыми условиями использования, которые определялись в соответствии с:

- Постановлением Правительства Российской Федерации от 24 февраля 2009 г. № 160 «О порядке установления охранных зон объектов электросетевого хозяйства и особых условий использования земельных участков, расположенных в границах таких зон»;

- Постановлением Правительства Российской Федерации от 09 июня 1995 г. №578 «Об утверждении правил охраны линий и сооружений связи Российской Федерации».

Таким образом, в результате проведения работ по подготовке проекта межевания территории было выполнено следующее:

- осуществлен анализ территории проектирования на предмет выявления образованных земельных участков, прошедших государственный кадастровый учет, проведена инвентаризация земельных участков;

- определены собственники, землепользователи, арендаторы земельных участков, попадающих в полосу постоянного отвода автомобильной дороги, выявленных согласно выпискам из ЕГРН (приложения, утверждаемой части проекта межевания) для определения участка полосы отвода в границах проектирования;

- выявлены границы зон с особыми условиями использования территорий;

- образованы границы земельных участков, планируемых для последующего предоставления на время строительства объекта;

- подготовлен чертеж межевания территории.

Красные линии установлены проектом планировки территории объекта «Строительство скоростной автомобильной дороги Москва-Санкт-Петербург на участке км 58- км 684 (с последующей эксплуатацией на платной основе), 3 этап км 149-км 208».

Вид разрешенного использования образуемых земельных участков установлен в соответствии с классификатором видов разрешенного использования земельных участков, утвержденным Приказом Министерства экономического развития Российской Федерации от 1 сентября 2014 г. № 540:

- за границами населенных пунктов - устанавливаемая категория земель - земли промышленности, энергетики, транспорта, связи, радиовещания, телевидения, информатики, земли для обеспечения космической деятельности, земли обороны, безопасности и земли иного специального назначения. Вид разрешенного использования - Автомобильный транспорт.

Площади и координаты образуемых земельных участков могут быть уточнены при выполнении кадастровых работ, при этом площадь образуемого земельного участка, указанного в межевом плане, не должна отличаться от площади такого земельного участка, указанной в настоящем проекте межевания территории более чем на десять процентов.

Выписки из единого государственного реестра недвижимости на земельные участки, попадающие в зону планируемого размещения объекта федерального значения, представлены в приложениях («Проект межевания территории. Материалы по обоснованию»).

Сведения об образуемых земельных участках (условный номер, испрашиваемая площадь, адрес (описание местоположения), вид разрешенного использования в соответствии с проектом планировки территории), представлены в «Ведомости образуемых и изменяемых земельных участков, в том числе в отношении которых предполагаются резервирование и (или) изъятие для государственных или муниципальных нужд для размещения объекта «Строительство скоростной автомобильной дороги Москва-Санкт-Петербург на участке км 58- км 684 (с последующей эксплуатацией на платной основе), 3 этап км 149-км 208».

Координаты поворотных точек границ образуемых земельных участков представлены в «Перечне координат характерных точек образуемых земельных участков полосы постоянного

Взам.инв.№						Лист
Подпись и дата						3
Инв.№ подл.						
Изм.	Кол.уч.	Лист	№ док.	Подп.	Дата	

Перечень образуемых и изменяемых земельных участков в границах зон планируемого размещения линейного объекта «Строительство скоростной автомобильной дороги Москва – Санкт-Петербург на участке км 58- км 684 (с последующей эксплуатацией на платной основе), 3 этап км 149 – км 208».

№ на схеме	Кадастровый номер существующего земельного участка/кадастрового квартала	Условное обозначение образуемого (изменяемого) земельного участка	Исходная категория земельного участка	Исходный вид разрешенного использования образуемого/изменяемого земельного участка	Устанавливаемая категория земельного участка	Вид разрешенного использования образуемых земельных участков по классификатору основного/вспомогательного	Адрес (местоположение, наименование лесничества, участкового лесничества, номер лесного квартала)	Вид права	Правообладатель	Площадь образуемых и изменяемых земельных участков и их частей, кв.м	Площадь существующего земельного участка, кв. м	Способ образования земельного участка	Примечание
1	2	3	4	5	6	7	8	9	10	11	12	13	14
1	69:10:0000026	69:10:0000026:3У1	Земли лесного фонда	для ведения лесного хозяйства	Земли промышленности, энергетики, транспорта, связи, радиовещания, телевидения, информатики, земли для обеспечения космической деятельности, земли обороны, безопасности и земли иного специального назначения	Автомобильный транспорт. 7.2	Тверская область, Калининский район	Собственность	Российская Федерация	686	-	Раздел с сохранением исходного земельного участка в измененных границах	
2	69:15:0000000:1469	69:15:0000000:1469:3У1	Земли лесного фонда	для ведения лесного хозяйства	Земли промышленности, энергетики, транспорта, связи, радиовещания, телевидения, информатики, земли для обеспечения космической деятельности, земли обороны, безопасности и земли иного специального назначения	Автомобильный транспорт. 7.2	Тверская область, Конаковский район, ГКУ "Тверское лесничество Тверской области", Октябрьское участковое лесничество, Октябрьское урочище, лесные кварталы: 1-25, 27-74	не зарегистрировано	Российская Федерация,	451	109 850 644	Раздел с сохранением исходного земельного участка в измененных границах	
3	69:00:0000000:91	69:00:0000000:91:3У1	Земли лесного фонда	Для ведения лесного хозяйства	Земли промышленности, энергетики, транспорта, связи, радиовещания, телевидения, информатики, земли для обеспечения космической деятельности, земли обороны, безопасности и земли иного специального назначения	Автомобильный транспорт. 7.2	обл. Тверская, р-н Конаковский, земельный участок расположен на территории Конаковского района и г. Конаково	Собственность	Российская Федерация	16	3 017 121	Раздел с сохранением исходного земельного участка в измененных границах	
4	69:10:0000026:1136	69:10:0000026:1136:3У1/1	Земли лесного фонда	Для ведения лесного хозяйства	Земли промышленности, энергетики, транспорта, связи, радиовещания, телевидения, информатики, земли для обеспечения космической деятельности, земли обороны, безопасности и земли иного специального назначения	Автомобильный транспорт. 7.2	установлено относительно ориентира, расположенного в границах участка. Почтовый адрес ориентира: земельный участок расположен на территории Калининского района и г. Твери, леса ранее находившиеся во владении ГНИУ ВНИИМЗ, Госкозавод «Волжский», Красногорское участковое лесничество кварталы № 14-15, 18, 19-23	Собственность	Российская Федерация	3707	94 720	Раздел с сохранением исходного земельного участка в измененных границах	
5	69:10:0000000:262	69:10:0000000:262:3У1	Земли лесного фонда	Для ведения лесного хозяйства	Земли промышленности, энергетики, транспорта, связи, радиовещания, телевидения, информатики, земли для обеспечения космической деятельности, земли обороны, безопасности и земли иного специального назначения	Автомобильный транспорт. 7.2	Тверская область, земельный участок расположен на территории Калининского района и г. Твери, леса ранее находившиеся во владении ГНИУ ВНИИМЗ, Госкозавод «Волжский», Красногорское участковое лесничество кварталы № 14-15, 18, 19-23.	Собственность, аренда	Российская Федерация, "Тверская лесохозяйственная компания" ГУП Тверской области "Торжокское дорожно-ремонтно-строительное управление"	2624	7 302 896	Раздел с сохранением исходного земельного участка в измененных границах	
6	69:10:0000026:1171	69:10:0000026:1171:3У1/1	Земли сельскохозяйственного назначения	для сельскохозяйственного производства	Земли промышленности, энергетики, транспорта, связи, радиовещания, телевидения, информатики, земли для обеспечения космической деятельности, земли обороны, безопасности и земли иного специального назначения	Автомобильный транспорт. 7.2	Тверская область, Калининский-и	Собственность	Россия	59917	74 405	Раздел с сохранением исходного земельного участка в измененных границах	
7	69:10:0000026:259	69:10:0000026:259:3У1/1	Земли сельскохозяйственного назначения	для сельскохозяйственного производства	Земли промышленности, энергетики, транспорта, связи, радиовещания, телевидения, информатики, земли для обеспечения космической деятельности, земли обороны, безопасности и земли иного специального назначения	Автомобильный транспорт. 7.2	Российская Федерация, Тверская область, Калининский муниципальный район, сельское поселение Эммаусское, земельные участки в границах земель ГНИУ ВНИИМЗ	Собственность	Россия	478	408 731	Раздел с сохранением исходного земельного участка в измененных границах	
9	69:10:0000026:259	69:10:0000026:259:3У1/2	Земли сельскохозяйственного назначения	для сельскохозяйственного производства	Земли промышленности, энергетики, транспорта, связи, радиовещания, телевидения, информатики, земли для обеспечения космической деятельности, земли обороны, безопасности и земли иного специального назначения	Автомобильный транспорт. 7.2	Российская Федерация, Тверская область, Калининский муниципальный район, сельское поселение Эммаусское, земельные участки в границах земель ГНИУ ВНИИМЗ	Собственность	Россия	1838	408 731	Раздел с сохранением исходного земельного участка в измененных границах	
10	69:10:0000026:1136	69:10:0000026:1136:3У1/2	Земли лесного фонда	Для ведения лесного хозяйства	Земли промышленности, энергетики, транспорта, связи, радиовещания, телевидения, информатики, земли для обеспечения космической деятельности, земли обороны, безопасности и земли иного специального назначения	Автомобильный транспорт. 7.2	установлено относительно ориентира, расположенного в границах участка. Почтовый адрес ориентира: земельный участок расположен на территории Калининского района и г. Твери, леса ранее находившиеся во владении ГНИУ ВНИИМЗ, Госкозавод «Волжский», Красногорское участковое лесничество кварталы № 14-15, 18, 19-23	Собственность	Российская Федерация	5126	94 720	Раздел с сохранением исходного земельного участка в измененных границах	

№ на схеме	Кадастровый номер существующего земельного участка/кадастрового квартала	Условное обозначение образуемого (измененного) земельного участка	Исходная категория земельного участка	Исходный вид разрешенного использования образуемого/измененного земельного участка	Устанавливаемая категория земельного участка	Вид разрешенного использования образуемых земельных участков по классификатору основного/вспомогательного	Адрес (местоположение, наименование лесничества, участкового лесничества, номер лесного квартала)	Вид права	Правообладатель	Площадь образуемых и измененных земельных участков и их частей, кв. м	Площадь существующего земельного участка, кв. м	Способ образования земельного участка	Примечание
11	69:10:0000026:1171	69:10:0000026:1171:3У1/2	Земли сельскохозяйственного назначения	для сельскохозяйственного производства	Земли промышленности, энергетики, транспорта, связи, радиовещания, телевидения, информатики, земли для обеспечения космической деятельности, земли обороны, безопасности и земли иного специального назначения	Автомобильный транспорт. 7.2	Тверская область, Калининский р-н	Собственность	Россия	8906	74 405	Раздел с сохранением исходного земельного участка в измененных границах	
12	69:10:0000026:259	69:10:0000026:259:3У1/3	Земли сельскохозяйственного назначения	для сельскохозяйственного производства	Земли промышленности, энергетики, транспорта, связи, радиовещания, телевидения, информатики, земли для обеспечения космической деятельности, земли обороны, безопасности и земли иного специального назначения	Автомобильный транспорт. 7.2	Российская Федерация, Тверская область, Калининский муниципальный район, сельское поселение Эммаусское, земельные участки в границах земель ГНИУ ВНИИМЗ	Собственность	Россия	181	408 731	Раздел с сохранением исходного земельного участка в измененных границах	
13	69:10:0000026:1136	69:10:0000026:1136:3У1/3	Земли лесного фонда	Для ведения лесного хозяйства	Земли промышленности, энергетики, транспорта, связи, радиовещания, телевидения, информатики, земли для обеспечения космической деятельности, земли обороны, безопасности и земли иного специального назначения	Автомобильный транспорт. 7.2	установлено относительно ориентира, расположенного в границах участка. Почтовый адрес ориентира: земельный участок расположен на территории Калининского района и г Твери , леса ранее находившиеся во владении ГНИУ ВНИИМЗ, Госкозавод «Волжский», Красногорское участковое лесничество квартала № 14-15, 18, 19-23	Собственность	Российская Федерация	24673	94 720	Раздел с сохранением исходного земельного участка в измененных границах	
14	69:10:0000026:1171	69:10:0000026:1171:3У1/3	Земли сельскохозяйственного назначения	для сельскохозяйственного производства	Земли промышленности, энергетики, транспорта, связи, радиовещания, телевидения, информатики, земли для обеспечения космической деятельности, земли обороны, безопасности и земли иного специального назначения	Автомобильный транспорт. 7.2	Тверская область, Калининский р-н	Собственность	Россия	22	74 405	Раздел с сохранением исходного земельного участка в измененных границах	
15	69:10:0000026:1171	69:10:0000026:1171:3У1/4	Земли сельскохозяйственного назначения	для сельскохозяйственного производства	Земли промышленности, энергетики, транспорта, связи, радиовещания, телевидения, информатики, земли для обеспечения космической деятельности, земли обороны, безопасности и земли иного специального назначения	Автомобильный транспорт. 7.2	Тверская область, Калининский р-н	Собственность	Россия	1532	74 405	Раздел с сохранением исходного земельного участка в измененных границах	
18	69:10:0000026	69:10:0000026:3У2	Не установлена	Не определен	Земли промышленности, энергетики, транспорта, связи, радиовещания, телевидения, информатики, земли для обеспечения космической деятельности, земли обороны, безопасности и земли иного специального назначения	Автомобильный транспорт. 7.2	Тверская область, Калининский район	не зарегистрировано	Нераспределенная государственная собственность	3425	-	Образование из земель, находящихся в государственной или муниципальной собственности	
19	69:10:0000026:249	69:10:0000026:249:3У1	Земли сельскохозяйственного назначения	Для сельскохозяйственного производства	Земли промышленности, энергетики, транспорта, связи, радиовещания, телевидения, информатики, земли для обеспечения космической деятельности, земли обороны, безопасности и земли иного специального назначения	Автомобильный транспорт. 7.2	Тверская область , Калининский р-н	Собственность	Российская Федерация	32280	182 045	Раздел с сохранением исходного земельного участка в измененных границах	пересечение с 69:10:0000026:1131 (временный)
20	69:10:0000026:250	69:10:0000026:250:3У1/1	Земли сельскохозяйственного назначения	Для сельскохозяйственного производства	Земли промышленности, энергетики, транспорта, связи, радиовещания, телевидения, информатики, земли для обеспечения космической деятельности, земли обороны, безопасности и земли иного специального назначения	Автомобильный транспорт. 7.2	установлено относительно ориентира, расположенного в границах участка. Почтовый адрес ориентира: Тверская область, р-н Калининский, с/п Эммаусское, земельные участки в границах земель ГНИУ ВНИИМЗ	Собственность	Российская Федерация	85510	411 111	Раздел с сохранением исходного земельного участка в измененных границах	
21	69:10:0000026:1136	69:10:0000026:1136:3У1/4	Земли лесного фонда	Для ведения лесного хозяйства	Земли промышленности, энергетики, транспорта, связи, радиовещания, телевидения, информатики, земли для обеспечения космической деятельности, земли обороны, безопасности и земли иного специального назначения	Автомобильный транспорт. 7.2	установлено относительно ориентира, расположенного в границах участка. Почтовый адрес ориентира: земельный участок расположен на территории Калининского района и г Твери , леса ранее находившиеся во владении ГНИУ ВНИИМЗ, Госкозавод «Волжский», Красногорское участковое лесничество квартала № 14-15, 18, 19-23	Собственность	Российская Федерация	10588	94 720	Раздел с сохранением исходного земельного участка в измененных границах	

№ на схеме	Кадастровый номер существующего земельного участка/кадастрового квартала	Условное обозначение образуемого (измененного) земельного участка	Исходная категория земельного участка	Исходный вид разрешенного использования образуемого/измененного земельного участка	Устанавливаемая категория земельного участка	Вид разрешенного использования образуемых земельных участков по классификатору основного/вспомогательного	Адрес (местоположение, наименование лесничества, участкового лесничества, номер лесного квартала)	Вид права	Правообладатель	Площадь образуемых и измененных земельных участков в их частей, кв. м	Площадь существующего земельного участка, кв. м	Способ образования земельного участка	Примечание
22	69:10:0000026:250	69:10:0000026:250:3У1/2	Земли сельскохозяйственного назначения	Для сельскохозяйственного производства	Земли промышленности, энергетики, транспорта, связи, радиовещания, телевидения, информатики, земли для обеспечения космической деятельности, земли обороны, безопасности и земли иного специального назначения	Автомобильный транспорт. 7.2	установлено относительно ориентира, расположенного в границах участка. Почтовый адрес ориентира: Тверская область, р-н Калининский, с/п Эммаусское, земельные участки в границах земель ГНИУ ВНИИМЗ	Собственность	Российская Федерация	23452	411 111	Раздел с сохранением исходного земельного участка в измененных границах	
23	69:10:0000026:1136	69:10:0000026:1136:3У1/5	Земли лесного фонда	Для ведения лесного хозяйства	Земли промышленности, энергетики, транспорта, связи, радиовещания, телевидения, информатики, земли для обеспечения космической деятельности, земли обороны, безопасности и земли иного специального назначения	Автомобильный транспорт. 7.2	установлено относительно ориентира, расположенного в границах участка. Почтовый адрес ориентира: земельный участок расположен на территории Калининского района и г Твери , леса ранее находившиеся во владении ГНИУ ВНИИМЗ, Госконваод «Волжский», Красногорское участковое лесничество кварталы № 14-15, 18, 19-23	Собственность	Российская Федерация	18949	94 720	Раздел с сохранением исходного земельного участка в измененных границах	
24	69:10:0000000:262	69:10:0000000:262:3У2	Земли лесного фонда	Для ведения лесного хозяйства	Земли промышленности, энергетики, транспорта, связи, радиовещания, телевидения, информатики, земли для обеспечения космической деятельности, земли обороны, безопасности и земли иного специального назначения	Автомобильный транспорт. 7.2	Тверская область, земельный участок расположен на территории Калининского района и г Твери , леса ранее находившиеся во владении ГНИУ ВНИИМЗ, Госконваод «Волжский», Красногорское участковое лесничество кварталы № 14-15, 18, 19-23.	Собственность, аренда	Российская Федерация, "Тверская лесохозяйственная компания"	154	7 302 896	Раздел с сохранением исходного земельного участка в измененных границах	
25	69:10:0000026:253	69:10:0000026:253:3У1	Земли сельскохозяйственного назначения	Для сельскохозяйственного производства	Земли промышленности, энергетики, транспорта, связи, радиовещания, телевидения, информатики, земли для обеспечения космической деятельности, земли обороны, безопасности и земли иного специального назначения	Автомобильный транспорт. 7.2	установлено относительно ориентира, расположенного в границах участка. Почтовый адрес ориентира: Тверская обл, р-н Калининский, с/пос Эммаусское, земельные участки в границах земель ГНИУ ВНИИМЗ	Собственность	Российская Федерация	64711	283 614	Раздел с сохранением исходного земельного участка в измененных границах	
26	69:10:0000026:339	69:10:0000026:339:3У1	Земли сельскохозяйственного назначения	Для сельскохозяйственного производства	Земли промышленности, энергетики, транспорта, связи, радиовещания, телевидения, информатики, земли для обеспечения космической деятельности, земли обороны, безопасности и земли иного специального назначения	Автомобильный транспорт. 7.2	установлено относительно ориентира, расположенного за пределами участка. Ориентир жилой дом. Участок находится примерно в 2000 м от ориентира по направлению на юго-запад от ориентира. Почтовый адрес ориентира: Тверская область, р-н. Калининский, с/п. Эммаусское, д. Новое Семеновское, д. 8	Собственность	Российская Федерация	69042	142 343	Раздел с сохранением исходного земельного участка в измененных границах	пересечение с 69:10:0000026:1134 (временный)
26.1	69:10:0000026:1148	69:10:0000026:1148:3У1/2	Земли населённых пунктов	Для жилищного строительства, в том числе для комплексного освоения в целях жилищного строительства	Земли населённых пунктов	Земельные участки (территории) общего пользования 12.0	установлено относительно ориентира, расположенного за пределами участка. Ориентир жилой дом. Участок находится примерно в 2000 м от ориентира по направлению на юго-запад. Почтовый адрес ориентира: Тверская область, Калининский р-н, с/п Эммаусское, д. Новое Семеновское, д. 8	Собственность	Российская Федерация	15	460000	Раздел с сохранением исходного земельного участка в измененных границах	
27	69:10:0000026:1148	69:10:0000026:1148:3У1/1	Земли населённых пунктов	для жилищного строительства, в том числе для комплексного освоения в целях жилищного строительства	Земли населённых пунктов	Земельные участки (территории) общего пользования 12.0	установлено относительно ориентира, расположенного за пределами участка. Ориентир жилой дом. Участок находится примерно в 2000 м от ориентира по направлению на юго-запад. Почтовый адрес ориентира: Тверская область, Калининский р-н, с/п Эммаусское, д. Новое Семеновское, д. 8	Собственность	Российская Федерация	2873	460000	Раздел с сохранением исходного земельного участка в измененных границах	
28	69:10:0000026:1149	69:10:0000026:1149:3У1/1	Земли населённых пунктов	для жилищного строительства, в том числе для комплексного освоения в целях жилищного строительства	Земли населённых пунктов	Земельные участки (территории) общего пользования 12.0	установлено относительно ориентира, расположенного за пределами участка. Ориентир жилой дом. Участок находится примерно в 2000 м от ориентира по направлению на юго-запад. Почтовый адрес ориентира: Тверская область, Калининский р-н, с/п Эммаусское, д. Новое Семеновское, д. 8	Собственность	Российская Федерация	43	248 182	Раздел с сохранением исходного земельного участка в измененных границах	
28.1	69:10:0000026:1149	69:10:0000026:1149:3У1/3	Земли населённых пунктов	Для садоводства	Земли населённых пунктов	Земельные участки (территории) общего пользования 12.0	установлено относительно ориентира, расположенного за пределами участка. Ориентир жилой дом. Участок находится примерно в 2000 м от ориентира по направлению на юго-запад. Почтовый адрес ориентира: Тверская область, Калининский р-н, с/п Эммаусское, д. Новое Семеновское, д. 8	Собственность	Российская Федерация	10178	248 182	Раздел с сохранением исходного земельного участка в измененных границах	
29	69:10:0000026:1149	69:10:0000026:1149:3У1/2	Земли населённых пунктов	Для садоводства	Земли населённых пунктов	Земельные участки (территории) общего пользования 12.0	установлено относительно ориентира, расположенного за пределами участка. Ориентир жилой дом. Участок находится примерно в 2000 м от ориентира по направлению на юго-запад. Почтовый адрес ориентира: Тверская область, Калининский р-н, с/п Эммаусское, д. Новое Семеновское, д. 8	Собственность	Российская Федерация	66	248 182	Раздел с сохранением исходного земельного участка в измененных границах	
30	69:10:0000026:256	69:10:0000026:256:3У1	Земли сельскохозяйственного назначения	Для сельскохозяйственного производства	Земли промышленности, энергетики, транспорта, связи, радиовещания, телевидения, информатики, земли для обеспечения космической деятельности, земли обороны, безопасности и земли иного специального назначения	Автомобильный транспорт. 7.2	Тверская обл, р-н Калининский, с/п Эммаусское, д.Новое Семеновское, дом 8	Собственность	Российская Федерация	12446	918 734	Раздел с сохранением исходного земельного участка в измененных границах	

№ на схеме	Кадастровый номер существующего земельного участка/кадастрового квартала	Условное обозначение образуемого (измененного) земельного участка	Исходная категория земельного участка	Исходный вид разрешенного использования образуемого/измененного земельного участка	Устанавливаемая категория земельного участка	Вид разрешенного использования образуемых земельных участков по классификатору основного/вспомогательного	Адрес (местоположение, наименование лесничества, участкового лесничества, номер лесного квартала)	Вид права	Правообладатель	Площадь образуемых и измененных земельных участков и их частей, кв. м	Площадь существующего земельного участка, кв. м	Способ образования земельного участка	Примечание
31	69:10:0000026:1135	69:10:0000026:1135:3У1	Земли сельскохозяйственного назначения	Для сельскохозяйственного производства	Земли промышленности, энергетики, транспорта, связи, радиовещания, телевидения, информатики, земли для обеспечения космической деятельности, земли обороны, безопасности и земли иного специального назначения	Автомобильный транспорт. 7.2	установлено относительно ориентира, расположенного в границах участка. Почтовый адрес ориентира: обл Тверская, р-н Калининский, с/п Эммаусское, земельные участки в границах земель ГНИУ ВНИИМЗ	Собственность	Российская Федерация	10135	10 221	Раздел с сохранением исходного земельного участка в измененных границах	
32	69:10:0000026:1154	69:10:0000026:1154:3У1/1	Земли сельскохозяйственного назначения	Для сельскохозяйственного производства	Земли промышленности, энергетики, транспорта, связи, радиовещания, телевидения, информатики, земли для обеспечения космической деятельности, земли обороны, безопасности и земли иного специального назначения	Автомобильный транспорт. 7.2	обл Тверская , р-н Калининский, с/пос Эммаусское, в р-не д. Новое Семеновское	Собственность	Российская Федерация	382	54 791	Раздел с сохранением исходного земельного участка в измененных границах	
33	69:10:0000026:1154	69:10:0000026:1154:3У1/2	Земли сельскохозяйственного назначения	Для сельскохозяйственного производства	Земли промышленности, энергетики, транспорта, связи, радиовещания, телевидения, информатики, земли для обеспечения космической деятельности, земли обороны, безопасности и земли иного специального назначения	Автомобильный транспорт. 7.2	обл Тверская , р-н Калининский, с/пос Эммаусское, в р-не д. Новое Семеновское	Собственность	Российская Федерация	83	54 791	Раздел с сохранением исходного земельного участка в измененных границах	
34	69:10:0000026:1156	69:10:0000026:1156:3У1	Земли сельскохозяйственного назначения	Для сельскохозяйственного производства	Земли промышленности, энергетики, транспорта, связи, радиовещания, телевидения, информатики, земли для обеспечения космической деятельности, земли обороны, безопасности и земли иного специального назначения	Автомобильный транспорт. 7.2	установлено относительно ориентира, расположенного за пределами участка. Почтовый адрес ориентира: обл Тверская, р-н Калининский, с/пос Эммаусское, в р-не д. Новое Семеновское	Собственность	Российская Федерация	15	6 350	Раздел с сохранением исходного земельного участка в измененных границах	
35	69:10:0000026:1136	69:10:0000026:1136:3У1/6	Земли лесного фонда	Для ведения лесного хозяйства	Земли промышленности, энергетики, транспорта, связи, радиовещания, телевидения, информатики, земли для обеспечения космической деятельности, земли обороны, безопасности и земли иного специального назначения	Автомобильный транспорт. 7.2	установлено относительно ориентира, расположенного в границах участка. Почтовый адрес ориентира: земельный участок расположен на территории Калининского района и г Твери , леса ранее находившиеся во владении ГНИУ ВНИИМЗ, Госхоззавод «Волжский», Красногорское участковое лесничество квартала № 14-15, 18, 19-23	Собственность	Российская Федерация	7436	94 720	Раздел с сохранением исходного земельного участка в измененных границах	
36	69:10:0000026:997 (69:10:0000026:1132)	69:10:0000026:997:3У1 (69:10:0000026:1132)	Земли лесного фонда	Для ведения лесного хозяйства	Земли промышленности, энергетики, транспорта, связи, радиовещания, телевидения, информатики, земли для обеспечения космической деятельности, земли обороны, безопасности и земли иного специального назначения	Автомобильный транспорт. 7.2	установлено относительно ориентира, расположенного в границах участка. Почтовый адрес ориентира: обл. Тверская, г. Твери, Чуприяновское лесничество кварталы 1-31, 32 (кроме выдел 11, 12, 14), квартал 33 (кроме выдел 8-14), квартал 34-128	не зарегистрировано	Российская Федерация, Общество с ограниченной ответственностью "Тверская лесохозяйственная компания"	54481	79 143	Раздел с сохранением исходного земельного участка в измененных границах	Единое землепользование 69:10:0000026:997
37	69:10:0000000:260	69:10:0000000:260:3У1/1	Земли лесного фонда	Для ведения лесного хозяйства	Земли промышленности, энергетики, транспорта, связи, радиовещания, телевидения, информатики, земли для обеспечения космической деятельности, земли обороны, безопасности и земли иного специального назначения	Автомобильный транспорт. 7.2	обл. Тверская, г. Твери (Чуприяновское лесничество)	Собственность, аренда	Российская Федерация	3772	59 424 105	Раздел с сохранением исходного земельного участка в измененных границах	
38	69:10:0000000:260	69:10:0000000:260:3У1/2	Земли лесного фонда	Для ведения лесного хозяйства	Земли промышленности, энергетики, транспорта, связи, радиовещания, телевидения, информатики, земли для обеспечения космической деятельности, земли обороны, безопасности и земли иного специального назначения	Автомобильный транспорт. 7.2	обл. Тверская, г. Твери (Чуприяновское лесничество)	Собственность, аренда	Российская Федерация	2398	59 424 105	Раздел с сохранением исходного земельного участка в измененных границах	
39	69:10:0000026:1136	69:10:0000026:1136:3У1/7	Земли лесного фонда	Для ведения лесного хозяйства	Земли промышленности, энергетики, транспорта, связи, радиовещания, телевидения, информатики, земли для обеспечения космической деятельности, земли обороны, безопасности и земли иного специального назначения	Автомобильный транспорт. 7.2	установлено относительно ориентира, расположенного в границах участка. Почтовый адрес ориентира: земельный участок расположен на территории Калининского района и г Твери , леса ранее находившиеся во владении ГНИУ ВНИИМЗ, Госхоззавод «Волжский», Красногорское участковое лесничество квартала № 14-15, 18, 19-23	Собственность	Российская Федерация	1386	94 720	Раздел с сохранением исходного земельного участка в измененных границах	

№ на схеме	Кадастровый номер существующего земельного участка/кадастрового квартала	Условное обозначение образуемого (измененного) земельного участка	Исходная категория земельного участка	Исходный вид разрешенного использования образуемого/измененного земельного участка	Устанавливаемая категория земельного участка	Вид разрешенного использования образуемых земельных участков по классификатору основного/вспомогательного	Адрес (местоположение, наименование лесничества, участка лесничества, номер лесного квартала)	Вид права	Правообладатель	Площадь образуемых и измененных земельных участков и их частей, кв. м	Площадь существующего земельного участка, кв. м	Способ образования земельного участка	Примечание
40	69:10:0000026:508	69:10:0000026:508:3У1/1	Земли сельскохозяйственного назначения	Для садоводства	Земли промышленности, энергетики, транспорта, связи, радиовещания, телевидения, информатики, земли для обеспечения космической деятельности, земли обороны, безопасности и земли иного специального назначения	Автомобильный транспорт. 7.2	установлено относительно ориентира, расположенного за пределами участка. Ориентир жилой дом. Участок находится примерно в 90 м от ориентира по направлению на север. Почтовый адрес ориентира: Тверская область, Калининский р-н, с/п Эммаусское, д Старое Семеновское, д 42	Собственность	Российская Федерация	5946	1 140 096	Раздел с сохранением исходного земельного участка в измененных границах	
41	69:10:0000026:1136	69:10:0000026:1136:3У1/8	Земли лесного фонда	Для ведения лесного хозяйства	Земли промышленности, энергетики, транспорта, связи, радиовещания, телевидения, информатики, земли для обеспечения космической деятельности, земли обороны, безопасности и земли иного специального назначения	Автомобильный транспорт. 7.2	установлено относительно ориентира, расположенного в границах участка. Почтовый адрес ориентира: земельный участок расположен на территории Калининского района и г Твери , леса ранее находившиеся во владении ГНИУ ВНИИМЗ, Госхозавод «Волжский», Красногорское участковое лесничество квартала № 14-15, 18, 19-23	Собственность	Российская Федерация	2722	94 720	Раздел с сохранением исходного земельного участка в измененных границах	
42	69:10:0000000:262	69:10:0000000:262:3У3/1	Земли лесного фонда	Для ведения лесного хозяйства	Земли промышленности, энергетики, транспорта, связи, радиовещания, телевидения, информатики, земли для обеспечения космической деятельности, земли обороны, безопасности и земли иного специального назначения	Автомобильный транспорт. 7.2	Тверская область, земельный участок расположен на территории Калининского района и г Твери , леса ранее находившиеся во владении ГНИУ ВНИИМЗ, Госхозавод «Волжский», Красногорское участковое лесничество квартала № 14-15, 18, 19-23.	Собственность	Российская Федерация, "Тверская лесохозяйственная компания"	371	7 302 896	Раздел с сохранением исходного земельного участка в измененных границах	
43	69:10:0000000:262	69:10:0000000:262:3У3/2	Земли лесного фонда	Для ведения лесного хозяйства	Земли промышленности, энергетики, транспорта, связи, радиовещания, телевидения, информатики, земли для обеспечения космической деятельности, земли обороны, безопасности и земли иного специального назначения	Автомобильный транспорт. 7.2	Тверская область, земельный участок расположен на территории Калининского района и г Твери , леса ранее находившиеся во владении ГНИУ ВНИИМЗ, Госхозавод «Волжский», Красногорское участковое лесничество квартала № 14-15, 18, 19-23.	Собственность	Российская Федерация, "Тверская лесохозяйственная компания"	624	7 302 896	Раздел с сохранением исходного земельного участка в измененных границах	
44	69:10:0000026:508	69:10:0000026:508:3У1/2	Земли сельскохозяйственного назначения	Для садоводства	Земли промышленности, энергетики, транспорта, связи, радиовещания, телевидения, информатики, земли для обеспечения космической деятельности, земли обороны, безопасности и земли иного специального назначения	Автомобильный транспорт. 7.2	установлено относительно ориентира, расположенного за пределами участка. Ориентир жилой дом. Участок находится примерно в 90 м от ориентира по направлению на север. Почтовый адрес ориентира: Тверская область, Калининский р-н, с/п Эммаусское, д Старое Семеновское, д 42	Собственность	Российская Федерация	8207	1 140 096	Раздел с сохранением исходного земельного участка в измененных границах	
45	69:10:0000026:1136	69:10:0000026:1136:3У1/9	Земли лесного фонда	Для ведения лесного хозяйства	Земли промышленности, энергетики, транспорта, связи, радиовещания, телевидения, информатики, земли для обеспечения космической деятельности, земли обороны, безопасности и земли иного специального назначения	Автомобильный транспорт. 7.2	установлено относительно ориентира, расположенного в границах участка. Почтовый адрес ориентира: земельный участок расположен на территории Калининского района и г Твери , леса ранее находившиеся во владении ГНИУ ВНИИМЗ, Госхозавод «Волжский», Красногорское участковое лесничество квартала № 14-15, 18, 19-23	Собственность	Российская Федерация	5192	94 720	Раздел с сохранением исходного земельного участка в измененных границах	
45.1	69:10:0000000:262	69:10:0000000:262:3У6	Земли лесного фонда	Для ведения лесного хозяйства	Земли промышленности, энергетики, транспорта, связи, радиовещания, телевидения, информатики, земли для обеспечения космической деятельности, земли обороны, безопасности и земли иного специального назначения	Автомобильный транспорт. 7.2	Тверская область, земельный участок расположен на территории Калининского района и г Твери , леса ранее находившиеся во владении ГНИУ ВНИИМЗ, Госхозавод «Волжский», Красногорское участковое лесничество квартала № 14-15, 18, 19-23.	Собственность, аренда	Российская Федерация, "Тверская лесохозяйственная компания"	19	7 302 896	Раздел с сохранением исходного земельного участка в измененных границах	
46	69:10:0000026:508	69:10:0000026:508:3У1/3	Земли сельскохозяйственного назначения	Для садоводства	Земли промышленности, энергетики, транспорта, связи, радиовещания, телевидения, информатики, земли для обеспечения космической деятельности, земли обороны, безопасности и земли иного специального назначения	Автомобильный транспорт. 7.2	установлено относительно ориентира, расположенного за пределами участка. Ориентир жилой дом. Участок находится примерно в 90 м от ориентира по направлению на север. Почтовый адрес ориентира: Тверская область, Калининский р-н, с/п Эммаусское, д Старое Семеновское, д 42	Собственность	Российская Федерация	2525	1 140 096	Раздел с сохранением исходного земельного участка в измененных границах	
47	69:10:0000026:633	69:10:0000026:633:3У1	Земли сельскохозяйственного назначения	Для садоводства	Земли промышленности, энергетики, транспорта, связи, радиовещания, телевидения, информатики, земли для обеспечения космической деятельности, земли обороны, безопасности и земли иного специального назначения	Автомобильный транспорт. 7.2	установлено относительно ориентира, расположенного за пределами участка. Ориентир жилой дом. Участок находится примерно в 1610 м, по направлению на запад от ориентира. Почтовый адрес ориентира: Тверская область, р-н. Калининский, с/п. Эммаусское, д. Старое Семеновское, д. 42	Собственность	Российская Федерация	1460	5 996	Раздел с сохранением исходного земельного участка в измененных границах	

№ на схеме	Кадастровый номер существующего земельного участка/кадастрового квартала	Условное обозначение образуемого (измененного) земельного участка	Исходная категория земельного участка	Исходный вид разрешенного использования образуемого/измененного земельного участка	Устанавливаемая категория земельного участка	Вид разрешенного использования образуемых земельных участков по классификатору основного/вспомогательного	Адрес (местоположение, наименование лесничества, участкового лесничества, номер лесного квартала)	Вид права	Правообладатель	Площадь образуемых и измененных земельных участков в их частей, кв.м	Площадь существующего земельного участка, кв. м	Способ образования земельного участка	Примечание
57	69:10:0000026:627	69:10:0000026:627:3У1	Земли сельскохозяйственного назначения	Для садоводства	Земли промышленности, энергетики, транспорта, связи, радиовещания, телевидения, информатики, земли для обеспечения космической деятельности, земли обороны, безопасности и земли иного специального назначения	Автомобильный транспорт. 7.2	установлено относительно ориентира, расположенного за пределами участка. Ориентир жилой дом. Участок находится примерно в 1500 м, по направлению на запад от ориентира. Почтовый адрес ориентира: Тверская область, р-н. Калининский, с/п. Эммаусское, д. Старое Семеновское, д. 42	Собственность	Российская Федерация	4781	6 416	Раздел с сохранением исходного земельного участка в измененных границах	
57.1	69:10:0000026:508	69:10:0000026:508:3У1/5	Земли сельскохозяйственного назначения	Для садоводства	Земли промышленности, энергетики, транспорта, связи, радиовещания, телевидения, информатики, земли для обеспечения космической деятельности, земли обороны, безопасности и земли иного специального назначения	Автомобильный транспорт. 7.2	установлено относительно ориентира, расположенного за пределами участка. Ориентир жилой дом. Участок находится примерно в 90 м от ориентира по направлению на север. Почтовый адрес ориентира: Тверская область, Калининский р-н, с/п Эммаусское, д. Старое Семеновское, д. 42	Собственность	Российская Федерация	496	1 140 096	Раздел с сохранением исходного земельного участка в измененных границах	
58	69:10:0000026:626	69:10:0000026:626:3У1	Земли сельскохозяйственного назначения	Для садоводства	Земли промышленности, энергетики, транспорта, связи, радиовещания, телевидения, информатики, земли для обеспечения космической деятельности, земли обороны, безопасности и земли иного специального назначения	Автомобильный транспорт. 7.2	установлено относительно ориентира, расположенного за пределами участка. Ориентир жилой дом. Участок находится примерно в 1500 м, по направлению на запад от ориентира. Почтовый адрес ориентира: Тверская область, р-н. Калининский, с/п. Эммаусское, д. Старое Семеновское, д. 42	Собственность	Российская Федерация	5448	5 500	Раздел с сохранением исходного земельного участка в измененных границах	
59	69:10:0000026:625	69:10:0000026:625:3У1	Земли сельскохозяйственного назначения	Для садоводства	Земли промышленности, энергетики, транспорта, связи, радиовещания, телевидения, информатики, земли для обеспечения космической деятельности, земли обороны, безопасности и земли иного специального назначения	Автомобильный транспорт. 7.2	установлено относительно ориентира, расположенного за пределами участка. Ориентир жилой дом. Участок находится примерно в 1500 м, по направлению на запад от ориентира. Почтовый адрес ориентира: Тверская область, р-н. Калининский, с/п. Эммаусское, д. Старое Семеновское, д. 42	Собственность	Российская Федерация	4683	5 500	Раздел с сохранением исходного земельного участка в измененных границах	
60	69:10:0000026:624	69:10:0000026:624:3У1	Земли сельскохозяйственного назначения	Для садоводства	Земли промышленности, энергетики, транспорта, связи, радиовещания, телевидения, информатики, земли для обеспечения космической деятельности, земли обороны, безопасности и земли иного специального назначения	Автомобильный транспорт. 7.2	установлено относительно ориентира, расположенного за пределами участка. Ориентир жилой дом. Участок находится примерно в 1500 м, по направлению на запад от ориентира. Почтовый адрес ориентира: Тверская область, р-н. Калининский, с/п. Эммаусское, д. Старое Семеновское, д. 42	Собственность	Российская Федерация	2104	6 000	Раздел с сохранением исходного земельного участка в измененных границах	
61	69:10:0000026:508	69:10:0000026:508:3У1/6	Земли сельскохозяйственного назначения	Для сельскохозяйственного производства	Земли промышленности, энергетики, транспорта, связи, радиовещания, телевидения, информатики, земли для обеспечения космической деятельности, земли обороны, безопасности и земли иного специального назначения	Автомобильный транспорт. 7.2	установлено относительно ориентира, расположенного за пределами участка. Ориентир жилой дом. Участок находится примерно в 90 м от ориентира по направлению на север. Почтовый адрес ориентира: Тверская область, Калининский р-н, с/п Эммаусское, д. Старое Семеновское, д. 42	Собственность	Российская Федерация	4058	1140096	Раздел с сохранением исходного земельного участка в измененных границах	
62	69:10:0000018:1879	69:10:0000018:1879:3У1	Земли населенных пунктов	Для жилищного строительства	Земли населенных пунктов	Земельные участки (территории) общего пользования 12.0	установлено относительно ориентира, расположенного в границах участка. Почтовый адрес ориентира: Тверская область, р-н. Калининский, с/п. Кабулковское, д. Орша	Собственность	Публичное акционерное общество "МЕЖТОПЭНЕРГБАНК"	2920	10 000	Раздел существующего земельного участка	пересечение с 69:10:0000018:2342 (статус временный)
63	69:10:0000018:1880	69:10:0000018:1880:3У1	Земли населенных пунктов	Для жилищного строительства	Земли населенных пунктов	Земельные участки (территории) общего пользования 12.0	установлено относительно ориентира, расположенного в границах участка. Почтовый адрес ориентира: Тверская область, р-н. Калининский, с/п. Кабулковское, д. Орша	Собственность	Публичное акционерное общество "МЕЖТОПЭНЕРГБАНК"	2996	10 000	Раздел существующего земельного участка	пересечение с 69:10:0000018:2347 (статус временный)
64	69:10:0000018:1414	69:10:0000018:1414:3У1	Земли сельскохозяйственного назначения	Для сельскохозяйственного производства	Земли промышленности, энергетики, транспорта, связи, радиовещания, телевидения, информатики, земли для обеспечения космической деятельности, земли обороны, безопасности и земли иного специального назначения	Автомобильный транспорт. 7.2	установлено относительно ориентира, расположенного за пределами участка. Ориентир д. Орша. Участок находится примерно в 150 м, по направлению на восток от ориентира. Почтовый адрес ориентира: Тверская область, р-н. Калининский, с/п. Кабулковское, д. Орша	Аренда	Общество с ограниченной ответственностью "Оршинские зори"	16420	63 584	Раздел существующего земельного участка	пересечение с 69:10:0000018:2314 (статус временный), 69:10:0000018:2312 (статус временный), 69:10:0000018:2311 (статус временный)
65	69:10:0000018:2176	69:10:0000018:2176:3У1	Земли населенных пунктов	Для жилищного строительства	Земли населенных пунктов	Земельные участки (территории) общего пользования 12.0	установлено относительно ориентира, расположенного в границах участка. Почтовый адрес ориентира: Тверская область, р-н. Калининский, с/п. Кабулковское, д. Орша	Собственность	Публичное акционерное общество "МЕЖТОПЭНЕРГБАНК"	623	3 713	Раздел существующего земельного участка	
66	69:10:0000018:2580	69:10:0000018:2580:3У1	Земли лесного фонда	Для ведения лесного хозяйства	Земли промышленности, энергетики, транспорта, связи, радиовещания, телевидения, информатики, земли для обеспечения космической деятельности, земли обороны, безопасности и земли иного специального назначения	Автомобильный транспорт. 7.2	верская область, Калининский район, Кабулковское сельское поселение, ГКУ "Тверское лесничество Тверской области", Первомайское участковое лесничество, лесные кварталы: 88-109, 113-139, 147-169 (леса, ранее находившиеся во владении СПК "Заборовский")	Собственность	Российская Федерация	4053	76 788 437	Раздел с сохранением исходного земельного участка в измененных границах	

№ на схеме	Кадастровый номер существующего земельного участка/кадастрового квартала	Условное обозначение образуемого (измененного) земельного участка	Исходная категория земельного участка	Исходный вид разрешенного использования образуемого/измененного земельного участка	Устанавливаемая категория земельного участка	Вид разрешенного использования образуемых земельных участков по классификатору основного/вспомогательного	Адрес (местоположение, наименование лесничества, участкового лесничества, номер лесного квартала)	Вид права	Правообладатель	Площадь образуемых и измененных земельных участков в их частей, кв.м	Площадь существующего земельного участка, кв. м	Способ образования земельного участка	Примечание
67	69:10:0000018	69:10:0000018:3У1	Не установлена	Не определен	Земли промышленности, энергетики, транспорта, связи, радиовещания, телевидения, информатики, земли для обеспечения космической деятельности, земли обороны, безопасности и земли иного специального назначения	Автомобильный транспорт. 7.2	Тверская область, Калининский район	не зарегистрировано	Неразграниченная государственная собственность	1303	-	Образование из земель, находящихся в государственной или муниципальной собственности	
68	69:10:0000018:1410	69:10:0000018:1410:3У1	Земли сельскохозяйственного назначения	Для сельскохозяйственного производства	Земли промышленности, энергетики, транспорта, связи, радиовещания, телевидения, информатики, земли для обеспечения космической деятельности, земли обороны, безопасности и земли иного специального назначения	Автомобильный транспорт. 7.2	установлено относительно ориентира, расположенного за пределами участка. Ориентир д. Орша. Участок находится примерно в 900 м, по направлению на восток от ориентира. Почтовый адрес ориентира: Тверская область, р-н. Калининский, с/п. Кабулковское, д. Орша	Собственность	Терентьева Наталья Николаевна	1901	55 000	Раздел существующего земельного участка	
69	69:10:0000018:2225	69:10:0000018:2225:3У1	Земли населённых пунктов	Для жилищного строительства	Земли населённых пунктов	Земельные участки (территории) общего пользования 12.0	установлено относительно ориентира, расположенного в границах участка. Почтовый адрес ориентира: Тверская область, Калининский район, Кабулковское сельское поселение, д.Орша	Собственность	Общество с ограниченной ответственностью "Оршинские зори"	4511	4 690	Раздел существующего земельного участка	Запрещение регистрации от 19.02.2020
70	69:10:0000018:2216	69:10:0000018:2216:3У1	Земли населённых пунктов	Для жилищного строительства	Земли населённых пунктов	Земельные участки (территории) общего пользования 12.0	установлено относительно ориентира, расположенного в границах участка. Почтовый адрес ориентира: Тверская область, Калининский район, Кабулковское сельское поселение, д.Орша	Собственность	Общество с ограниченной ответственностью "Оршинские зори"	1652	5 379	Раздел существующего земельного участка	Запрещение регистрации от 19.02.2020
71	69:10:0000018:2248	69:10:0000018:2248:3У1	Земли населённых пунктов	Для жилищного строительства	Земли населённых пунктов	Земельные участки (территории) общего пользования 12.0	Тверская область, Калининский район, Кабулковское сельское поселение, д.Орша	Собственность	Общество с ограниченной ответственностью "Оршинские зори"	22	8 638	Раздел существующего земельного участка	
72	69:10:0000018:2247	69:10:0000018:2247:3У1	Земли населённых пунктов	Для жилищного строительства	Земли населённых пунктов	Земельные участки (территории) общего пользования 12.0	Тверская область, Калининский район, Кабулковское сельское поселение, д.Орша	Собственность	Общество с ограниченной ответственностью "Оршинские зори"	13	7 478	Раздел существующего земельного участка	
73	69:10:0000018:2580	69:10:0000018:2580:3У13	Земли лесного фонда	Для ведения лесного хозяйства	Земли промышленности, энергетики, транспорта, связи, радиовещания, телевидения, информатики, земли для обеспечения космической деятельности, земли обороны, безопасности и земли иного специального назначения	Автомобильный транспорт. 7.2	установлено относительно ориентира, расположенного за пределами участка. Почтовый адрес ориентира: Тверская область, Калининский район, Кабулковское сельское поселение, ГКУ "Тверское лесничество Тверской области", Первомайское участковое лесничество, лесные кварталы: 88-109, 113-139, 147-169 (аса, ранее находившиеся во владении СПК "Заборовский")	Собственность	Российская Федерация	2806	76788437	Раздел с сохранением исходного земельного участка в измененных границах	
74	69:10:0000000:648	69:10:0000000:648:3У1/1	Земли лесного фонда	Для ведения лесного хозяйства	Земли промышленности, энергетики, транспорта, связи, радиовещания, телевидения, информатики, земли для обеспечения космической деятельности, земли обороны, безопасности и земли иного специального назначения	Автомобильный транспорт. 7.2	установлено относительно ориентира, расположенного в границах участка. Почтовый адрес ориентира: Тверская область, Калининский район, ГКУ "Тверское лесничество Тверской области", Савватское участковое лесничество, лесные кварталы 3,4, 7-39, 43-47,49-116.	Собственность, аренда	Российская Федерация, Общество с ограниченной ответственностью "Агропромсоюз"	3687	82331739	Раздел с сохранением исходного земельного участка в измененных границах	
75	69:10:0000018:2368	69:10:0000018:2368:3У1	Земли лесного фонда	Для ведения лесного хозяйства	Земли промышленности, энергетики, транспорта, связи, радиовещания, телевидения, информатики, земли для обеспечения космической деятельности, земли обороны, безопасности и земли иного специального назначения	Автомобильный транспорт. 7.2	Местоположение установлено относительно ориентира, расположенного в границах участка. Почтовый адрес ориентира: обл. Тверская, земельный участок расположен на территории Калининского района и г. Твери	не зарегистрировано	сведения отсутствуют	54105	60756	Раздел с сохранением исходного земельного участка в измененных границах	
76	69:10:0000000:648	69:10:0000000:648:3У1/2	Земли лесного фонда	Для ведения лесного хозяйства	Земли промышленности, энергетики, транспорта, связи, радиовещания, телевидения, информатики, земли для обеспечения космической деятельности, земли обороны, безопасности и земли иного специального назначения	Автомобильный транспорт. 7.2	установлено относительно ориентира, расположенного в границах участка. Почтовый адрес ориентира: Тверская область, Калининский район, ГКУ "Тверское лесничество Тверской области", Савватское участковое лесничество, лесные кварталы 3,4, 7-39, 43-47,49-116.	Собственность, аренда	Российская Федерация, Общество с ограниченной ответственностью "Агропромсоюз"	371	82331739	Раздел с сохранением исходного земельного участка в измененных границах	
77	69:10:0000000:648	69:10:0000000:648:3У1/3	Земли лесного фонда	Для ведения лесного хозяйства	Земли промышленности, энергетики, транспорта, связи, радиовещания, телевидения, информатики, земли для обеспечения космической деятельности, земли обороны, безопасности и земли иного специального назначения	Автомобильный транспорт. 7.2	установлено относительно ориентира, расположенного в границах участка. Почтовый адрес ориентира: Тверская область, Калининский район, ГКУ "Тверское лесничество Тверской области", Савватское участковое лесничество, лесные кварталы 3,4, 7-39, 43-47,49-116.	Собственность, аренда	Российская Федерация, Общество с ограниченной ответственностью "Агропромсоюз"	1380	82331739	Раздел с сохранением исходного земельного участка в измененных границах	
78	69:10:0000018:2580	69:10:0000018:2580:3У2	Земли лесного фонда	Для ведения лесного хозяйства	Земли промышленности, энергетики, транспорта, связи, радиовещания, телевидения, информатики, земли для обеспечения космической деятельности, земли обороны, безопасности и земли иного специального назначения	Автомобильный транспорт. 7.2	установлено относительно ориентира, расположенного за пределами участка. Почтовый адрес ориентира: Тверская область, Калининский район, Кабулковское сельское поселение, ГКУ "Тверское лесничество Тверской области", Первомайское участковое лесничество, лесные кварталы: 88-109, 113-139, 147-169 (аса, ранее находившиеся во владении СПК "Заборовский")	Собственность	Российская Федерация	24645	76788437	Раздел с сохранением исходного земельного участка в измененных границах	

№ на схеме	Кадастровый номер существующего земельного участка/кадастрового квартала	Условное обозначение образуемого (измененного) земельного участка	Исходная категория земельного участка	Исходный вид разрешенного использования образуемого/измененного земельного участка	Устанавливаемая категория земельного участка	Вид разрешенного использования образуемых земельных участков по классификатору основного/вспомогательного	Адрес (местоположение, наименование лесничества, участкового лесничества, номер лесного квартала)	Вид права	Правообладатель	Площадь образуемых и измененных земельных участков в их частей, кв. м	Площадь существующего земельного участка, кв. м	Способ образования земельного участка	Примечание
79	69:10:0000018	69:10:0000018:3У3	Земли лесного фонда	для ведения лесного хозяйства	Земли промышленности, энергетики, транспорта, связи, радиовещания, телевидения, информатики, земли для обеспечения космической деятельности, земли обороны, безопасности и земли иного специального назначения	Автомобильный транспорт. 7.2	Тверская область, Калининский район	Собственность	Российская Федерация	342	-	Раздел с сохранением исходного земельного участка в измененных границах	
80	69:10:0000018:2580	69:10:0000018:2580:3У3	Земли лесного фонда	Для ведения лесного хозяйства	Земли промышленности, энергетики, транспорта, связи, радиовещания, телевидения, информатики, земли для обеспечения космической деятельности, земли обороны, безопасности и земли иного специального назначения	Автомобильный транспорт. 7.2	установлено относительно ориентира, расположенного за пределами участка. Почтовый адрес ориентира: Тверская область, Калининский район, Кабулковское сельское поселение, ГКУ "Тверское лесничество Тверской области", Первомайское участковое лесничество, лесные кварталы: 88-109, 113-139, 147-169 (деса, ранее находившиеся во владении СПК "Заборовский")	Собственность	Российская Федерация	7800	76788437	Раздел с сохранением исходного земельного участка в измененных границах	
81	69:10:0000018:1057	69:10:0000018:1057:3У1	Земли сельскохозяйственного назначения	Для сельскохозяйственного производства	Земли промышленности, энергетики, транспорта, связи, радиовещания, телевидения, информатики, земли для обеспечения космической деятельности, земли обороны, безопасности и земли иного специального назначения	Автомобильный транспорт. 7.2	установлено относительно ориентира, расположенного за пределами участка. Ориентир д. Кабулково. Участок находится примерно в от ориентира по направлению на Участок находится примерно в 1880 м, по направлению на юго-запад от ориентира. Почтовый адрес ориентира: Тверская обл, р-н Калининский, с/п Кабулковское, с Кабулково	Собственность	Филинов Павел Леонидович	5967	62069	Раздел существующего земельного участка	
82	69:10:0000018:1058	69:10:0000018:1058:3У1	Земли сельскохозяйственного назначения	Для сельскохозяйственного производства	Земли промышленности, энергетики, транспорта, связи, радиовещания, телевидения, информатики, земли для обеспечения космической деятельности, земли обороны, безопасности и земли иного специального назначения	Автомобильный транспорт. 7.2	установлено относительно ориентира, расположенного за пределами участка. Ориентир д. Кабулково. Участок находится примерно в от ориентира по направлению на Участок находится примерно в 1840 м, по направлению на юго-запад от ориентира. Почтовый адрес ориентира: Тверская обл, р-н Калининский, с/п Кабулковское, с Кабулково	Собственность	Филинов Павел Леонидович	12749	62069	Раздел существующего земельного участка	
83	69:10:0000018	69:10:0000018:3У2	Не установлена	Не определен	Земли промышленности, энергетики, транспорта, связи, радиовещания, телевидения, информатики, земли для обеспечения космической деятельности, земли обороны, безопасности и земли иного специального назначения	Автомобильный транспорт. 7.2	Тверская область, Калининский район	не зарегистрировано	не зарегистрировано	166	-	Образование из земель, находящихся в государственной или муниципальной собственности	пересекает 69:10:0000018:2317 (временный)
84	69:10:0000018:1156	69:10:0000018:1156:3У1	Земли сельскохозяйственного назначения	Для сельскохозяйственного производства	Земли промышленности, энергетики, транспорта, связи, радиовещания, телевидения, информатики, земли для обеспечения космической деятельности, земли обороны, безопасности и земли иного специального назначения	Автомобильный транспорт. 7.2	установлено относительно ориентира, расположенного за пределами участка. Ориентир д. Крушицево. Участок находится примерно в от ориентира по направлению на Участок находится примерно в 1100 м, по направлению на северо-восток от ориентира. Почтовый адрес ориентира: Тверская обл, р-н Калининский, с/п Кабулковское, д Крушицево	Собственность	Павлов Владимир Евгеньевич	7264	31035	Раздел существующего земельного участка	пересечение с 69:10:0000018:2310 (временный)
85	69:10:0000018:1157	69:10:0000018:1157:3У1	Земли сельскохозяйственного назначения	Для сельскохозяйственного производства	Земли промышленности, энергетики, транспорта, связи, радиовещания, телевидения, информатики, земли для обеспечения космической деятельности, земли обороны, безопасности и земли иного специального назначения	Автомобильный транспорт. 7.2	установлено относительно ориентира, расположенного в границах участка. Ориентир д. Крушицево. Участок находится примерно в от ориентира по направлению на Участок находится примерно в 1200 м, по направлению на северо-восток от ориентира. Почтовый адрес ориентира: Тверская обл, р-н Калининский, с/п Кабулковское, д Крушицево	Собственность	Павлов Владимир Евгеньевич	10224	31035	Раздел существующего земельного участка	пересечение с 69:10:0000018:2345 (временный)
86	69:10:0000018:1199	69:10:0000018:1199:3У1	Земли сельскохозяйственного назначения	Для сельскохозяйственного производства	Земли промышленности, энергетики, транспорта, связи, радиовещания, телевидения, информатики, земли для обеспечения космической деятельности, земли обороны, безопасности и земли иного специального назначения	Автомобильный транспорт. 7.2	установлено относительно ориентира, расположенного за пределами участка. Ориентир д. Крушицево. Участок находится примерно в от ориентира по направлению на Участок находится примерно в 1200 м, по направлению на северо-восток от ориентира. Почтовый адрес ориентира: Тверская обл, р-н Калининский, с/п Кабулковское, д Крушицево	Собственность	Марфицына Лилия Николаевна	2028	62070	Раздел существующего земельного участка	
87	69:10:0000018:1216	69:10:0000018:1216:3У1	Земли сельскохозяйственного назначения	Для сельскохозяйственного производства	Земли промышленности, энергетики, транспорта, связи, радиовещания, телевидения, информатики, земли для обеспечения космической деятельности, земли обороны, безопасности и земли иного специального назначения	Автомобильный транспорт. 7.2	установлено относительно ориентира, расположенного за пределами участка. Ориентир д. Крушицево. Участок находится примерно в от ориентира по направлению на Участок находится примерно в 1360 м, по направлению на северо-восток от ориентира. Почтовый адрес ориентира: Тверская обл, р-н Калининский, с/п Кабулковское, д Крушицево	Собственность	Костина Наталья Геннадьевна	3982	28000	Раздел существующего земельного участка	пересечение с 69:10:0000018:2302 (временный)
88	69:10:0000018:1181	69:10:0000018:1181:3У1	Земли сельскохозяйственного назначения	Для сельскохозяйственного производства	Земли промышленности, энергетики, транспорта, связи, радиовещания, телевидения, информатики, земли для обеспечения космической деятельности, земли обороны, безопасности и земли иного специального назначения	Автомобильный транспорт. 7.2	установлено относительно ориентира, расположенного за пределами участка. Ориентир д. Крушицево. Участок находится примерно в от ориентира по направлению на Участок находится примерно в 1000 м, по направлению на северо-восток от ориентира. Почтовый адрес ориентира: Тверская обл, р-н Калининский, с/п Кабулковское, д Крушицево	Собственность	Голованова Вера Александровна	4998	31035	Раздел существующего земельного участка	пересечение с 69:10:0000018:2185 (временный)

№ на схеме	Кадастровый номер существующего земельного участка/кадастрового квартала	Условное обозначение образуемого (измененного) земельного участка	Исходная категория земельного участка	Исходный вид разрешенного использования образуемого/изменяемого земельного участка	Устанавливаемая категория земельного участка	Вид разрешенного использования образуемых земельных участков по классификатору основного/вспомогательного	Адрес (местоположение, наименование лесничества, участкавого лесничества, номер лесного квартала)	Вид права	Правообладатель	Площадь образуемых и изменяемых земельных участков и их частей, кв. м	Площадь существующего земельного участка, кв. м	Способ образования земельного участка	Примечание
89	69:10:0000018:1180	69:10:0000018:1180:3У1	Земли сельскохозяйственного назначения	Для сельскохозяйственного производства	Земли промышленности, энергетики, транспорта, связи, радиовещания, телевидения, информатики, земли для обеспечения космической деятельности, земли обороны, безопасности и земли иного специального назначения	Автомобильный транспорт. 7.2	установлено относительно ориентира, расположенного за пределами участка. Ориентир д. Крушево. Участок находится примерно в от ориентира по направлению на Участок находится примерно в 1000 м, по направлению на северо-восток от ориентира. Почтовый адрес ориентира: Тверская обл, р-н Калининский, с/п Кабулковское, д Крушево	Собственность	Полянина Валентина Александровна	2719	31035	Раздел существующего земельного участка	пересечение с 69:10:0000018:2191 (аренный)
90	69:10:0000018	69:10:0000018:3У4	Не установлена	Не определен	Земли промышленности, энергетики, транспорта, связи, радиовещания, телевидения, информатики, земли для обеспечения космической деятельности, земли обороны, безопасности и земли иного специального назначения	Автомобильный транспорт. 7.2	Тверская область, Калининский район	не зарегистрировано	не зарегистрировано	40378	-	Образование из земель, находящихся в государственной или муниципальной собственности	пересекает 69:10:0000018:2317 (аренный)
94	69:10:0000018	69:10:0000018:3У5	Не установлена	Не определен	Земли промышленности, энергетики, транспорта, связи, радиовещания, телевидения, информатики, земли для обеспечения космической деятельности, земли обороны, безопасности и земли иного специального назначения	Автомобильный транспорт. 7.2	Тверская область, Калининский район	не зарегистрировано	не зарегистрировано	77	-	Образование из земель, находящихся в государственной или муниципальной собственности	пересекает 69:10:0000018:2317 (аренный)
95	69:10:0000018:3227	69:10:0000018:3227:3У1	Земли сельскохозяйственного назначения	Для сельскохозяйственного производства	Земли промышленности, энергетики, транспорта, связи, радиовещания, телевидения, информатики, земли для обеспечения космической деятельности, земли обороны, безопасности и земли иного специального назначения	Автомобильный транспорт. 7.2	Российская Федерация, Тверская область, м.р-н Калининский, с.п. Кабулковское, ПСК "Заборовский"	Собственность	Производственный сельскохозяйственный кооператив "Заборовский"	2261	5 838	Раздел существующего земельного участка	
95.1	69:10:0000018:3227	69:10:0000018:3227:3У2	Земли сельскохозяйственного назначения	Для сельскохозяйственного производства	Земли промышленности, энергетики, транспорта, связи, радиовещания, телевидения, информатики, земли для обеспечения космической деятельности, земли обороны, безопасности и земли иного специального назначения	Автомобильный транспорт. 7.2	Российская Федерация, Тверская область, м.р-н Калининский, с.п. Кабулковское, ПСК "Заборовский"	Собственность	Производственный сельскохозяйственный кооператив "Заборовский"	57	5 838	Раздел существующего земельного участка	
96	69:10:0000018:3228	69:10:0000018:3228:3У1	Земли сельскохозяйственного назначения	Для сельскохозяйственного производства	Земли промышленности, энергетики, транспорта, связи, радиовещания, телевидения, информатики, земли для обеспечения космической деятельности, земли обороны, безопасности и земли иного специального назначения	Автомобильный транспорт. 7.2	Российская Федерация, Тверская область, м.р-н Калининский, с.п. Кабулковское, ПСК "Заборовский"	Собственность	Производственный сельскохозяйственный кооператив "Заборовский"	220	167 836	Раздел существующего земельного участка	пересекает 69:10:0000018:2317 (аренный)
97	69:10:0000018:1176	69:10:0000018:1176:3У1/1	Земли сельскохозяйственного назначения	Для сельскохозяйственного производства	Земли промышленности, энергетики, транспорта, связи, радиовещания, телевидения, информатики, земли для обеспечения космической деятельности, земли обороны, безопасности и земли иного специального назначения	Автомобильный транспорт. 7.2	установлено относительно ориентира, расположенного за пределами участка. Ориентир д. Кабулково. Участок находится примерно в 900 м, по направлению на юго-запад от ориентира. Почтовый адрес ориентира: Тверская обл, р-н Калининский, с/п Кабулковское, д Кабулково	Собственность	Религиозная организация "Вознесенский Оршин женский монастырь Тверской и Калининской Епархии Русской Православной Церкви (Московский Патриархат)"	2120	642857	Раздел существующего земельного участка	
98	69:10:0000018:1176	69:10:0000018:1176:3У1/2	Земли сельскохозяйственного назначения	Для сельскохозяйственного производства	Земли промышленности, энергетики, транспорта, связи, радиовещания, телевидения, информатики, земли для обеспечения космической деятельности, земли обороны, безопасности и земли иного специального назначения	Автомобильный транспорт. 7.2	установлено относительно ориентира, расположенного за пределами участка. Ориентир д. Кабулково. Участок находится примерно в 900 м, по направлению на юго-запад от ориентира. Почтовый адрес ориентира: Тверская обл, р-н Калининский, с/п Кабулковское, д Кабулково	Собственность	Религиозная организация "Вознесенский Оршин женский монастырь Тверской и Калининской Епархии Русской Православной Церкви (Московский Патриархат)"	135665	642857	Раздел существующего земельного участка	
99	69:10:0000018:529	69:10:0000018:529:3У1	Земли сельскохозяйственного назначения	Для сельскохозяйственного производства	Земли промышленности, энергетики, транспорта, связи, радиовещания, телевидения, информатики, земли для обеспечения космической деятельности, земли обороны, безопасности и земли иного специального назначения	Автомобильный транспорт. 7.2	установлено относительно ориентира, расположенного в границах участка. Почтовый адрес ориентира: Тверская обл, р-н Калининский, с/пс Кабулковское, в районе с. Кабулково	Собственность, аренда	Тверская область, Общество с ограниченной ответственностью "Зернолемавод Савватеево"	9622	123570	Раздел существующего земельного участка	пересечение с 69:10:0000018:2304 (аренный)
100	69:10:0000018	69:10:0000018:3У7	Не установлена	Не определен	Земли промышленности, энергетики, транспорта, связи, радиовещания, телевидения, информатики, земли для обеспечения космической деятельности, земли обороны, безопасности и земли иного специального назначения	Автомобильный транспорт. 7.2	Тверская область, Калининский район	не зарегистрировано	не зарегистрировано	1064	-	Образование из земель, находящихся в государственной или муниципальной собственности	пересекает 69:10:0000018:2317 (аренный)

№ на схеме	Кадастровый номер существующего земельного участка/кадастрового квартала	Условное обозначение образуемого (именного) земельного участка	Исходная категория земельного участка	Исходный вид разрешенного использования образуемого/измененного земельного участка	Устанавливаемая категория земельного участка	Вид разрешенного использования образуемых земельных участков по классификатору основного/вспомогательного	Адрес (местоположение, наименование лесничества, участкового лесничества, номер лесного квартала)	Вид права	Правообладатель	Площадь образуемых и измененных земельных участков в их частей, кв. м	Площадь существующего земельного участка, кв. м	Способ образования земельного участка	Примечание
101	69:10:0000018	69:10:0000018:3У8	Не установлена	Не определен	Земли промышленности, энергетики, транспорта, связи, радиовещания, телевидения, информатики, земли для обеспечения космической деятельности, земли обороны, безопасности и земли иного специального назначения	Автомобильный транспорт. 7.2	Тверская область, Калининский район	не зарегистрировано	не зарегистрировано	13834	-	Образование из земель, находящихся в государственной или муниципальной собственности	пересекает 69:10:0000018:2317 (временный)
102	69:10:0000018:1399	69:10:0000018:1399	Земли сельскохозяйственного назначения	Для сельскохозяйственного производства	Земли промышленности, энергетики, транспорта, связи, радиовещания, телевидения, информатики, земли для обеспечения космической деятельности, земли обороны, безопасности и земли иного специального назначения	Автомобильный транспорт. 7.2	установлено относительно ориентира, расположенного в границах участка. Ориентир с. Каблуково. Участок находится примерно в 1500 м, по направлению на юго-запад от ориентира. Почтовый адрес ориентира: Тверская область, р-н. Калининский, с/п. Каблуковское, с. Каблуково	Собственность, аренда	Гребешков Вадим Вячеславович, Миронов Роман Юрьевич	27000	27000	Раздел существующего земельного участка	
103	69:10:0000018	69:10:0000018:3У9	Не установлена	Не определен	Земли промышленности, энергетики, транспорта, связи, радиовещания, телевидения, информатики, земли для обеспечения космической деятельности, земли обороны, безопасности и земли иного специального назначения	Автомобильный транспорт. 7.2	Тверская область, Калининский район	не зарегистрировано	не зарегистрировано	458	-	Образование из земель, находящихся в государственной или муниципальной собственности	пересекает 69:10:0000018:2317 (временный)
104	69:10:0000018:2580	69:10:0000018:2580:3У4	Земли лесного фонда	Для ведения лесного хозяйства	Земли промышленности, энергетики, транспорта, связи, радиовещания, телевидения, информатики, земли для обеспечения космической деятельности, земли обороны, безопасности и земли иного специального назначения	Автомобильный транспорт. 7.2	установлено относительно ориентира, расположенного за пределами участка. Почтовый адрес ориентира: Тверская область, Калининский район, Каблуковское сельское поселение, ГКУ "Тверское лесничество Тверской области", Первомайское участковое лесничество, лесные кварталы: 88-109, 113-139, 147-169 (леса, ранее находившиеся во владении СПК "Заборовский")	Собственность	Российская Федерация	48675	76788437	Раздел с сохранением исходного земельного участка в измененных границах	
105	69:10:0000018:1450	69:10:0000018:1450:3У1	Земли сельскохозяйственного назначения	Для сельскохозяйственного производства	Земли промышленности, энергетики, транспорта, связи, радиовещания, телевидения, информатики, земли для обеспечения космической деятельности, земли обороны, безопасности и земли иного специального назначения	Автомобильный транспорт. 7.2	установлено относительно ориентира, расположенного за пределами участка. Ориентир д. Каблуково. Участок находится примерно в 1300 м, по направлению на юго-запад от ориентира. Почтовый адрес ориентира: Тверская область, р-н. Калининский, с/п. Каблуковское, д. Каблуково	Собственность, аренда	Сурков Эдуард Александрович, Гребешков Вадим Вячеславович, Миронов Роман Юрьевич	43185	97200	Раздел существующего земельного участка	запрещение регистрации, переименование с 69:10:0000018:2189 (временный), переименование с 69:10:0000018:2188 (временный)
106	69:10:0000018:2580	69:10:0000018:2580:3У5	Земли лесного фонда	Для ведения лесного хозяйства	Земли промышленности, энергетики, транспорта, связи, радиовещания, телевидения, информатики, земли для обеспечения космической деятельности, земли обороны, безопасности и земли иного специального назначения	Автомобильный транспорт. 7.2	установлено относительно ориентира, расположенного за пределами участка. Почтовый адрес ориентира: Тверская область, Калининский район, Каблуковское сельское поселение, ГКУ "Тверское лесничество Тверской области", Первомайское участковое лесничество, лесные кварталы: 88-109, 113-139, 147-169 (леса, ранее находившиеся во владении СПК "Заборовский")	Собственность	Российская Федерация	96	76788437	Раздел с сохранением исходного земельного участка в измененных границах	
107	69:10:0000018:2580	69:10:0000018:2580:3У6	Земли лесного фонда	Для ведения лесного хозяйства	Земли промышленности, энергетики, транспорта, связи, радиовещания, телевидения, информатики, земли для обеспечения космической деятельности, земли обороны, безопасности и земли иного специального назначения	Автомобильный транспорт. 7.2	установлено относительно ориентира, расположенного за пределами участка. Почтовый адрес ориентира: Тверская область, Калининский район, Каблуковское сельское поселение, ГКУ "Тверское лесничество Тверской области", Первомайское участковое лесничество, лесные кварталы: 88-109, 113-139, 147-169 (леса, ранее находившиеся во владении СПК "Заборовский")	Собственность	Российская Федерация	2177	76788437	Раздел с сохранением исходного земельного участка в измененных границах	
109	69:10:0000018:2580	69:10:0000018:2580:3У7	Земли лесного фонда	Для ведения лесного хозяйства	Земли промышленности, энергетики, транспорта, связи, радиовещания, телевидения, информатики, земли для обеспечения космической деятельности, земли обороны, безопасности и земли иного специального назначения	Автомобильный транспорт. 7.2	установлено относительно ориентира, расположенного за пределами участка. Почтовый адрес ориентира: Тверская область, Калининский район, Каблуковское сельское поселение, ГКУ "Тверское лесничество Тверской области", Первомайское участковое лесничество, лесные кварталы: 88-109, 113-139, 147-169 (леса, ранее находившиеся во владении СПК "Заборовский")	Собственность	Российская Федерация	30764	76788437	Раздел с сохранением исходного земельного участка в измененных границах	
110	69:10:0000018	69:10:0000018:3У10	Земли лесного фонда	для ведения лесного хозяйства	Земли промышленности, энергетики, транспорта, связи, радиовещания, телевидения, информатики, земли для обеспечения космической деятельности, земли обороны, безопасности и земли иного специального назначения	Автомобильный транспорт. 7.2	Тверская область, Калининский район	Собственность	Российская Федерация	415	-	Раздел с сохранением исходного земельного участка в измененных границах	
111	69:10:0000018:2580	69:10:0000018:2580:3У8	Земли лесного фонда	Для ведения лесного хозяйства	Земли промышленности, энергетики, транспорта, связи, радиовещания, телевидения, информатики, земли для обеспечения космической деятельности, земли обороны, безопасности и земли иного специального назначения	Автомобильный транспорт. 7.2	установлено относительно ориентира, расположенного за пределами участка. Почтовый адрес ориентира: Тверская область, Калининский район, Каблуковское сельское поселение, ГКУ "Тверское лесничество Тверской области", Первомайское участковое лесничество, лесные кварталы: 88-109, 113-139, 147-169 (леса, ранее находившиеся во владении СПК "Заборовский")	Собственность	Российская Федерация	52052	76788437	Раздел с сохранением исходного земельного участка в измененных границах	

№ на схеме	Кадастровый номер существующего земельного участка/кадастрового квартала	Условное обозначение образуемого (измененного) земельного участка	Исходная категория земельного участка	Исходный вид разрешенного использования образуемого/изменяемого земельного участка	Устанавливаемая категория земельного участка	Вид разрешенного использования образуемых земельных участков по классификатору основного/вспомогательного	Адрес (местоположение, наименование лесничества, участкового лесничества, номер лесного квартала)	Вид права	Правообладатель	Площадь образуемых и изменяемых земельных участков и их частей, кв. м	Площадь существующего земельного участка, кв. м	Способ образования земельного участка	Примечание
112	69:10:0000018:2193	69:10:0000018:2193:3У1	Земли сельскохозяйственного назначения	Для сельскохозяйственного производства	Земли промышленности, энергетики, транспорта, связи, радиовещания, телевидения, информатики, земли для обеспечения космической деятельности, земли обороны, безопасности и земли иного специального назначения	Автомобильный транспорт. 7.2	установлено относительно ориентира, расположенного в границах участка. Почтовый адрес ориентира: Тверская область, р-н. Калининский, с/п. Кабулковское	Собственность	Краснощев Александр Дмитриевич	9386	11445	Раздел существующего земельного участка	
113	69:10:0000018	69:10:0000018:3У11	Не установлена	Не определен	Земли промышленности, энергетики, транспорта, связи, радиовещания, телевидения, информатики, земли для обеспечения космической деятельности, земли обороны, безопасности и земли иного специального назначения	Автомобильный транспорт. 7.2	Тверская область, Калининский район	не зарегистрировано	не зарегистрировано	247	-	Образование из земель, находящихся в государственной или муниципальной собственности	
114	69:10:0000018:2580	69:10:0000018:2580:3У9	Земли лесного фонда	Для ведения лесного хозяйства	Земли промышленности, энергетики, транспорта, связи, радиовещания, телевидения, информатики, земли для обеспечения космической деятельности, земли обороны, безопасности и земли иного специального назначения	Автомобильный транспорт. 7.2	установлено относительно ориентира, расположенного за пределами участка. Почтовый адрес ориентира: Тверская область, Калининский район, Кабулковское сельское поселение, ГКУ "Тверское лесничество Тверской области", Первомайское участковое лесничество, лесные кварталы: 88-109, 113-139, 147-169 (леса, ранее находившиеся во владении СПК "Заборовский")	Собственность	Российская Федерация	1656	76788437	Раздел с сохранением исходного земельного участка в измененных границах	
115	69:10:0000018:3211	69:10:0000018:3211:3У1	Земли сельскохозяйственного назначения	Для сельскохозяйственного производства	Земли промышленности, энергетики, транспорта, связи, радиовещания, телевидения, информатики, земли для обеспечения космической деятельности, земли обороны, безопасности и земли иного специального назначения	Автомобильный транспорт. 7.2	Российская Федерация, Тверская область, м.р-н Калининский, с.п. Кабулковское	Собственность	Краснощев Александр Дмитриевич	139	16 695	Раздел существующего земельного участка	
116	69:10:0000018	69:10:0000018:3У12	Не установлена	Не определен	Земли промышленности, энергетики, транспорта, связи, радиовещания, телевидения, информатики, земли для обеспечения космической деятельности, земли обороны, безопасности и земли иного специального назначения	Автомобильный транспорт. 7.2	Тверская область, Калининский район	не зарегистрировано	не зарегистрировано	1165	-	Образование из земель, находящихся в государственной или муниципальной собственности	
116.1	69:10:0000018	69:10:0000018:3У14	Земли лесного фонда	Для ведения лесного хозяйства	Земли промышленности, энергетики, транспорта, связи, радиовещания, телевидения, информатики, земли для обеспечения космической деятельности, земли обороны, безопасности и земли иного специального назначения	Автомобильный транспорт. 7.2	Тверская область, Калининский район	Собственность	Российская Федерация	105	-	Раздел с сохранением исходного земельного участка в измененных границах	
117	69:10:0000018:2580	69:10:0000018:2580:3У10	Земли лесного фонда	Для ведения лесного хозяйства	Земли промышленности, энергетики, транспорта, связи, радиовещания, телевидения, информатики, земли для обеспечения космической деятельности, земли обороны, безопасности и земли иного специального назначения	Автомобильный транспорт. 7.2	установлено относительно ориентира, расположенного за пределами участка. Почтовый адрес ориентира: Тверская область, Калининский район, Кабулковское сельское поселение, ГКУ "Тверское лесничество Тверской области", Первомайское участковое лесничество, лесные кварталы: 88-109, 113-139, 147-169 (леса, ранее находившиеся во владении СПК "Заборовский")	Собственность	Российская Федерация	2497	76788437	Раздел с сохранением исходного земельного участка в измененных границах	
119	69:10:0000018:2580	69:10:0000018:2580:3У11	Земли лесного фонда	Для ведения лесного хозяйства	Земли промышленности, энергетики, транспорта, связи, радиовещания, телевидения, информатики, земли для обеспечения космической деятельности, земли обороны, безопасности и земли иного специального назначения	Автомобильный транспорт. 7.2	установлено относительно ориентира, расположенного за пределами участка. Почтовый адрес ориентира: Тверская область, Калининский район, Кабулковское сельское поселение, ГКУ "Тверское лесничество Тверской области", Первомайское участковое лесничество, лесные кварталы: 88-109, 113-139, 147-169 (леса, ранее находившиеся во владении СПК "Заборовский")	Собственность	Российская Федерация	643	76788437	Раздел с сохранением исходного земельного участка в измененных границах	
120	69:10:0000019:391 (69:10:0000019:1064)	69:10:0000019:391:3У1 (69:10:0000019:1064)	Земли лесного фонда	Для ведения лесного хозяйства	Земли промышленности, энергетики, транспорта, связи, радиовещания, телевидения, информатики, земли для обеспечения космической деятельности, земли обороны, безопасности и земли иного специального назначения	Автомобильный транспорт. 7.2	установлено относительно ориентира, расположенного в границах участка. Почтовый адрес ориентира: Тверская область, р-н Калининский, с/п Кабулковское/Тверское лесничество, Первомайское участковое лесничество; леса, ранее находившиеся во владении СПК "Савваткьево")	Собственность, аренда	Российская Федерация, Общество с ограниченной ответственностью "Эльдорадо, Садоводческое некоммерческое товарищество "Озон", Открытое акционерное общество "МегаФон", Акционерное общество "Тверской комбинат строительных материалов № 2"	1251	1 470	Раздел с сохранением исходного земельного участка в измененных границах	Единое землепользование 69:10:0000019:391
121	69:10:0000019	69:10:0000019:3У1	Земли лесного фонда	для ведения лесного хозяйства	Земли промышленности, энергетики, транспорта, связи, радиовещания, телевидения, информатики, земли для обеспечения космической деятельности, земли обороны, безопасности и земли иного специального назначения	Автомобильный транспорт. 7.2	Тверская область, Калининский район	Собственность	Российская Федерация	250	-	Раздел с сохранением исходного земельного участка в измененных границах	

№ на схеме	Кадастровый номер существующего земельного участка/кадастрового квартала	Условное обозначение образуемого (измененного) земельного участка	Исходная категория земельного участка	Исходный вид разрешенного использования образуемого/измененного земельного участка	Устанавливаемая категория земельного участка	Вид разрешенного использования образуемых земельных участков по классификатору основного/вспомогательного	Адрес (местоположение, наименование лесничества, участкового лесничества, номер лесного квартала)	Вид права	Правообладатель	Площадь образуемых и изменяемых земельных участков в их частей, кв. м	Площадь существующего земельного участка, кв. м	Способ образования земельного участка	Примечание
122	69:10:0000019:391 (69:10:0000019:1074)	69:10:0000019:391:3Y2 (69:10:0000019:1074)	Земли лесного фонда	Для ведения лесного хозяйства	Земли промышленности, энергетики, транспорта, связи, радиовещания, телевидения, информатики, земли для обеспечения космической деятельности, земли обороны, безопасности и земли иного специального назначения	Автомобильный транспорт. 7.2	установлено относительно ориентира, расположенного в границах участка. Почтовый адрес ориентира: Тверская область, р-н Калининский, с/п Кабуловское Тверское лесничество, Первомайское участковое лесничество; леса, ранее находившиеся во владении СПК "Саватьево")	Собственность, аренда	Российская Федерация, Общество с ограниченной ответственностью "Эльдорадо. Садоводческое некоммерческое товарищество "Озон", Открытое акционерное общество "Метафон", Акционерное общество "Тверской комбинат строительных материалов № 2"	13888	17021	Раздел с сохранением исходного земельного участка в измененных границах	Единое землепользование 69:10:0000019:391
123	69:10:0000018:2580	69:10:0000018:2580:3Y12	Земли лесного фонда	Для ведения лесного хозяйства	Земли промышленности, энергетики, транспорта, связи, радиовещания, телевидения, информатики, земли для обеспечения космической деятельности, земли обороны, безопасности и земли иного специального назначения	Автомобильный транспорт. 7.2	установлено относительно ориентира, расположенного за пределами участка. Почтовый адрес ориентира: Тверская область, Калининский район, Кабуловское сельское поселение, ГКУ "Тверское лесничество Тверской области", Первомайское участковое лесничество, лесные кварталы: 88-109, 113-139, 147-169 (леса, ранее находившиеся во владении СПК "заборовский")	Собственность	Российская Федерация	84179	76788437	Раздел с сохранением исходного земельного участка в измененных границах	
124	69:10:0000000:648	69:10:0000000:648:3Y1/4	Земли лесного фонда	Для ведения лесного хозяйства	Земли промышленности, энергетики, транспорта, связи, радиовещания, телевидения, информатики, земли для обеспечения космической деятельности, земли обороны, безопасности и земли иного специального назначения	Автомобильный транспорт. 7.2	установлено относительно ориентира, расположенного в границах участка. Почтовый адрес ориентира: Тверская область, Калининский район, ГКУ "Тверское лесничество Тверской области", Саватьевское участковое лесничество, лесные кварталы 3,4, 7-39, 43-47,49-116.	Собственность, аренда	Российская Федерация, Общество с ограниченной ответственностью "Агропромсоюз"	58001	82331739	Раздел с сохранением исходного земельного участка в измененных границах	
125	69:10:0000000:637	69:10:0000000:637:3Y1/1	Земли лесного фонда	Для ведения лесного хозяйства	Земли промышленности, энергетики, транспорта, связи, радиовещания, телевидения, информатики, земли для обеспечения космической деятельности, земли обороны, безопасности и земли иного специального назначения	Автомобильный транспорт. 7.2	Тверская область, Калининский район, ГКУ "Тверское лесничество Тверской области", Оршинское участковое лесничество, лесные кварталы 1-57	Собственность, аренда	Российская Федерация, Общество с ограниченной ответственностью "Агропромсоюз"	68216	259177696	Раздел с сохранением исходного земельного участка в измененных границах	
126	69:10:0000020:543 (69:10:0000020:689)	69:10:0000020:543:3Y1 (69:10:0000020:689)	Земли лесного фонда	Для ведения лесного хозяйства	Земли промышленности, энергетики, транспорта, связи, радиовещания, телевидения, информатики, земли для обеспечения космической деятельности, земли обороны, безопасности и земли иного специального назначения	Автомобильный транспорт. 7.2	Тверская область, Калининский район, Авакумовское сельское поселение, (Тверское лесничество; Первомайское участковое лесничество; леса, ранее находившиеся во владении ФГУП учхоз "Сахарово")	собственность, аренда	Российская Федерация, Общество с ограниченной ответственностью "Эльдорадо"	63383	70281	Раздел с сохранением исходного земельного участка в измененных границах	Единое землепользование 69:10:0000020:543
127	69:10:0000020:543 (69:10:0000020:511)	69:10:0000020:543:3Y2 (69:10:0000020:511)	Земли лесного фонда	Не определен	Земли промышленности, энергетики, транспорта, связи, радиовещания, телевидения, информатики, земли для обеспечения космической деятельности, земли обороны, безопасности и земли иного специального назначения	Автомобильный транспорт. 7.2	Тверская область, Калининский район, Авакумовское сельское поселение, (Тверское лесничество; Первомайское участковое лесничество; леса, ранее находившиеся во владении ФГУП учхоз "Сахарово")	собственность, аренда	Российская Федерация, Общество с ограниченной ответственностью "Эльдорадо"	24	1013749	Раздел с сохранением исходного земельного участка в измененных границах	Единое землепользование 69:10:0000020:543
128	69:10:0000020:543 (69:10:0000020:511)	69:10:0000020:543:3Y3 (69:10:0000020:511)	Земли лесного фонда	Не определен	Земли промышленности, энергетики, транспорта, связи, радиовещания, телевидения, информатики, земли для обеспечения космической деятельности, земли обороны, безопасности и земли иного специального назначения	Автомобильный транспорт. 7.2	Тверская область, Калининский район, Авакумовское сельское поселение, (Тверское лесничество; Первомайское участковое лесничество; леса, ранее находившиеся во владении ФГУП учхоз "Сахарово")	собственность, аренда	Российская Федерация, Общество с ограниченной ответственностью "Эльдорадо"	229	1013749	Раздел с сохранением исходного земельного участка в измененных границах	Единое землепользование 69:10:0000020:543
129	69:10:0000020:500	69:10:0000020:500:3Y1/1	Земли сельскохозяйственного назначения	Для сельскохозяйственного производства	Земли промышленности, энергетики, транспорта, связи, радиовещания, телевидения, информатики, земли для обеспечения космической деятельности, земли обороны, безопасности и земли иного специального назначения	Автомобильный транспорт. 7.2	установлено относительно ориентира, расположенного в границах участка. Почтовый адрес ориентира: обл. Тверская, Калининский р-н, с/п Авакумовское, участки в границах земель ФГОУ ВПО "ТГСХА"	Собственность, Постоянное (бессрочное) пользование	Российская Федерация, Федеральное государственное образовательное учреждение высшего профессионального образования "Тверская государственная сельскохозяйственная академия"	25239	22046713	Раздел с сохранением исходного земельного участка в измененных границах	пересечение с 69:10:0000020:688 (временный)
130	69:10:0000020:500	69:10:0000020:500:3Y1/2	Земли сельскохозяйственного назначения	Для сельскохозяйственного производства	Земли промышленности, энергетики, транспорта, связи, радиовещания, телевидения, информатики, земли для обеспечения космической деятельности, земли обороны, безопасности и земли иного специального назначения	Автомобильный транспорт. 7.2	установлено относительно ориентира, расположенного в границах участка. Почтовый адрес ориентира: обл. Тверская, Калининский р-н, с/п Авакумовское, участки в границах земель ФГОУ ВПО "ТГСХА"	Собственность, Постоянное (бессрочное) пользование	Российская Федерация, Федеральное государственное образовательное учреждение высшего профессионального образования "Тверская государственная сельскохозяйственная академия"	10402	22046713	Раздел с сохранением исходного земельного участка в измененных границах	пересечение с 69:10:0000020:688 (временный)
131	69:10:0000020	69:10:0000020:3Y1	Не установлена	Не определен	Земли промышленности, энергетики, транспорта, связи, радиовещания, телевидения, информатики, земли для обеспечения космической деятельности, земли обороны, безопасности и земли иного специального назначения	Автомобильный транспорт. 7.2	Тверская область, Калининский район	не зарегистрировано	не зарегистрировано	1409	-	Образование из земель, находящихся в государственной или муниципальной собственности	

№ на схеме	Кадастровый номер существующего земельного участка/кадастрового квартала	Условное обозначение образуемого (измененного) земельного участка	Исходная категория земельного участка	Исходный вид разрешенного использования образуемого/измененного земельного участка	Устанавливаемая категория земельного участка	Вид разрешенного использования образуемых земельных участков по классификатору основного/вспомогательного	Адрес (местоположение, наименование лесничества, участкового лесничества, номер лесного квартала)	Вид права	Правообладатель	Площадь образуемых и изменяемых земельных участков в их частей, кв. м	Площадь существующего земельного участка, кв. м	Способ образования земельного участка	Примечание
132	69:10:0000020:500	69:10:0000020:500:3У1/3	Земли сельскохозяйственного назначения	Для сельскохозяйственного производства	Земли промышленности, энергетики, транспорта, связи, радиовещания, телевидения, информатики, земли для обеспечения космической деятельности, земли обороны, безопасности и земли иного специального назначения	Автомобильный транспорт. 7.2	установлено относительно ориентира, расположенного в границах участка. Почтовый адрес ориентира: обл. Тверская, Калининский р-н, с/п. Авакумовское, участки в границах земель ФГОУ ВПО "ТГСХА"	Собственность, Постоянное (бессрочное) пользование	Российская Федерация, Федеральное государственное образовательное учреждение высшего профессионального образования "Тверская государственная сельскохозяйственная академия"	60337	22046713	Раздел с сохранением исходного земельного участка в измененных границах	пересечение с 69:10:0000020:688 (временный)
133	69:10:0000020:543 (69:10:0000020:505)	69:10:0000020:543:3У4 (69:10:0000020:505)	Земли лесного фонда	Не определен	Земли промышленности, энергетики, транспорта, связи, радиовещания, телевидения, информатики, земли для обеспечения космической деятельности, земли обороны, безопасности и земли иного специального назначения	Автомобильный транспорт. 7.2	Тверская область, р-н. Калининский, с/п. Авакумовское, д. Калошино	собственность, аренда	Российская Федерация, Общество с ограниченной ответственностью "Элдрода"	1309	3 143 201	Раздел с сохранением исходного земельного участка в измененных границах	Единое землепользование 69:10:0000020:543
134	69:10:0000020	69:10:0000020:3У2	Земли лесного фонда	для ведения лесного хозяйства	Земли промышленности, энергетики, транспорта, связи, радиовещания, телевидения, информатики, земли для обеспечения космической деятельности, земли обороны, безопасности и земли иного специального назначения	Автомобильный транспорт. 7.2	Тверская область, Калининский район	Собственность	Российская Федерация	544	-	Раздел с сохранением исходного земельного участка в измененных границах	
135	69:10:0000020:543 (69:10:0000020:505)	69:10:0000020:543:3У5 (69:10:0000020:505)	Земли лесного фонда	Не определен	Земли промышленности, энергетики, транспорта, связи, радиовещания, телевидения, информатики, земли для обеспечения космической деятельности, земли обороны, безопасности и земли иного специального назначения	Автомобильный транспорт. 7.2	Тверская область, р-н. Калининский, с/п. Авакумовское, д. Калошино	собственность, аренда	Российская Федерация, Общество с ограниченной ответственностью "Элдрода"	18014	3 143 201	Раздел с сохранением исходного земельного участка в измененных границах	Единое землепользование 69:10:0000020:543
136	69:10:0000020:500	69:10:0000020:500:3У1/4	Земли сельскохозяйственного назначения	Для сельскохозяйственного производства	Земли промышленности, энергетики, транспорта, связи, радиовещания, телевидения, информатики, земли для обеспечения космической деятельности, земли обороны, безопасности и земли иного специального назначения	Автомобильный транспорт. 7.2	установлено относительно ориентира, расположенного в границах участка. Почтовый адрес ориентира: обл. Тверская, Калининский р-н, с/п. Авакумовское, участки в границах земель ФГОУ ВПО "ТГСХА"	Собственность, Постоянное (бессрочное) пользование	Российская Федерация, Федеральное государственное образовательное учреждение высшего профессионального образования "Тверская государственная сельскохозяйственная академия"	23133	22046713	Раздел с сохранением исходного земельного участка в измененных границах	пересечение с 69:10:0000020:688 (временный)
137	69:10:0000020:690	69:10:0000020:690:3У1	Земли лесного фонда	Не определен	Земли промышленности, энергетики, транспорта, связи, радиовещания, телевидения, информатики, земли для обеспечения космической деятельности, земли обороны, безопасности и земли иного специального назначения	Автомобильный транспорт. 7.2	Тверская область, р-н. Калининский, с/п. Авакумовское	Собственность	Российская Федерация	31758	59252	Раздел с сохранением исходного земельного участка в измененных границах	наложение на 69:10:0000020:505
138	69:10:0000000:637	69:10:0000000:637:3У1/2	Земли лесного фонда	Не определен	Земли промышленности, энергетики, транспорта, связи, радиовещания, телевидения, информатики, земли для обеспечения космической деятельности, земли обороны, безопасности и земли иного специального назначения	Автомобильный транспорт. 7.2	Тверская область, Калининский район, ГКУ "Тверское лесничество Тверской области", Оршинское участковое лесничество, лесные кварталы 1-57	Собственность, аренда	Российская Федерация, Общество с ограниченной ответственностью "Агропромсоюз"	35459	259177696	Раздел с сохранением исходного земельного участка в измененных границах	
139	69:10:0000000:493	69:10:0000000:493:3У1/1	Земли лесного фонда	Для ведения лесного хозяйства	Земли промышленности, энергетики, транспорта, связи, радиовещания, телевидения, информатики, земли для обеспечения космической деятельности, земли обороны, безопасности и земли иного специального назначения	Автомобильный транспорт. 7.2	установлено относительно ориентира, расположенного в границах участка. Почтовый адрес ориентира: обл. Тверская, р-н Калининский, СПК "Романовский", Тверское лесничество.	Собственность	Российская Федерация	55851	68171	Раздел с сохранением исходного земельного участка в измененных границах	наложение на 69:10:0000016:427
139.1	69:10:0000000:214 (69:10:0000016:427)	69:10:0000000:214:3У1 (69:10:0000016:427)	Земли лесного фонда	Для ведения лесного хозяйства	Земли промышленности, энергетики, транспорта, связи, радиовещания, телевидения, информатики, земли для обеспечения космической деятельности, земли обороны, безопасности и земли иного специального назначения	Автомобильный транспорт. 7.2	Обл.Тверская, р-н Калининский, СПК "Романовский", Тверское лесничество	Собственность	Российская Федерация	255	53 084 631	Раздел с сохранением исходного земельного участка в измененных границах	
140	69:10:0162301	69:10:0162301:3У1	Не установлена	Не определен	Земли промышленности, энергетики, транспорта, связи, радиовещания, телевидения, информатики, земли для обеспечения космической деятельности, земли обороны, безопасности и земли иного специального назначения	Автомобильный транспорт. 7.2	Тверская область, Калининский район	не зарегистрировано	не зарегистрировано	6648	-	Образование из земель, находящихся в государственной или муниципальной собственности	наложение на 69:10:0000000:506 (временный)

№ на схеме	Кадастровый номер существующего земельного участка/кадастрового квартала	Условное обозначение образуемого (измененного) земельного участка	Исходная категория земельного участка	Исходный вид разрешенного использования образуемого/измененного земельного участка	Устанавливаемая категория земельного участка	Вид разрешенного использования образуемых земельных участков по классификатору основного/вспомогательного	Адрес (местоположение, наименование лесничества, участкового лесничества, номер лесного квартала)	Вид права	Правообладатель	Площадь образуемых и изменяемых земельных участков в их частей, кв. м	Площадь существующего земельного участка, кв. м	Способ образования земельного участка	Примечание
141	69:10:0000000	69:10:0000000:3У1/1	Не установлена	Не определен	Земли промышленности, энергетики, транспорта, связи, радиовещания, телевидения, информатики, земли для обеспечения космической деятельности, земли обороны, безопасности и земли иного специального назначения	Автомобильный транспорт. 7.2	Тверская область, Калининский район	не зарегистрировано	не зарегистрировано	1153	-	Образование из земель, находящихся в государственной или муниципальной собственности	наложение на 69:10:0000000:506 (временный)
141.1	69:10:0000016:1210	69:10:0000016:1210:3У1	Земли сельскохозяйственного назначения	Для сельскохозяйственного производства	Земли промышленности, энергетики, транспорта, связи, радиовещания, телевидения, информатики, земли для обеспечения космической деятельности, земли обороны, безопасности и земли иного специального назначения	Автомобильный транспорт. 7.3	Российская Федерация, Тверская область, м.р-н Калининский, с.п. Славновское, в районе д. Помисово из земель СПК «Романовский»	Собственность	КукOLEVA Елена Анатольевна	20	24 300	Раздел существующего земельного участка	
142	69:10:0000016:777	69:10:0000016:777:3У1/1	Земли лесного фонда	Для ведения лесного хозяйства	Земли промышленности, энергетики, транспорта, связи, радиовещания, телевидения, информатики, земли для обеспечения космической деятельности, земли обороны, безопасности и земли иного специального назначения	Автомобильный транспорт. 7.2	установлено относительно ориентира, расположенного в границах участка. Почтовый адрес ориентира: Тверская обл, р-н Калининский, с/п Славновское, Тверское лесничество.	Собственность	Российская Федерация	7389	54560	Раздел с сохранением исходного земельного участка в измененных границах	наложение на 69:10:0000016:426
143	69:10:0000016	69:10:0000016:3У2	Не установлена	Не определен	Земли промышленности, энергетики, транспорта, связи, радиовещания, телевидения, информатики, земли для обеспечения космической деятельности, земли обороны, безопасности и земли иного специального назначения	Автомобильный транспорт. 7.2	Тверская область, Калининский район	не зарегистрировано	не зарегистрировано	10190	-	Образование из земель, находящихся в государственной или муниципальной собственности	наложение на 69:10:0000000:506 (временный)
143.1	69:10:0000016:1211	69:10:0000016:1211:3У1	Земли сельскохозяйственного назначения	Для сельскохозяйственного производства	Земли промышленности, энергетики, транспорта, связи, радиовещания, телевидения, информатики, земли для обеспечения космической деятельности, земли обороны, безопасности и земли иного специального назначения	Автомобильный транспорт. 7.3	Российская Федерация, Тверская область, м.р-н Калининский, с.п. Славновское, в районе д. Помисово из земель СПК «Романовский»	Собственность	КукOLEVA Елена Анатольевна	7523	57 800	Раздел существующего земельного участка	
144	69:10:0000016	69:10:0000016:1214	Не установлена	Не определен	Земли промышленности, энергетики, транспорта, связи, радиовещания, телевидения, информатики, земли для обеспечения космической деятельности, земли обороны, безопасности и земли иного специального назначения	Автомобильный транспорт. 7.4	Тверская область, Калининский район	не зарегистрировано	Незакрепленная государственная собственность	637	-	Образование из земель, находящихся в государственной или муниципальной собственности	наложение на 69:10:0000000:506 (временный)
145	69:10:0000016:777	69:10:0000016:777:3У1/2	Земли лесного фонда	Для ведения лесного хозяйства	Земли промышленности, энергетики, транспорта, связи, радиовещания, телевидения, информатики, земли для обеспечения космической деятельности, земли обороны, безопасности и земли иного специального назначения	Автомобильный транспорт. 7.2	установлено относительно ориентира, расположенного в границах участка. Почтовый адрес ориентира: Тверская обл, р-н Калининский, с/п Славновское, Тверское лесничество.	Собственность	Российская Федерация	2965	54560	Раздел с сохранением исходного земельного участка в измененных границах	наложение на 69:10:0000016:426
146	69:10:0000016:653	69:10:0000016:653:3У1	Земли сельскохозяйственного назначения	Для сельскохозяйственного производства	Земли промышленности, энергетики, транспорта, связи, радиовещания, телевидения, информатики, земли для обеспечения космической деятельности, земли обороны, безопасности и земли иного специального назначения	Автомобильный транспорт. 7.2	установлено относительно ориентира, расположенного за пределами участка. Ориентир д. Помисово. Участок находится примерно в 0т ориентира по направлению на Участок находится примерно в 1190 м, по направлению на юго-запад от ориентира. Почтовый адрес ориентира: Тверская область, р-н. Калининский, с/п. Славновское, д. Помисово	Собственность	Общество с ограниченной ответственностью "Снежный барс-Т"	472	4182	Раздел существующего земельного участка	пересечение с 69:10:0000016:766 (временный)
147	69:10:0000016:321	69:10:0000016:321:3У1	Земли сельскохозяйственного назначения	Для сельскохозяйственного производства	Земли промышленности, энергетики, транспорта, связи, радиовещания, телевидения, информатики, земли для обеспечения космической деятельности, земли обороны, безопасности и земли иного специального назначения	Автомобильный транспорт. 7.2	установлено относительно ориентира, расположенного в границах участка. Почтовый адрес ориентира: Тверская обл, р-н Калининский, с/п Славновское	Собственность	Краснощек Александр Дмитриевич, Бруй Юлия Александровна	5459	26000	Раздел существующего земельного участка	пересечение с 69:10:0000016:773 (временный)
148	69:10:0000016:777	69:10:0000016:777:3У1/3	Земли лесного фонда	Для ведения лесного хозяйства	Земли промышленности, энергетики, транспорта, связи, радиовещания, телевидения, информатики, земли для обеспечения космической деятельности, земли обороны, безопасности и земли иного специального назначения	Автомобильный транспорт. 7.2	установлено относительно ориентира, расположенного в границах участка. Почтовый адрес ориентира: Тверская обл, р-н Калининский, с/п Славновское, Тверское лесничество.	Собственность	Российская Федерация	11814	54560	Раздел с сохранением исходного земельного участка в измененных границах	наложение на 69:10:0000016:426

№ на схеме	Кадастровый номер существующего земельного участка/кадастрового квартала	Условное обозначение образуемого (измененного) земельного участка	Исходная категория земельного участка	Исходный вид разрешенного использования образуемого/измененного земельного участка	Устанавливаемая категория земельного участка	Вид разрешенного использования образуемых земельных участков по классификатору основного/вспомогательного	Адрес (местоположение, наименование лесничества, участкового лесничества, номер лесного квартала)	Вид права	Правообладатель	Площадь образуемых и изменяемых земельных участков в их частей, кв. м	Площадь существующего земельного участка, кв. м	Способ образования земельного участка	Примечание
149	69:10:0000016:316	69:10:0000016:316:3У1	Земли сельскохозяйственного назначения	Для сельскохозяйственного производства	Земли промышленности, энергетики, транспорта, связи, радиовещания, телевидения, информатики, земли для обеспечения космической деятельности, земли обороны, безопасности и земли иного специального назначения	Автомобильный транспорт. 7.2	установлено относительно ориентира, расположенного в границах участка. Почтовый адрес ориентира: Тверская обл, р-н Калининский, с/п Славновское	Собственность	Краснощек Александр Дмитриевич, Бруй Юлия Александровна	11551	42000	Раздел существующего земельного участка	пересечение с 69:10:0000016:772 (временный)
150	69:10:0000016:777	69:10:0000016:777:3У1/4	Земли лесного фонда	Для ведения лесного хозяйства	Земли промышленности, энергетики, транспорта, связи, радиовещания, телевидения, информатики, земли для обеспечения космической деятельности, земли обороны, безопасности и земли иного специального назначения	Автомобильный транспорт. 7.2	установлено относительно ориентира, расположенного в границах участка. Почтовый адрес ориентира: Тверская обл, р-н Калининский, с/п Славновское, Тверское лесничество.	Собственность	Российская Федерация	19902	54560	Раздел с сохранением исходного земельного участка в измененных границах	наложение на 69:10:0000016:426
151	69:10:0000016	69:10:0000016:332	Земли лесного фонда	для ведения лесного хозяйства	Земли промышленности, энергетики, транспорта, связи, радиовещания, телевидения, информатики, земли для обеспечения космической деятельности, земли обороны, безопасности и земли иного специального назначения	Автомобильный транспорт. 7.2	Тверская область, Калининский район	Собственность	Российская Федерация	142	-	Раздел с сохранением исходного земельного участка в измененных границах	наложение на 69:10:0000000:506 (временный)
152	69:10:0000012:3262	69:10:0000012:3262:3У1	Земли лесного фонда	Для ведения лесного хозяйства	Земли промышленности, энергетики, транспорта, связи, радиовещания, телевидения, информатики, земли для обеспечения космической деятельности, земли обороны, безопасности и земли иного специального назначения	Автомобильный транспорт. 7.2	установлено относительно ориентира, расположенного в границах участка. Почтовый адрес ориентира: обл. Тверская, земельный участок расположен на территории Калининского района и г. Твери	Собственность	Российская Федерация	121627	157 086	Раздел с сохранением исходного земельного участка в измененных границах	
153	69:10:0000000:637	69:10:0000000:637:3У1/3	Земли лесного фонда	Для ведения лесного хозяйства	Земли промышленности, энергетики, транспорта, связи, радиовещания, телевидения, информатики, земли для обеспечения космической деятельности, земли обороны, безопасности и земли иного специального назначения	Автомобильный транспорт. 7.2	Тверская область, Калининский район, ГКУ "Тверское лесничество Тверской области", Оршинское участковое лесничество, лесные кварталы 1-57	Собственность, аренда	Российская Федерация, Общество с ограниченной ответственностью "Агропромсоюз"	26	259177696	Раздел с сохранением исходного земельного участка в измененных границах	
154	69:10:0000000:637	69:10:0000000:637:3У1/4	Земли лесного фонда	Для ведения лесного хозяйства	Земли промышленности, энергетики, транспорта, связи, радиовещания, телевидения, информатики, земли для обеспечения космической деятельности, земли обороны, безопасности и земли иного специального назначения	Автомобильный транспорт. 7.2	Тверская область, Калининский район, ГКУ "Тверское лесничество Тверской области", Оршинское участковое лесничество, лесные кварталы 1-57	Собственность, аренда	Российская Федерация, Общество с ограниченной ответственностью "Агропромсоюз"	71	259177696	Раздел с сохранением исходного земельного участка в измененных границах	
155	69:10:0000000:637	69:10:0000000:637:3У1/5	Земли лесного фонда	Для ведения лесного хозяйства	Земли промышленности, энергетики, транспорта, связи, радиовещания, телевидения, информатики, земли для обеспечения космической деятельности, земли обороны, безопасности и земли иного специального назначения	Автомобильный транспорт. 7.2	Тверская область, Калининский район, ГКУ "Тверское лесничество Тверской области", Оршинское участковое лесничество, лесные кварталы 1-57	Собственность, аренда	Российская Федерация, Общество с ограниченной ответственностью "Агропромсоюз"	17	259177696	Раздел с сохранением исходного земельного участка в измененных границах	
156	69:10:0000000:637	69:10:0000000:637:3У1/6	Земли лесного фонда	Для ведения лесного хозяйства	Земли промышленности, энергетики, транспорта, связи, радиовещания, телевидения, информатики, земли для обеспечения космической деятельности, земли обороны, безопасности и земли иного специального назначения	Автомобильный транспорт. 7.2/Объекты дорожного сервиса 4.9.1	Тверская область, Калининский район, ГКУ "Тверское лесничество Тверской области", Оршинское участковое лесничество, лесные кварталы 1-57	Собственность, аренда	Российская Федерация, Общество с ограниченной ответственностью "Агропромсоюз"	100001	259177696	Раздел с сохранением исходного земельного участка в измененных границах	
157	69:10:0000000:637	69:10:0000000:637:3У1/7	Земли лесного фонда	Для ведения лесного хозяйства	Земли промышленности, энергетики, транспорта, связи, радиовещания, телевидения, информатики, земли для обеспечения космической деятельности, земли обороны, безопасности и земли иного специального назначения	Автомобильный транспорт. 7.2/Объекты дорожного сервиса 4.9.1	Тверская область, Калининский район, ГКУ "Тверское лесничество Тверской области", Оршинское участковое лесничество, лесные кварталы 1-57	Собственность, аренда	Российская Федерация, Общество с ограниченной ответственностью "Агропромсоюз"	36168	259177696	Раздел с сохранением исходного земельного участка в измененных границах	
158	69:10:0000000:637	69:10:0000000:637:3У1/8	Земли лесного фонда	Для ведения лесного хозяйства	Земли промышленности, энергетики, транспорта, связи, радиовещания, телевидения, информатики, земли для обеспечения космической деятельности, земли обороны, безопасности и земли иного специального назначения	Автомобильный транспорт. 7.2/Объекты дорожного сервиса 4.9.1	Тверская область, Калининский район, ГКУ "Тверское лесничество Тверской области", Оршинское участковое лесничество, лесные кварталы 1-57	Собственность, аренда	Российская Федерация, Общество с ограниченной ответственностью "Агропромсоюз"	53765	259177696	Раздел с сохранением исходного земельного участка в измененных границах	

№ на схеме	Кадастровый номер существующего земельного участка/кадастрового квартала	Условное обозначение образуемого (измененного) земельного участка	Исходная категория земельного участка	Исходный вид разрешенного использования образуемого/измененного земельного участка	Устанавливаемая категория земельного участка	Вид разрешенного использования образуемых земельных участков по классификатору основного/вспомогательного	Адрес (местоположение, наименование лесничества, участкового лесничества, номер лесного квартала)	Вид права	Правообладатель	Площадь образуемых и измененных земельных участков в их частей, кв. м	Площадь существующего земельного участка, кв. м	Способ образования земельного участка	Примечание
159	69:10:0000012	69:10:0000012:3У1	Не установлена	Не определен	Земли промышленности, энергетики, транспорта, связи, радиовещания, телевидения, информатики, земли для обеспечения космической деятельности, земли обороны, безопасности и земли иного специального назначения	Автомобильный транспорт. 7.2/Объекты дорожного сервиса 4.9.1	Тверская область, Калининский район	не зарегистрировано	не зарегистрировано	10317	-	Образование из земель, находящихся в государственной или муниципальной собственности	
160	69:10:0000012:3169	69:10:0000012:3У2	Земли лесного фонда	Не определен	Земли промышленности, энергетики, транспорта, связи, радиовещания, телевидения, информатики, земли для обеспечения космической деятельности, земли обороны, безопасности и земли иного специального назначения	Автомобильный транспорт. 7.2	Тверская область, Калининский район	не зарегистрировано	не зарегистрировано	22589	-	Образование из земель, находящихся в государственной или муниципальной собственности	пересечение 69:10:0000012:3169 (временный)
161	69:10:0000000:647	69:10:0000000:647:3У1/1	Земли лесного фонда	Для ведения лесного хозяйства	Земли промышленности, энергетики, транспорта, связи, радиовещания, телевидения, информатики, земли для обеспечения космической деятельности, земли обороны, безопасности и земли иного специального назначения	Автомобильный транспорт. 7.2	Российская Федерация, Тверская область, Калининский муниципальный район, ГКУ "Тверское лесничество Тверской области", Пригородное участковое лесничество, лесные кварталы 1-49, 51-121, 123,124	Собственность	Российская Федерация	350	64 192 488	Раздел с сохранением исходного земельного участка в измененных границах	
162	69:10:0000000:154	69:10:0000000:154:3У1	Земли промышленности, энергетики, транспорта, связи, радиовещания, телевидения, информатики, земли для обеспечения космической деятельности, земли обороны, безопасности и земли иного специального назначения	Автомобильный транспорт	Земли промышленности, энергетики, транспорта, связи, радиовещания, телевидения, информатики, земли для обеспечения космической деятельности, земли обороны, безопасности и земли иного специального назначения	Автомобильный транспорт. 7.2	обл. Тверская, р-н Калининский, полоса отвода автодороги "Тверь-Бежецк-Весьеговск-Устюжна"	Собственность, остоинное (бессрочное) пользование	Российской Федерации, Федеральное казенное учреждение "Управление автомобильной магистрали Москва - Санкт-Петербург Федерального дорожного агентства"	5060	998 783	Раздел с сохранением исходного земельного участка в измененных границах	
163	69:10:0000000:154	69:10:0000000:154:3У2	Земли промышленности, энергетики, транспорта, связи, радиовещания, телевидения, информатики, земли для обеспечения космической деятельности, земли обороны, безопасности и земли иного специального назначения	Автомобильный транспорт	Земли промышленности, энергетики, транспорта, связи, радиовещания, телевидения, информатики, земли для обеспечения космической деятельности, земли обороны, безопасности и земли иного специального назначения	Автомобильный транспорт. 7.2	обл. Тверская, р-н Калининский, полоса отвода автодороги "Тверь-Бежецк-Весьеговск-Устюжна"	Собственность, остоинное (бессрочное) пользование	Российской Федерации, Федеральное казенное учреждение "Управление автомобильной магистрали Москва - Санкт-Петербург Федерального дорожного агентства"	14102	998 783	Раздел с сохранением исходного земельного участка в измененных границах	
164	69:10:0000000:647	69:10:0000000:647:3У1/5	Земли лесного фонда	Для ведения лесного хозяйства	Земли промышленности, энергетики, транспорта, связи, радиовещания, телевидения, информатики, земли для обеспечения космической деятельности, земли обороны, безопасности и земли иного специального назначения	Автомобильный транспорт. 7.2	Российская Федерация, Тверская область, Калининский муниципальный район, ГКУ "Тверское лесничество Тверской области", Пригородное участковое лесничество, лесные кварталы 1-49, 51-121, 123,124	Собственность	Российская Федерация	6	64 192 488	Раздел с сохранением исходного земельного участка в измененных границах	
165	69:10:0000012	69:10:0000012:3У3	Земли лесного фонда	Не определен	Земли промышленности, энергетики, транспорта, связи, радиовещания, телевидения, информатики, земли для обеспечения космической деятельности, земли обороны, безопасности и земли иного специального назначения	Автомобильный транспорт. 7.2	Тверская область, Калининский район	не зарегистрировано	не зарегистрировано	21835	-	Образование из земель, находящихся в государственной или муниципальной собственности	пересечение 69:10:0000012:3169 (временный)
166	69:10:0000000:647	69:10:0000000:647:3У1/2	Земли лесного фонда	Для ведения лесного хозяйства	Земли промышленности, энергетики, транспорта, связи, радиовещания, телевидения, информатики, земли для обеспечения космической деятельности, земли обороны, безопасности и земли иного специального назначения	Автомобильный транспорт. 7.2	Российская Федерация, Тверская область, Калининский муниципальный район, ГКУ "Тверское лесничество Тверской области", Пригородное участковое лесничество, лесные кварталы 1-49, 51-121, 123,124	Собственность	Российская Федерация	201	64 192 488	Раздел с сохранением исходного земельного участка в измененных границах	
167	69:10:0000012	69:10:0000012:3У4	Земли лесного фонда	для ведения лесного хозяйства	Земли промышленности, энергетики, транспорта, связи, радиовещания, телевидения, информатики, земли для обеспечения космической деятельности, земли обороны, безопасности и земли иного специального назначения	Автомобильный транспорт. 7.2	Тверская область, Калининский район	Собственность	Российская Федерация	396978	-	Раздел с сохранением исходного земельного участка в измененных границах	пересечение 69:10:0000012:3169 (временный)
168	69:10:0000012	69:10:0000012:3У5	Не установлена	Не определен	Земли промышленности, энергетики, транспорта, связи, радиовещания, телевидения, информатики, земли для обеспечения космической деятельности, земли обороны, безопасности и земли иного специального назначения	Автомобильный транспорт. 7.2	Тверская область, Калининский район	не зарегистрировано	не зарегистрировано	5640	-	Образование из земель, находящихся в государственной или муниципальной собственности	пересечение 69:10:0000000:509 (временный)

№ на схеме	Кадастровый номер существующего земельного участка/кадастрового квартала	Условное обозначение образуемого (измененного) земельного участка	Исходная категория земельного участка	Исходный вид разрешенного использования образуемого/измененного земельного участка	Устанавливаемая категория земельного участка	Вид разрешенного использования образуемых земельных участков по классификатору основного/вспомогательного	Адрес (местоположение, наименование лесничества, участкового лесничества, номер лесного квартала)	Вид права	Правообладатель	Площадь образуемых и измененных земельных участков в их частей, кв. м	Площадь существующего земельного участка, кв. м	Способ образования земельного участка	Примечание
169	69:10:0000012	69:10:0000012:3У6	Земли лесного фонда	Не определен		Земли промышленности, энергетики, транспорта, связи, радиовещания, телевидения, информатики, земли для обеспечения космической деятельности, земли обороны, безопасности и земли иного специального назначения	Тверская область, Калининский район	не зарегистрировано	не зарегистрировано	10101	-	Образование из земель, находящихся в государственной или муниципальной собственности	пересечение 69:10:0000012:3169 (временный)
170	69:10:0000012	69:10:0000012:3У7	Не установлена	Не определен		Земли промышленности, энергетики, транспорта, связи, радиовещания, телевидения, информатики, земли для обеспечения космической деятельности, земли обороны, безопасности и земли иного специального назначения	Тверская область, Калининский район	не зарегистрировано	не зарегистрировано	225	-	Образование из земель, находящихся в государственной или муниципальной собственности	пересечение 69:10:0000000:509 (временный)
171	69:10:0000014	69:10:0000014:3У1	Земли лесного фонда	для ведения лесного хозяйства		Земли промышленности, энергетики, транспорта, связи, радиовещания, телевидения, информатики, земли для обеспечения космической деятельности, земли обороны, безопасности и земли иного специального назначения	Тверская область, Калининский район	Собственность	Российская Федерация	1720	-	Раздел с сохранением исходного земельного участка в измененных границах	пересечение 69:10:0000000:508 (временный)
172	69:10:0000014:62	69:10:0000014:62:3У1/1	Не установлена	Не определен		Земли промышленности, энергетики, транспорта, связи, радиовещания, телевидения, информатики, земли для обеспечения космической деятельности, земли обороны, безопасности и земли иного специального назначения	установлено относительно ориентира, расположенного в границах участка. Почтовый адрес ориентира: обл. Тверская, р-н Калининский, Тверское лесничество	не зарегистрировано	сведения отсутствуют	63758	189009	Раздел существующего земельного участка	
173	69:10:0000014:62	69:10:0000014:62:3У1/2	Не установлена	Не определен		Земли промышленности, энергетики, транспорта, связи, радиовещания, телевидения, информатики, земли для обеспечения космической деятельности, земли обороны, безопасности и земли иного специального назначения	установлено относительно ориентира, расположенного в границах участка. Почтовый адрес ориентира: обл. Тверская, р-н Калининский, Тверское лесничество	не зарегистрировано	сведения отсутствуют	714	189009	Раздел существующего земельного участка	
173.1	69:10:0000000:647	69:10:0000000:647:3У1/6	Земли лесного фонда	Для ведения лесного хозяйства		Земли промышленности, энергетики, транспорта, связи, радиовещания, телевидения, информатики, земли для обеспечения космической деятельности, земли обороны, безопасности и земли иного специального назначения	Российская Федерация, Тверская область, Калининский муниципальный район, ГКУ "Тверское лесничество Тверской области", Пригородное участковое лесничество, лесные кварталы 1-49, 51-121, 123,124	не зарегистрировано	Российская Федерация	52	64 192 488	Раздел с сохранением исходного земельного участка в измененных границах	
174	69:10:0000014	69:10:0000014:3У2	Земли лесного фонда	для ведения лесного хозяйства		Земли промышленности, энергетики, транспорта, связи, радиовещания, телевидения, информатики, земли для обеспечения космической деятельности, земли обороны, безопасности и земли иного специального назначения	Тверская область, Калининский район	Собственность	Российская Федерация	50191	-	Раздел с сохранением исходного земельного участка в измененных границах	пересечение 69:10:0000000:508 (временный)
174.1	69:10:0000000:647	69:10:0000000:647:3У1	Земли лесного фонда	Для ведения лесного хозяйства		Земли промышленности, энергетики, транспорта, связи, радиовещания, телевидения, информатики, земли для обеспечения космической деятельности, земли обороны, безопасности и земли иного специального назначения	Российская Федерация, Тверская область, Калининский муниципальный район, ГКУ "Тверское лесничество Тверской области", Пригородное участковое лесничество, лесные кварталы 1-49, 51-121, 123,124	Собственность	Российская Федерация	1	64 192 488	Раздел с сохранением исходного земельного участка в измененных границах	
175	69:10:0000014:62	69:10:0000014:62:3У1/3	Не установлена	Не определен		Земли промышленности, энергетики, транспорта, связи, радиовещания, телевидения, информатики, земли для обеспечения космической деятельности, земли обороны, безопасности и земли иного специального назначения	установлено относительно ориентира, расположенного в границах участка. Почтовый адрес ориентира: обл. Тверская, р-н Калининский, Тверское лесничество	не зарегистрировано	сведения отсутствуют	73974	189009	Раздел существующего земельного участка	
176	69:10:0000014	69:10:0000014:3У3	Земли лесного фонда	для ведения лесного хозяйства		Земли промышленности, энергетики, транспорта, связи, радиовещания, телевидения, информатики, земли для обеспечения космической деятельности, земли обороны, безопасности и земли иного специального назначения	Тверская область, Калининский район	Собственность	Российская Федерация	44	-	Раздел с сохранением исходного земельного участка в измененных границах	пересечение 69:10:0000000:508 (временный)

№ на схеме	Кадастровый номер существующего земельного участка/кадастрового квартала	Условное обозначение образуемого (измененного) земельного участка	Исходная категория земельного участка	Исходный вид разрешенного использования образуемого/измененного земельного участка	Устанавливаемая категория земельного участка	Вид разрешенного использования образуемых земельных участков по классификатору основного/вспомогательного	Адрес (местоположение, наименование лесничества, участкового лесничества, номер лесного квартала)	Вид права	Правообладатель	Площадь образуемых и изменяемых земельных участков в их частей, кв.м	Площадь существующего земельного участка, кв. м	Способ образования земельного участка	Примечание
177	69:10:0000012:986	69:10:0000012:986:3У1	Земли сельскохозяйственного назначения	Для ведения подсобного сельского хозяйства	Земли промышленности, энергетики, транспорта, связи, радиовещания, телевидения, информатики, земли для обеспечения космической деятельности, земли обороны, безопасности и земли иного специального назначения	Автомобильный транспорт. 7.2	установлено относительно ориентира, расположенного в границах участка. Почтовый адрес ориентира: обл. Тверская, р-н Калининский, с/п Михайловское, в районе д. Жорновка	Собственность	Закрытое акционерное общество "Калининское"	3971	29562	Раздел существующего земельного участка	пересечение с 69:10:0000012:3091 (временный)
177.1	69:10:0000012	69:10:0000012:3У11	Не установлена	Не определен	Земли промышленности, энергетики, транспорта, связи, радиовещания, телевидения, информатики, земли для обеспечения космической деятельности, земли обороны, безопасности и земли иного специального назначения	Автомобильный транспорт. 7.2	Тверская область, Калининский район	не зарегистрировано	не зарегистрировано	2136	-	Образование из земель, находящихся в государственной или муниципальной собственности	пересечение 69:10:0000000:508 (временный)
178	69:10:0000012:985	69:10:0000012:985:3У1	Земли сельскохозяйственного назначения	Для ведения подсобного сельского хозяйства	Земли промышленности, энергетики, транспорта, связи, радиовещания, телевидения, информатики, земли для обеспечения космической деятельности, земли обороны, безопасности и земли иного специального назначения	Автомобильный транспорт. 7.2	установлено относительно ориентира, расположенного в границах участка. Почтовый адрес ориентира: обл. Тверская, р-н Калининский, с/п Михайловское, в районе д. Жорновка	Собственность	Закрытое акционерное общество "Калининское"	1714	16765	Раздел существующего земельного участка	пересечение с 69:10:0000012:3069 (временный)
179	69:10:0000012:1095	69:10:0000012:1095:3У1	Земли сельскохозяйственного назначения	Для сельскохозяйственного производства	Земли промышленности, энергетики, транспорта, связи, радиовещания, телевидения, информатики, земли для обеспечения космической деятельности, земли обороны, безопасности и земли иного специального назначения	Автомобильный транспорт. 7.2	установлено относительно ориентира, расположенного в границах участка. Почтовый адрес ориентира: обл. Тверская, р-н Калининский, с/п Михайловское, в районе д. Жорновка	Собственность	Закрытое акционерное общество "Калининское"	115880	1183185	Раздел существующего земельного участка	пересечение с 69:10:0000012:3096 (временный) 69:10:0000012:3095 (временный)
180	69:10:0000012:750	69:10:0000012:750:3У1	Земли сельскохозяйственного назначения	Для сельскохозяйственного производства	Земли промышленности, энергетики, транспорта, связи, радиовещания, телевидения, информатики, земли для обеспечения космической деятельности, земли обороны, безопасности и земли иного специального назначения	Автомобильный транспорт. 7.2	установлено относительно ориентира, расположенного за пределами участка. Ориентир д. Жорновка. Участок находится примерно в 5 м, по ориентира по направлению на Участок находится примерно в 5 м, по направлению на юго-восток от ориентира. Почтовый адрес ориентира: Тверская обл., р-н Калининский, с/п Михайловское, д. Жорновка	Собственность	Закрытое акционерное общество "Калининское"	39532	122910	Раздел существующего земельного участка	пересечение с 69:10:0000012:3084 (временный)
180.1	69:10:0000012	69:10:0000012:3У9	Не установлена	Не определен	Земли промышленности, энергетики, транспорта, связи, радиовещания, телевидения, информатики, земли для обеспечения космической деятельности, земли обороны, безопасности и земли иного специального назначения	Автомобильный транспорт. 7.2	Тверская область, Калининский район	не зарегистрировано	не зарегистрировано	3239	-	Образование из земель, находящихся в государственной или муниципальной собственности	пересечение с 69:10:0000000:509 (временный)
181	69:10:0000012:3112	69:10:0000012:3112:3У1	Земли сельскохозяйственного назначения	Для сельскохозяйственного производства	Земли промышленности, энергетики, транспорта, связи, радиовещания, телевидения, информатики, земли для обеспечения космической деятельности, земли обороны, безопасности и земли иного специального назначения	Автомобильный транспорт. 7.2	установлено относительно ориентира, расположенного за пределами участка. Ориентир д. Новельское. Участок находится примерно в 150 м, по ориентира по направлению на Участок находится примерно в 150 м, по направлению на юго-восток от ориентира. Почтовый адрес ориентира: Тверская область, р-н. Калининский, с/п. Михайловское, д. Новельское	Собственность	Закрытое акционерное общество "Калининское"	22913	38206	Раздел существующего земельного участка	
181.1	69:10:0000012:4159	69:10:0000012:4159:3У1	Земли сельскохозяйственного назначения	Для сельскохозяйственного производства	Земли промышленности, энергетики, транспорта, связи, радиовещания, телевидения, информатики, земли для обеспечения космической деятельности, земли обороны, безопасности и земли иного специального назначения	Автомобильный транспорт. 7.2	Тверская область, р-н. Калининский, с/п. Михайловское, д. Новельское	Собственность	Закрытое акционерное общество "Калининское"	242	26 454	Раздел существующего земельного участка	
182	69:10:0000012:4162	69:10:0000012:4162:3У1	Земли сельскохозяйственного назначения	Для сельскохозяйственного производства	Земли промышленности, энергетики, транспорта, связи, радиовещания, телевидения, информатики, земли для обеспечения космической деятельности, земли обороны, безопасности и земли иного специального назначения	Автомобильный транспорт. 7.2	установлено относительно ориентира, расположенного за пределами участка. Почтовый адрес ориентира: Тверская область, р-н Калининский, с/п Михайловское, д. Новельское	Собственность	Закрытое акционерное общество "Калининское"	4735	20647	Раздел существующего земельного участка	
183	69:10:0000012	69:10:0000012:3У8	Земли лесного фонда	Не определен	Земли промышленности, энергетики, транспорта, связи, радиовещания, телевидения, информатики, земли для обеспечения космической деятельности, земли обороны, безопасности и земли иного специального назначения	Автомобильный транспорт. 7.2	Тверская область, Калининский район	не зарегистрировано	не зарегистрировано	6	-	Образование из земель, находящихся в государственной или муниципальной собственности	

№ на схеме	Кадастровый номер существующего земельного участка/кадастрового квартала	Условное обозначение образуемого (измененного) земельного участка	Исходная категория земельного участка	Исходный вид разрешенного использования образуемого/измененного земельного участка	Устанавливаемая категория земельного участка	Вид разрешенного использования образуемых земельных участков по классификатору основного/вспомогательного	Адрес (местоположение, наименование лесничества, участкового лесничества, номер лесного квартала)	Вид права	Правообладатель	Площадь образуемых и изменяемых земельных участков в их частей, кв. м	Площадь существующего земельного участка, кв. м	Способ образования земельного участка	Примечание
202	69:10:0000013:1302	69:10:0000013:1302:3У1/3	Земли сельскохозяйственного назначения	Для сельскохозяйственного производства	Земли промышленности, энергетики, транспорта, связи, радиовещания, телевидения, информатики, земли для обеспечения космической деятельности, земли обороны, безопасности и земли иного специального назначения	Автомобильный транспорт. 7.2	установлено относительно ориентира, расположенного в границах участка. Почтовый адрес ориентира: Тверская обл., р-н Калининский, с/п Черногоубовское, д. Шаблино	Собственность	Закрытое акционерное общество "Калининское"	3378	12974	Раздел существующего земельного участка	
203	69:10:0000013:314	69:10:0000013:314:3У1	Земли сельскохозяйственного назначения	Для сельскохозяйственного производства	Земли промышленности, энергетики, транспорта, связи, радиовещания, телевидения, информатики, земли для обеспечения космической деятельности, земли обороны, безопасности и земли иного специального назначения	Автомобильный транспорт. 7.2	установлено относительно ориентира, расположенного за пределами участка. Ориентир д. Шаблино. Участок находится примерно в 5 м, по направлению на север от ориентира. Почтовый адрес ориентира: Тверская область, р-н Калининский, с/п. Черногоубовское, д. Шаблино	Собственность	Закрытое акционерное общество "Калининское"	9617	187300	Раздел существующего земельного участка	
204	69:10:0000013:1302	69:10:0000013:1302:3У1/4	Земли сельскохозяйственного назначения	Для сельскохозяйственного производства	Земли промышленности, энергетики, транспорта, связи, радиовещания, телевидения, информатики, земли для обеспечения космической деятельности, земли обороны, безопасности и земли иного специального назначения	Автомобильный транспорт. 7.2	установлено относительно ориентира, расположенного в границах участка. Почтовый адрес ориентира: Тверская обл., р-н Калининский, с/п Черногоубовское, д. Шаблино	Собственность	Закрытое акционерное общество "Калининское"	2346	12974	Раздел существующего земельного участка	
205	69:10:0000013:1299	69:10:0000013:1299:3У1	Земли сельскохозяйственного назначения	Для сельскохозяйственного производства	Земли промышленности, энергетики, транспорта, связи, радиовещания, телевидения, информатики, земли для обеспечения космической деятельности, земли обороны, безопасности и земли иного специального назначения	Автомобильный транспорт. 7.2	Тверская обл., р-н Калининский, с/п Черногоубовское, д. Шаблино	Собственность	Закрытое акционерное общество "Калининское"	403	1 188	Раздел существующего земельного участка	
206	69:10:0000013:1297	69:10:0000013:1297:3У1	Земли сельскохозяйственного назначения	Для сельскохозяйственного производства	Земли промышленности, энергетики, транспорта, связи, радиовещания, телевидения, информатики, земли для обеспечения космической деятельности, земли обороны, безопасности и земли иного специального назначения	Автомобильный транспорт. 7.2	Тверская обл., р-н Калининский, с/п Черногоубовское, д. Шаблино	Собственность	Закрытое акционерное общество "Калининское"	447	1 372	Раздел существующего земельного участка	
207	69:10:0000013:1288	69:10:0000013:1288:3У1	Земли сельскохозяйственного назначения	Для сельскохозяйственного производства	Земли промышленности, энергетики, транспорта, связи, радиовещания, телевидения, информатики, земли для обеспечения космической деятельности, земли обороны, безопасности и земли иного специального назначения	Автомобильный транспорт. 7.2	установлено относительно ориентира, расположенного в границах участка. Почтовый адрес ориентира: обл. Тверская, р-н Калининский, с/п Черногоубовское, в районе д. Дубровка	Собственность	Закрытое акционерное общество "Калининское"	1346	1657	Раздел существующего земельного участка	
208	69:10:0000013:1287	69:10:0000013:1287:3У1	Земли сельскохозяйственного назначения	Для сельскохозяйственного производства	Земли промышленности, энергетики, транспорта, связи, радиовещания, телевидения, информатики, земли для обеспечения космической деятельности, земли обороны, безопасности и земли иного специального назначения	Автомобильный транспорт. 7.2	обл. Тверская, р-н Калининский, с/п Черногоубовское, в районе д. Дубровка	Собственность	Закрытое акционерное общество "Калининское"	137	623	Раздел существующего земельного участка	
209	69:10:0000013:1286	69:10:0000013:1286:3У1	Земли сельскохозяйственного назначения	Для сельскохозяйственного производства	Земли промышленности, энергетики, транспорта, связи, радиовещания, телевидения, информатики, земли для обеспечения космической деятельности, земли обороны, безопасности и земли иного специального назначения	Автомобильный транспорт. 7.2	обл. Тверская, р-н Калининский, с/п Черногоубовское, в районе д. Дубровка	Собственность	Закрытое акционерное общество "Калининское"	59	16 182	Раздел существующего земельного участка	
210	69:10:0000013:1284	69:10:0000013:1284:3У1	Земли сельскохозяйственного назначения	Для сельскохозяйственного производства	Земли промышленности, энергетики, транспорта, связи, радиовещания, телевидения, информатики, земли для обеспечения космической деятельности, земли обороны, безопасности и земли иного специального назначения	Автомобильный транспорт. 7.2	установлено относительно ориентира, расположенного за пределами участка. Ориентир д. Дубровка. Участок находится примерно в 1800 м, по направлению на северо-восток от ориентира. Почтовый адрес ориентира: Тверская область, р-н. Калининский, с/п. Черногоубовское, д. Дубровка	Собственность	Закрытое акционерное общество "Калининское"	8546	10403	Раздел существующего земельного участка	
211	69:10:0000000:650	69:10:0000000:650:3У1	Земли лесного фонда	Для ведения лесного хозяйства	Земли промышленности, энергетики, транспорта, связи, радиовещания, телевидения, информатики, земли для обеспечения космической деятельности, земли обороны, безопасности и земли иного специального назначения	Автомобильный транспорт. 7.2	Тверская область, Калининский район, ГКУ "Тверское лесничество Тверской области", Калининское участковое лесничество, лесные кварталы: 110, 111 (леса, ранее находившиеся во владении ЗАО «Калининское»)	Собственность	Российская Федерация	11810	3300295	Раздел с сохранением исходного земельного участка в измененных границах	

№ на схеме	Кадастровый номер существующего земельного участка/кадастрового квартала	Условное обозначение образуемого (измененного) земельного участка	Исходная категория земельного участка	Исходный вид разрешенного использования образуемого/измененного земельного участка	Устанавливаемая категория земельного участка	Вид разрешенного использования образуемых земельных участков по классификатору основного/вспомогательного	Адрес (местоположение, наименование лесничества, участкового лесничества, номер лесного квартала)	Вид права	Правообладатель	Площадь образуемых и изменяемых земельных участков в их частей, кв. м	Площадь существующего земельного участка, кв. м	Способ образования земельного участка	Примечание
212	69:10:0000013:1377	69:10:0000013:1377:3У1	Земли сельскохозяйственного назначения	Для сельскохозяйственного производства	Земли промышленности, энергетики, транспорта, связи, радиовещания, телевидения, информатики, земли для обеспечения космической деятельности, земли обороны, безопасности и земли иного специального назначения	Автомобильный транспорт. 7.2	установлено относительно ориентира, расположенного в границах участка. Почтовый адрес ориентира: Тверская обл, р-н Калининский, с/п Чернутобовское, д Дубровка.	Собственность	Закрытое акционерное общество "Калининское"	7731	10468	Раздел существующего земельного участка	
213	69:10:0000000:492	69:10:0000000:492:3У1/1	Земли лесного фонда	Для ведения лесного хозяйства	Земли промышленности, энергетики, транспорта, связи, радиовещания, телевидения, информатики, земли для обеспечения космической деятельности, земли обороны, безопасности и земли иного специального назначения	Автомобильный транспорт. 7.2	установлено относительно ориентира, расположенного в границах участка. Почтовый адрес ориентира: обл. Тверская, р-н Калининский, земельный участок расположен на территории Калининского района и г Твери Пригородное лесничество кварталы 1-49, в границах ЗАО «Калининское»	не зарегистрировано	сведения отсутствуют	70656	686 047	Раздел с сохранением исходного земельного участка в измененных границах	
214	69:10:0000013:1405	69:10:0000013:1405:3У1/1	Земли лесного фонда	Для ведения лесного хозяйства	Земли промышленности, энергетики, транспорта, связи, радиовещания, телевидения, информатики, земли для обеспечения космической деятельности, земли обороны, безопасности и земли иного специального назначения	Автомобильный транспорт. 7.2	установлено относительно ориентира, расположенного в границах участка. Почтовый адрес ориентира: обл. Тверская, земельный участок расположен на территории Калининского района и г. Твери	Собственность	Российская Федерация	545	1130	Раздел с сохранением исходного земельного участка в измененных границах	
214.1	69:10:0000013	69:10:0000013:3У5	Не установлена	Не определен	Земли промышленности, энергетики, транспорта, связи, радиовещания, телевидения, информатики, земли для обеспечения космической деятельности, земли обороны, безопасности и земли иного специального назначения	Автомобильный транспорт. 7.2	Тверская область, Калининский район	не зарегистрировано	не зарегистрировано	17	-	Образование из земель, находящихся в государственной или муниципальной собственности	
215	69:10:0000013:1383	69:10:0000013:1383:3У1	Земли сельскохозяйственного назначения	Для сельскохозяйственного производства	Земли промышленности, энергетики, транспорта, связи, радиовещания, телевидения, информатики, земли для обеспечения космической деятельности, земли обороны, безопасности и земли иного специального назначения	Автомобильный транспорт. 7.2	установлено относительно ориентира, расположенного за пределами участка. Почтовый адрес ориентира: Местоположение установлено относительно ориентира, расположенного за пределами участка. Ориентир: д. Дубровка. Участок находится примерно в 100 м от ориентира по направлению на север. Почтовый адрес ориентира: Тверская обл, р-н Калининский, с/п Чернутобовское, д Дубровка.	Собственность	Оводков Александр Федорович	45418	60489	Раздел существующего земельного участка	
215.1	69:10:0000013:1385	69:10:0000013:1385:3У1	Земли сельскохозяйственного назначения	Для сельскохозяйственного производства	Земли промышленности, энергетики, транспорта, связи, радиовещания, телевидения, информатики, земли для обеспечения космической деятельности, земли обороны, безопасности и земли иного специального назначения	Автомобильный транспорт. 7.2	установлено относительно ориентира, расположенного за пределами участка. Почтовый адрес ориентира: Местоположение установлено относительно ориентира, расположенного за пределами участка. Ориентир: д. Дубровка. Участок находится примерно в 100 м от ориентира по направлению на север. Почтовый адрес ориентира: Тверская обл, р-н Калининский, с/п Чернутобовское, д Дубровка.	Собственность	Оводков Александр Федорович	23	321439	Раздел существующего земельного участка	
216	69:10:0000013	69:10:0000013:3У1	Не установлена	Не определен	Земли промышленности, энергетики, транспорта, связи, радиовещания, телевидения, информатики, земли для обеспечения космической деятельности, земли обороны, безопасности и земли иного специального назначения	Автомобильный транспорт. 7.2	Тверская область, Калининский район	не зарегистрировано	не зарегистрировано	192	-	Образование из земель, находящихся в государственной или муниципальной собственности	
216.1	69:10:0000013	69:10:0000013:3У3	Земли лесного фонда	для ведения лесного хозяйства	Земли промышленности, энергетики, транспорта, связи, радиовещания, телевидения, информатики, земли для обеспечения космической деятельности, земли обороны, безопасности и земли иного специального назначения	Автомобильный транспорт. 7.2	Тверская область, Калининский район	Собственность	Российская Федерация	184	-	Раздел с сохранением исходного земельного участка в измененных границах	
217	69:10:0000000:492	69:10:0000000:492:3У1/2	Земли лесного фонда	Для ведения лесного хозяйства	Земли промышленности, энергетики, транспорта, связи, радиовещания, телевидения, информатики, земли для обеспечения космической деятельности, земли обороны, безопасности и земли иного специального назначения	Автомобильный транспорт. 7.2	установлено относительно ориентира, расположенного в границах участка. Почтовый адрес ориентира: обл. Тверская, р-н Калининский, земельный участок расположен на территории Калининского района и г Твери Пригородное лесничество кварталы 1-49, в границах ЗАО «Калининское»	не зарегистрировано	сведения отсутствуют	43881	686 047	Раздел с сохранением исходного земельного участка в измененных границах	

№ на схеме	Кадастровый номер существующего земельного участка/кадастрового квартала	Условное обозначение образуемого (измененного) земельного участка	Исходная категория земельного участка	Исходный вид разрешенного использования образуемого/измененного земельного участка	Устанавливаемая категория земельного участка	Вид разрешенного использования образуемых земельных участков по классификатору основного/вспомогательного	Адрес (местоположение, наименование лесничества, участкового лесничества, номер лесного квартала)	Вид права	Правообладатель	Площадь образуемых и измененных земельных участков и их частей, кв.м	Площадь существующего земельного участка, кв. м	Способ образования земельного участка	Примечание
218	69:10:0000013:225 (69:10:0000000:57)	69:10:0000013:225:3У1 (69:10:0000000:57)	Земли промышленности, связи, радиовещания, телевидения, информатики, земли для обеспечения космической деятельности, земли обороны, безопасности и земли иного специального назначения	автомобильный транспорт	Земли промышленности, энергетики, транспорта, связи, радиовещания, телевидения, информатики, земли для обеспечения космической деятельности, земли обороны, безопасности и земли иного специального назначения	Автомобильный транспорт. 7.2	установлено относительно ориентира, расположенного в границах участка. Почтовый адрес ориентира: Тверская обл, р-н Калининский	Собственность, аренда	Российская Федерация, Публичное акционерное общество "ГАЗПРОМ"	92	2994	Раздел с сохранением исходного земельного участка в измененных границах	пересечение с 69:10:0000000:504 (временный)
217.1	69:10:0000013	69:10:0000013:3У7	Не установлена	Не определен	Земли промышленности, энергетики, транспорта, связи, радиовещания, телевидения, информатики, земли для обеспечения космической деятельности, земли обороны, безопасности и земли иного специального назначения	Автомобильный транспорт. 7.2	Тверская область, Калининский район	не зарегистрировано	не зарегистрировано	1121	-	Образование из земель, находящихся в государственной или муниципальной собственности	
219	69:10:0000013:1405	69:10:0000013:1405:3У1/2	Земли лесного фонда	Не определен	Земли промышленности, энергетики, транспорта, связи, радиовещания, телевидения, информатики, земли для обеспечения космической деятельности, земли обороны, безопасности и земли иного специального назначения	Автомобильный транспорт. 7.2	установлено относительно ориентира, расположенного в границах участка. Почтовый адрес ориентира: обл. Тверская, земельный участок расположен на территории Калининского района и г. Твери	Собственность	Российская Федерация	261	1130	Раздел с сохранением исходного земельного участка в измененных границах	
220	69:10:0000000:492	69:10:0000000:492:3У1/3	Земли лесного фонда	Для ведения лесного хозяйства	Земли промышленности, энергетики, транспорта, связи, радиовещания, телевидения, информатики, земли для обеспечения космической деятельности, земли обороны, безопасности и земли иного специального назначения	Автомобильный транспорт. 7.2	установлено относительно ориентира, расположенного в границах участка. Почтовый адрес ориентира: обл. Тверская, р-н Калининский, земельный участок расположен на территории Калининского района и г. Твери Пригородное лесничество кварталы 1-49, в границах ЗАО «Калининское»	не зарегистрировано	Российская Федерация	42080	686 047	Раздел с сохранением исходного земельного участка в измененных границах	
221	69:10:0000013:1433	69:10:0000013:1433:3У1/1	Земли лесного фонда	Для ведения лесного хозяйства	Земли промышленности, энергетики, транспорта, связи, радиовещания, телевидения, информатики, земли для обеспечения космической деятельности, земли обороны, безопасности и земли иного специального назначения	Автомобильный транспорт. 7.2	Тверская область, р-н Калининский, с/п Медновское (Тверское лесничество, Калининское участковое лесничество; леса, ранее находившиеся во владении СПК "Медновский")	не зарегистрировано	Российская Федерация	15771	35799	Раздел с сохранением исходного земельного участка в измененных границах	
222	69:10:0000013:1207	69:10:0000013:1207:3У1/1	Земли сельскохозяйственного назначения	Для сельскохозяйственного производства	Земли промышленности, энергетики, транспорта, связи, радиовещания, телевидения, информатики, земли для обеспечения космической деятельности, земли обороны, безопасности и земли иного специального назначения	Автомобильный транспорт. 7.2	установлено относительно ориентира, расположенного в границах участка. Почтовый адрес ориентира: обл. Тверская, р-н Калининский, с/п Черногоубовское, в районе д. Павловское	Собственность	Закрытое акционерное общество "Калининское"	15458	482381	Раздел существующего земельного участка	пересечение с 69:10:0000013:1367 (временный)
223	69:10:0000013:1207	69:10:0000013:1207:3У1/2	Земли сельскохозяйственного назначения	Для сельскохозяйственного производства	Земли промышленности, энергетики, транспорта, связи, радиовещания, телевидения, информатики, земли для обеспечения космической деятельности, земли обороны, безопасности и земли иного специального назначения	Автомобильный транспорт. 7.2	установлено относительно ориентира, расположенного в границах участка. Почтовый адрес ориентира: обл. Тверская, р-н Калининский, с/п Черногоубовское, в районе д. Павловское	Собственность	Закрытое акционерное общество "Калининское"	26	482381	Раздел существующего земельного участка	пересечение с 69:10:0000013:1367 (временный)
224	69:10:0000000:650	69:10:0000000:650:3У2	Земли лесного фонда	Для ведения лесного хозяйства	Земли промышленности, энергетики, транспорта, связи, радиовещания, телевидения, информатики, земли для обеспечения космической деятельности, земли обороны, безопасности и земли иного специального назначения	Автомобильный транспорт. 7.2	Тверская область, Калининский район, ГКУ "Тверское лесничество Тверской области", Калининское участковое лесничество, лесные кварталы: 110, 111 (леса, ранее находившиеся во владении ЗАО «Калининское»)	Собственность	Российская Федерация	1609	3300295	Раздел с сохранением исходного земельного участка в измененных границах	

№ на схеме	Кадастровый номер существующего земельного участка/кадастрового квартала	Условное обозначение образуемого (измененного) земельного участка	Исходная категория земельного участка	Исходный вид разрешенного использования образуемого/изменяемого земельного участка	Устанавливаемая категория земельного участка	Вид разрешенного использования образуемых земельных участков по классификатору основного/вспомогательного	Адрес (местоположение, наименование лесничества, участкового лесничества, номер лесного квартала)	Вид права	Правообладатель	Площадь образуемых и изменяемых земельных участков и их частей, кв.м	Площадь существующего земельного участка, кв. м	Способ образования земельного участка	Примечание
225	69:10:0000013:1433	69:10:0000013:1433:3У1/2	Земли лесного фонда	Для ведения лесного хозяйства	Земли промышленности, энергетики, транспорта, связи, радиовещания, телевидения, информатики, земли для обеспечения космической деятельности, земли обороны, безопасности и земли иного специального назначения	Автомобильный транспорт. 7.2	Тверская область, р-н Калининский, с/п Медновское (Тверское лесничество, Калининское участковое лесничество; леса, ранее находившиеся во владении СПК "Медновский")	не зарегистрировано	Российская Федерация	8524	35799	Раздел с сохранением исходного земельного участка в измененных границах	
226	69:10:0000000:492	69:10:0000000:492:3У1/4	Земли лесного фонда	Для ведения лесного хозяйства	Земли промышленности, энергетики, транспорта, связи, радиовещания, телевидения, информатики, земли для обеспечения космической деятельности, земли обороны, безопасности и земли иного специального назначения	Автомобильный транспорт. 7.2	установлено относительно ориентира, расположенного в границах участка. Почтовый адрес ориентира: обл. Тверская, р-н Калининский, земельный участок расположен на территории Калининского района и г Твери Пригородное лесничество квартала 1-49, в границах ЗАО «Калининское»	не зарегистрировано	Российская Федерация	93 061	686 047	Раздел с сохранением исходного земельного участка в измененных границах	
227	69:10:0000013:1433	69:10:0000013:1433:3У1/3	Земли лесного фонда	Для ведения лесного хозяйства	Земли промышленности, энергетики, транспорта, связи, радиовещания, телевидения, информатики, земли для обеспечения космической деятельности, земли обороны, безопасности и земли иного специального назначения	Автомобильный транспорт. 7.2	Тверская область, р-н Калининский, с/п Медновское (Тверское лесничество, Калининское участковое лесничество; леса, ранее находившиеся во владении СПК "Медновский")	не зарегистрировано	Российская Федерация	1770	35799	Раздел с сохранением исходного земельного участка в измененных границах	
228	69:10:0000013:1294	69:10:0000013:1294:3У1	Земли сельскохозяйственного назначения	Для сельскохозяйственного производства	Земли промышленности, энергетики, транспорта, связи, радиовещания, телевидения, информатики, земли для обеспечения космической деятельности, земли обороны, безопасности и земли иного специального назначения	Автомобильный транспорт. 7.2	установлено относительно ориентира, расположенного в границах участка. Почтовый адрес ориентира: обл. Тверская, р-н Калининский, с/п Черногоубовское, в районе д.Черногоубово	Собственность	Закрытое акционерное общество "Калининское"	6986	10415	Раздел существующего земельного участка	
229	69:10:0000013:1380	69:10:0000013:1380:3У1	Земли сельскохозяйственного назначения	Для сельскохозяйственного производства	Земли промышленности, энергетики, транспорта, связи, радиовещания, телевидения, информатики, земли для обеспечения космической деятельности, земли обороны, безопасности и земли иного специального назначения	Автомобильный транспорт. 7.2	установлено относительно ориентира, расположенного за пределами участка. Ориентир д. Черногоубово. Участок находится примерно в 650 м, по направлению на юго-восток от ориентира. Почтовый адрес ориентира: Тверская область, р-н. Калининский, с/п. Черногоубовское, д. Черногоубово	Собственность	Закрытое акционерное общество "Калининское"	4519	6475	Раздел существующего земельного участка	
230	69:10:0000013:1374	69:10:0000013:1374:3У1	Земли сельскохозяйственного назначения	Для сельскохозяйственного производства	Земли промышленности, энергетики, транспорта, связи, радиовещания, телевидения, информатики, земли для обеспечения космической деятельности, земли обороны, безопасности и земли иного специального назначения	Автомобильный транспорт. 7.2	установлено относительно ориентира, расположенного за пределами участка. Ориентир д. Черногоубово. Участок находится примерно в 750 м, по направлению на юго-восток от ориентира. Почтовый адрес ориентира: Тверская область, р-н. Калининский, с/п. Черногоубовское, д. Черногоубово	Собственность	Оводков Александр Федорович	5726	12 799	Раздел существующего земельного участка	
232	69:10:0000013	69:10:0000013:3У4	Не установлена	Не определен	Земли промышленности, энергетики, транспорта, связи, радиовещания, телевидения, информатики, земли для обеспечения космической деятельности, земли обороны, безопасности и земли иного специального назначения	Автомобильный транспорт. 7.2	Тверская область, Калининский район	не зарегистрировано	не зарегистрировано	266	-	Образование из земель, находящихся в государственной или муниципальной собственности	
233	69:10:0000013:296	69:10:0000013:296:3У1	Земли сельскохозяйственного назначения	Для сельскохозяйственного производства	Земли промышленности, энергетики, транспорта, связи, радиовещания, телевидения, информатики, земли для обеспечения космической деятельности, земли обороны, безопасности и земли иного специального назначения	Автомобильный транспорт. 7.2	установлено относительно ориентира, расположенного за пределами участка. Ориентир д. Черногоубово. Участок находится примерно в 400 м, по направлению на юго-восток от ориентира. Почтовый адрес ориентира: Тверская обл, р-н Калининский, с/п Черногоубовское, д Черногоубово	Собственность	Закрытое акционерное общество "Калининское"	18642	172000	Раздел существующего земельного участка	пересечение с 69:10:0000013:1425 (временный)

№ на схеме	Кадастровый номер существующего земельного участка/кадастрового квартала	Условное обозначение образуемого (измененного) земельного участка	Исходная категория земельного участка	Исходный вид разрешенного использования образуемого/измененного земельного участка	Устанавливаемая категория земельного участка	Вид разрешенного использования образуемых земельных участков по классификатору основного/вспомогательного	Адрес (местоположение, наименование лесничества, участкового лесничества, номер лесного квартала)	Вид права	Правообладатель	Площадь образуемых и измененных земельных участков и их частей, кв. м	Площадь существующего земельного участка, кв. м	Способ образования земельного участка	Примечание
234	69:10:0000013:328	69:10:0000013:328:3У1	Земли сельскохозяйственного назначения	Для сельскохозяйственного производства	Земли промышленности, энергетики, транспорта, связи, радиовещания, телевидения, информатики, земли для обеспечения космической деятельности, земли обороны, безопасности и земли иного специального назначения	Автомобильный транспорт. 7.2	установлено относительно ориентира, расположенного в границах участка. Почтовый адрес ориентира: обл. Тверская, р-н Калининский, с/пос Чернуговское, в районе д. Чернугово	Собственность	Закрutos акционерное общество "Калининское"	9175	86388	Раздел существующего земельного участка	пересечение с 69:10:0000013:1386 (временный)
235	69:10:0000000:492	69:10:0000000:492:3У1/6	Земли лесного фонда	Для ведения лесного хозяйства	Земли промышленности, энергетики, транспорта, связи, радиовещания, телевидения, информатики, земли для обеспечения космической деятельности, земли обороны, безопасности и земли иного специального назначения	Автомобильный транспорт. 7.2	установлено относительно ориентира, расположенного в границах участка. Почтовый адрес ориентира: обл. Тверская, р-н Калининский, земельный участок расположен на территории Калининского района и г Твери Пригородное лесничество кварталы 1-49, в границах ЗАО «Калининское»	не зарегистрировано	Российская Федерация	29468	686 047	Раздел с сохранением исходного земельного участка в измененных границах	
236	69:10:0000021	69:10:0000021:3У1	Земли лесного фонда	для ведения лесного хозяйства	Земли промышленности, энергетики, транспорта, связи, радиовещания, телевидения, информатики, земли для обеспечения космической деятельности, земли обороны, безопасности и земли иного специального назначения	Автомобильный транспорт. 7.2	Тверская область, Калининский район	Собственность	Российская Федерация	181	-	Раздел с сохранением исходного земельного участка в измененных границах	
237	69:10:0000000:492	69:10:0000000:492:3У1/5	Земли лесного фонда	Для ведения лесного хозяйства	Земли промышленности, энергетики, транспорта, связи, радиовещания, телевидения, информатики, земли для обеспечения космической деятельности, земли обороны, безопасности и земли иного специального назначения	Автомобильный транспорт. 7.2	установлено относительно ориентира, расположенного в границах участка. Почтовый адрес ориентира: обл. Тверская, р-н Калининский, земельный участок расположен на территории Калининского района и г Твери Пригородное лесничество кварталы 1-49, в границах ЗАО «Калининское»	не зарегистрировано	Российская Федерация	225314	686 047	Раздел с сохранением исходного земельного участка в измененных границах	
238	69:10:0000000:647	69:10:0000000:647:3У1/3	Земли лесного фонда	Для ведения лесного хозяйства	Земли промышленности, энергетики, транспорта, связи, радиовещания, телевидения, информатики, земли для обеспечения космической деятельности, земли обороны, безопасности и земли иного специального назначения	Автомобильный транспорт. 7.2	Российская Федерация, Тверская область, Калининский муниципальный район, ГКУ "Тверское лесничество Тверской области", Пригородное участковое лесничество, лесные кварталы 1-49, 51-121, 123,124	Собственность	Российская Федерация	2	64 192 488	Раздел с сохранением исходного земельного участка в измененных границах	
239	69:10:0000000:647	69:10:0000000:647:3У1/4	Земли лесного фонда	Для ведения лесного хозяйства	Земли промышленности, энергетики, транспорта, связи, радиовещания, телевидения, информатики, земли для обеспечения космической деятельности, земли обороны, безопасности и земли иного специального назначения	Автомобильный транспорт. 7.2	Российская Федерация, Тверская область, Калининский муниципальный район, ГКУ "Тверское лесничество Тверской области", Пригородное участковое лесничество, лесные кварталы 1-49, 51-121, 123,124	Собственность	Российская Федерация	2	64 192 488	Раздел с сохранением исходного земельного участка в измененных границах	
240	69:10:0000000:503	69:10:0000000:503:3У1	Земли лесного фонда	Не определен	Земли промышленности, энергетики, транспорта, связи, радиовещания, телевидения, информатики, земли для обеспечения космической деятельности, земли обороны, безопасности и земли иного специального назначения	Автомобильный транспорт. 7.2	установлено относительно ориентира, расположенного в границах участка. Почтовый адрес ориентира: Тверская область, р-н Калининский, земельный участок расположен на территории Тверской лесхоз Октябрьское лесничество кварталы № 1 -27, 28 (кроме выдела 1), кварталы 29 – 62, 63(выдел 1-18, 20-39), квартал 64 (выдел 1-9), квартал 65 (выдел 1, 2, 4 – 8), квартал 66 (выдел 5 -11, 13, 14), квартал 67 (выдел 5-10), квартал 68 (выдел 1-18, 20-39), квартал 64(выдел 1-9), квартал65 (выдел 1, 2, 4-8), квартал 66 (выдел 5-11, 13, 14),квартал 67 (выдел 5-10), квартал 68 (выдел 1 – 9, 11 – 16, 18, 19), кварталы 69 – 71 (кроме выдела 3), квартал 73 (кроме выдела 5, 6, 9, 11, 13), кварталы 74 – 89	Собственность	Российская Федерация	3647	169883	Раздел с сохранением исходного земельного участка в измененных границах	наложение на 69:10:0000000:256
241	69:10:0000021:1765	69:10:0000021:1765:3У1	Земли лесного фонда	Не определен	Земли промышленности, энергетики, транспорта, связи, радиовещания, телевидения, информатики, земли для обеспечения космической деятельности, земли обороны, безопасности и земли иного специального назначения	Автомобильный транспорт. 7.2	установлено относительно ориентира, расположенного в границах участка. Почтовый адрес ориентира: обл. Тверская, земельный участок расположен на территории Калининского района и г. Твери	Собственность	Российская Федерация	22204	31935	Раздел с сохранением исходного земельного участка в измененных границах	

№ на схеме	Кадастровый номер существующего земельного участка/кадастрового квартала	Условное обозначение образуемого (измененного) земельного участка	Исходная категория земельного участка	Исходный вид разрешенного использования образуемого/изменяемого земельного участка	Устанавливаемая категория земельного участка	Вид разрешенного использования образуемых земельных участков по классификатору основного/вспомогательного	Адрес (местоположение, наименование лесничества, участкового лесничества, номер лесного квартала)	Вид права	Правообладатель	Площадь образуемых и изменяемых земельных участков и их частей, кв.м	Площадь существующего земельного участка, кв. м	Способ образования земельного участка	Примечание	
242	69:10:0000000:503	69:10:0000000:503:3\2	Земли лесного фонда	Не определен		Земли промышленности, энергетики, транспорта, связи, радиовещания, телевидения, информатики, земли для обеспечения космической деятельности, земли обороны, безопасности и земли иного специального назначения	Автомобильный транспорт. 7.2	установлено относительно ориентира, расположенного в границах участка. Почтовый адрес ориентира: Тверская область, р-н Калининский, земельный участок расположен на территории Тверской лесхоз Октябрьское лесничество квартала № 1 -27, 28 (кроме выдела 1), кварталы 29—62, 63(выдел 1-18, 20-39), квартал 64 (выдел 1-9), квартал 65 (выдел 1, 2, 4 – 8), квартал 66 (выдел 5 -11, 13, 14), квартал 67 (выдел 5-10), квартал 68 (выдел 1-18, 20-39), квартал 64(выдел 1-9), квартал65 (выдел 1, 2, 4-8), квартал 66 (выдел 5-11, 13, 14)квартал 67 (выдел 5-10), квартал 68 (выдел 1 – 9, 11 – 16, 18, 19), кварталы 69 – 71 (кроме выдела 3), квартал 73 (кроме выдела 5, 6, 9, 11, 13), кварталы 74 – 89	Собственность	Российская Федерация	67190	169883	Раздел с сохранением исходного земельного участка в измененных границах	наложение на 69:10:0000000:256
243	69:10:0000013:1404	69:10:0000013:1404:3\1	Земли лесного фонда	Для ведения лесного хозяйства		Земли промышленности, энергетики, транспорта, связи, радиовещания, телевидения, информатики, земли для обеспечения космической деятельности, земли обороны, безопасности и земли иного специального назначения	Автомобильный транспорт. 7.2	обл. Тверская, земельный участок расположен на территории Калининского района и г. Твери	Собственность	Российская Федерация	38	60	Раздел с сохранением исходного земельного участка в измененных границах	
244	69:00:0000000:283	69:00:0000000:283:3\1	Земли лесного фонда	Не определен		Земли промышленности, энергетики, транспорта, связи, радиовещания, телевидения, информатики, земли для обеспечения космической деятельности, земли обороны, безопасности и земли иного специального назначения	Автомобильный транспорт. 7.2	установлено относительно ориентира, расположенного в границах участка. Почтовый адрес ориентира: обл. Тверская, земельный участок расположен на территории Калининского района и г. Твери в границах ГУП АПК «Тверской ПТФ» Калининское участковое лесничество квартал 6-8,11,12	Собственность	Российская Федерация	5727	128989	Раздел с сохранением исходного земельного участка в измененных границах	наложение на 69:00:0000000:215
245	69:10:0000009:1056	69:10:0000009:1056:3\1	Земли сельскохозяйственного назначения	для сельскохозяйственного производства		Земли промышленности, энергетики, транспорта, связи, радиовещания, телевидения, информатики, земли для обеспечения космической деятельности, земли обороны, безопасности и земли иного специального назначения	Автомобильный транспорт. 7.2	Российская Федерация, Тверская область, Калининский муниципальный район, сельское поселение Медовское, село Медное. Участок находится примерно в примыкает, по направлению на восток от ориентира	Собственность	Макаров Владимир Альбертович	368	165500	Раздел существующего земельного участка	наложение на 69:10:0000009:374 единое землепользование 69:10:0000009:408
246	69:00:0000000:283	69:00:0000000:283:3\2	Земли лесного фонда	Для ведения лесного хозяйства		Земли промышленности, энергетики, транспорта, связи, радиовещания, телевидения, информатики, земли для обеспечения космической деятельности, земли обороны, безопасности и земли иного специального назначения	Автомобильный транспорт. 7.2	установлено относительно ориентира, расположенного в границах участка. Почтовый адрес ориентира: обл. Тверская, земельный участок расположен на территории Калининского района и г. Твери в границах ГУП АПК «Тверской ПТФ» Калининское участковое лесничество квартал 6-8,11,12	Собственность	Российская Федерация	30788	128989	Раздел с сохранением исходного земельного участка в измененных границах	наложение на 69:00:0000000:215
247	69:10:0000009:1070	69:10:0000009:1070:3\1	Земли сельскохозяйственного назначения	для сельскохозяйственного производства		Земли промышленности, энергетики, транспорта, связи, радиовещания, телевидения, информатики, земли для обеспечения космической деятельности, земли обороны, безопасности и земли иного специального назначения	Автомобильный транспорт. 7.2	Российская Федерация, Тверская область, Калининский муниципальный район, Медовское сельское поселение, в районе деревни Кожино	Собственность	Краснощев Александр Дмитриевич	41848	121 191	Раздел существующего земельного участка	наложение на 69:10:0000009:374 единое землепользование 69:10:0000009:408
248	69:00:0000000:215	69:00:0000000:215:3\1	Земли лесного фонда	Для ведения лесного хозяйства		Земли промышленности, энергетики, транспорта, связи, радиовещания, телевидения, информатики, земли для обеспечения космической деятельности, земли обороны, безопасности и земли иного специального назначения	Автомобильный транспорт. 7.2	обл. Тверская, земельный участок расположен на территории Калининского района и г. Твери в границах ГУП АПК «Тверской ПТФ» Калининское участковое лесничество квартал 6-8,11,12	Собственность	Российская Федерация	125	5 730 420	Раздел с сохранением исходного земельного участка в измененных границах	
249	69:10:0000009	69:10:0000009:3\1	Не установлена	Не определен		Земли промышленности, энергетики, транспорта, связи, радиовещания, телевидения, информатики, земли для обеспечения космической деятельности, земли обороны, безопасности и земли иного специального назначения	Автомобильный транспорт. 7.2	Тверская область, Калининский район	не зарегистрировано	не зарегистрировано	1	-	Образование из земель, находящихся в государственной или муниципальной собственности	

№ на схеме	Кадастровый номер существующего земельного участка/кадастрового квартала	Условное обозначение образуемого (измененного) земельного участка	Исходная категория земельного участка	Исходный вид разрешенного использования образуемого/изменяемого земельного участка	Устанавливаемая категория земельного участка	Вид разрешенного использования образуемых земельных участков по классификатору основного/вспомогательного	Адрес (местоположение, наименование лесничества, участкового лесничества, номер лесного квартала)	Вид права	Правообладатель	Площадь образуемых и изменяемых земельных участков и их частей, кв.м	Площадь существующего земельного участка, кв. м	Способ образования земельного участка	Примечание
250	69:10:0000009	69:10:0000009:3Y2	Не установлена	Не определен	Земли промышленности, энергетики, транспорта, связи, радиовещания, телевидения, информатики, земли для обеспечения космической деятельности, земли обороны, безопасности и земли иного специального назначения	Автомобильный транспорт. 7.2	Тверская область, Калининский район	не зарегистрировано	не зарегистрировано	1	-	Образование из земель, находящихся в государственной или муниципальной собственности	
251	69:10:0000009:572	69:10:0000009:572:3Y1	Земли сельскохозяйственного назначения	для сельскохозяйственного производства	Земли промышленности, энергетики, транспорта, связи, радиовещания, телевидения, информатики, земли для обеспечения космической деятельности, земли обороны, безопасности и земли иного специального назначения	Автомобильный транспорт. 7.2	Тверская область, р-н. Калининский, с/п. Медновское, с. Мелное	Общая долевая собственность	Краснощеков Александр Дмитриевич Краснощеков Александр Дмитриевич	2523	133 321	Раздел с сохранением исходного земельного участка в измененных границах	
252	69:10:0000009	69:10:0000009:3Y3	Не установлена	Не определен	Земли промышленности, энергетики, транспорта, связи, радиовещания, телевидения, информатики, земли для обеспечения космической деятельности, земли обороны, безопасности и земли иного специального назначения	Автомобильный транспорт. 7.2	Тверская область, Калининский район	не зарегистрировано	не зарегистрировано	2770	-	Образование из земель, находящихся в государственной или муниципальной собственности	
253	69:10:0000009:160 (69:10:0000009:205)	69:10:0000009:160:3Y1 (69:10:0000009:205)	Земли сельскохозяйственного назначения	для сельскохозяйственного производства	Земли промышленности, энергетики, транспорта, связи, радиовещания, телевидения, информатики, земли для обеспечения космической деятельности, земли обороны, безопасности и земли иного специального назначения	Автомобильный транспорт. 7.2	установлено относительно ориентира, расположенного в границах участка. Почтовый адрес ориентира: Тверская обл, р-н Калининский, с/п Медновское, район д.Кадлю	Собственность	Общество с ограниченной ответственностью "Межа"	3082	63000	Раздел существующего земельного участка	Единое землепользование 69:10:0000009:160
254	69:10:0000009:160 (69:10:0000009:175)	69:10:0000009:160:3Y2 (69:10:0000009:175)	Земли сельскохозяйственного назначения	Для сельскохозяйственного производства	Земли промышленности, энергетики, транспорта, связи, радиовещания, телевидения, информатики, земли для обеспечения космической деятельности, земли обороны, безопасности и земли иного специального назначения	Автомобильный транспорт. 7.2	установлено относительно ориентира, расположенного в границах участка. Почтовый адрес ориентира: Тверская обл, р-н Калининский, с/п Медновское, район д.Кадлю	Собственность	Общество с ограниченной ответственностью "Межа"	6701	50208	Раздел существующего земельного участка	Единое землепользование 69:10:0000009:160
255	69:10:0000009	69:10:0000009:3Y4	Не установлена	Не определен	Земли промышленности, энергетики, транспорта, связи, радиовещания, телевидения, информатики, земли для обеспечения космической деятельности, земли обороны, безопасности и земли иного специального назначения	Автомобильный транспорт. 7.2	Тверская область, Калининский район	не зарегистрировано	не зарегистрировано	1347	-	Образование из земель, находящихся в государственной или муниципальной собственности	
256	69:10:0000009:742	69:10:0000009:742:3Y1/1	Земли лесного фонда	Для ведения лесного хозяйства	Земли промышленности, энергетики, транспорта, связи, радиовещания, телевидения, информатики, земли для обеспечения космической деятельности, земли обороны, безопасности и земли иного специального назначения	Автомобильный транспорт. 7.2	установлено относительно ориентира, расположенного в границах участка. Почтовый адрес ориентира: обл. Тверская, р-н Калининский, земельный участок расположен на территории Калининского района и г. Твери, в границах бывшего СПК ЗХ "Октябрь", квартала 1.2,3	Собственность	Российская Федерация	750	30374	Раздел с сохранением исходного земельного участка в измененных границах	наложение на 69:10:0000000:253
257	69:10:0000009:160 (69:10:0000009:174)	69:10:0000009:160:3Y3 (69:10:0000009:174)	Земли сельскохозяйственного назначения	Для сельскохозяйственного производства	Земли промышленности, энергетики, транспорта, связи, радиовещания, телевидения, информатики, земли для обеспечения космической деятельности, земли обороны, безопасности и земли иного специального назначения	Автомобильный транспорт. 7.2	установлено относительно ориентира, расположенного в границах участка. Почтовый адрес ориентира: Тверская обл, р-н Калининский, с/п Медновское, район д.Кадлю	Собственность	Общество с ограниченной ответственностью "Межа"	8896	51246	Раздел существующего земельного участка	пересечение с 69:10:0000009:768 (временный) Единое землепользование 69:10:0000009:160

№ на схеме	Кадастровый номер существующего земельного участка/кадастрового квартала	Условное обозначение образуемого (измененного) земельного участка	Исходная категория земельного участка	Исходный вид разрешенного использования образуемого/изменяемого земельного участка	Устанавливаемая категория земельного участка	Вид разрешенного использования образуемых земельных участков по классификатору основного/вспомогательного	Адрес (местоположение, наименование лесничества, участкового лесничества, номер лесного квартала)	Вид права	Правообладатель	Площадь образуемых и изменяемых земельных участков и их частей, кв.м	Площадь существующего земельного участка, кв. м	Способ образования земельного участка	Примечание
258	69:10:0000009:742	69:10:0000009:742:3У1/2	Земли лесного фонда	Для ведения лесного хозяйства	Земли промышленности, энергетики, транспорта, связи, радиовещания, телевидения, информатики, земли для обеспечения космической деятельности, земли обороны, безопасности и земли иного специального назначения	Автомобильный транспорт. 7.2	установлено относительно ориентира, расположенного в границах участка. Почтовый адрес ориентира: обл. Тверская, р-н Калининский, земельный участок расположен на территории Калининского района и г.Твери, в границах бывшего СПК ЗХ "Октябрь", квартала 1,2,3	Собственность	Российская Федерация	10341	30374	Раздел с сохранением исходного земельного участка в измененных границах	наложение на 69:10:0000000:253
259	69:10:0000009:1061	69:10:0000009:1061:3У1	Земли сельскохозяйственного назначения	для сельскохозяйственного производства	Земли промышленности, энергетики, транспорта, связи, радиовещания, телевидения, информатики, земли для обеспечения космической деятельности, земли обороны, безопасности и земли иного специального назначения	Автомобильный транспорт. 7.2	Российская Федерация, Тверская область, Калининский район, с/п Медновское, в районе д. Кадино, из земель ТОО зерохозийство "Октябрь ЛПД"	Собственность	Общество с ограниченной ответственностью Сельскохозяйственное Предприятие "ОКТАБЬРЬ"	9831	23200	Раздел существующего земельного участка	
260	69:10:0000009:742	69:10:0000009:742:3У1/3	Земли лесного фонда	Для ведения лесного хозяйства	Земли промышленности, энергетики, транспорта, связи, радиовещания, телевидения, информатики, земли для обеспечения космической деятельности, земли обороны, безопасности и земли иного специального назначения	Автомобильный транспорт. 7.2	установлено относительно ориентира, расположенного в границах участка. Почтовый адрес ориентира: обл. Тверская, р-н Калининский, земельный участок расположен на территории Калининского района и г.Твери, в границах бывшего СПК ЗХ "Октябрь", квартала 1,2,3	Собственность	Российская Федерация	4089	30374	Раздел с сохранением исходного земельного участка в измененных границах	наложение на 69:10:0000000:253
261	69:10:0000009:1060	69:10:0000009:1060:3У1	Земли сельскохозяйственного назначения	для сельскохозяйственного производства	Земли промышленности, энергетики, транспорта, связи, радиовещания, телевидения, информатики, земли для обеспечения космической деятельности, земли обороны, безопасности и земли иного специального назначения	Автомобильный транспорт. 7.2	Российская Федерация, Тверская область, Калининский район, с/п Медновское, в районе д. Кадино, из земель ТОО зерохозийство "Октябрь ЛПД"	Собственность	Общество с ограниченной ответственностью Сельскохозяйственное Предприятие "ОКТАБЬРЬ"	12266	28 000	Раздел существующего земельного участка	
262	69:10:0000009	69:10:0000009:3У5	Не установлена	Не определен	Земли промышленности, энергетики, транспорта, связи, радиовещания, телевидения, информатики, земли для обеспечения космической деятельности, земли обороны, безопасности и земли иного специального назначения	Автомобильный транспорт. 7.2	Тверская область, Калининский район	не зарегистрировано	не зарегистрировано	834	-	Образование из земель, находящихся в государственной или муниципальной собственности	
263	69:10:0000009:1059	69:10:0000009:1059:3У1	Земли сельскохозяйственного назначения	для сельскохозяйственного производства	Земли промышленности, энергетики, транспорта, связи, радиовещания, телевидения, информатики, земли для обеспечения космической деятельности, земли обороны, безопасности и земли иного специального назначения	Автомобильный транспорт. 7.2	Российская Федерация, Тверская область, Калининский район, с/п Медновское, в районе д. Кадино, из земель ТОО зерохозийство "Октябрь ЛПД"	Собственность	Общество с ограниченной ответственностью Сельскохозяйственное Предприятие "ОКТАБЬРЬ"	26884	65500	Раздел существующего земельного участка	
264	69:10:0000009:1069	69:10:0000009:1069:3У1	Земли сельскохозяйственного назначения	для сельскохозяйственного производства	Земли промышленности, энергетики, транспорта, связи, радиовещания, телевидения, информатики, земли для обеспечения космической деятельности, земли обороны, безопасности и земли иного специального назначения	Автомобильный транспорт. 7.2	Российская Федерация, Тверская область, Калининский муниципальный район, сельское поселение Медновское, в границах земель СПК "Октябрь"	Аренда	Буров Владислав Владимирович	6667	46 300	Раздел существующего земельного участка	
265	69:10:0000009	69:10:0000009:3У6	Не установлена	Не определен	Земли промышленности, энергетики, транспорта, связи, радиовещания, телевидения, информатики, земли для обеспечения космической деятельности, земли обороны, безопасности и земли иного специального назначения	Автомобильный транспорт. 7.2	Тверская область, Калининский район	не зарегистрировано	не зарегистрировано	330	-	Образование из земель, находящихся в государственной или муниципальной собственности	

№ на схеме	Кадастровый номер существующего земельного участка/кадастрового квартала	Условное обозначение образуемого (измененного) земельного участка	Исходная категория земельного участка	Исходный вид разрешенного использования образуемого/изменяемого земельного участка	Устанавливаемая категория земельного участка	Вид разрешенного использования образуемых земельных участков по классификатору основного/вспомогательного	Адрес (местоположение, наименование лесничества, участкового лесничества, номер лесного квартала)	Вид права	Правообладатель	Площадь образуемых и изменяемых земельных участков и их частей, кв.м	Площадь существующего земельного участка, кв. м	Способ образования земельного участка	Примечание
266	69:10:0000009:1069	69:10:0000009:1069:3У2	Земли сельскохозяйственного назначения	для сельскохозяйственного производства		Автомобильный транспорт. 7.2	Российская Федерация, Тверская область, Калининский муниципальный район, сельское поселение Медновское, в границах земель СПК "Октябрь"	Аренда	Буров Владислав Владимирович	4628	46 300	Раздел существующего земельного участка	
267	69:10:0000009:755	69:10:0000009:755:3У1/1	Земли лесного фонда	Не определен		Автомобильный транспорт. 7.2	установлено относительно ориентира, расположенного в границах участка. Почтовый адрес ориентира: обл. Тверская, земельный участок расположен на территории Калининского района и г. Твери	Собственность	Российская Федерация	12	7394	Раздел с сохранением исходного земельного участка в измененных границах	
268	69:10:0000009:755	69:10:0000009:755:3У1/2	Земли лесного фонда	Для ведения лесного хозяйства		Автомобильный транспорт. 7.2	установлено относительно ориентира, расположенного в границах участка. Почтовый адрес ориентира: обл. Тверская, земельный участок расположен на территории Калининского района и г. Твери	Собственность	Российская Федерация	82	7394	Раздел с сохранением исходного земельного участка в измененных границах	
269	69:10:0000009:742	69:10:0000009:742:3У1/4	Земли лесного фонда	Для ведения лесного хозяйства		Автомобильный транспорт. 7.2	установлено относительно ориентира, расположенного в границах участка. Почтовый адрес ориентира: обл. Тверская, р-н Калининский, земельный участок расположен на территории Калининского района и г. Твери, в границах бывшего СПК ЗХ "Октябрь", квартала 1.2.3	Собственность	Российская Федерация	5905	30374	Раздел с сохранением исходного земельного участка в измененных границах	наложение на 69:10:0000000:253
270	69:10:0000009:755	69:10:0000009:755:3У1/3	Земли лесного фонда	Для ведения лесного хозяйства		Автомобильный транспорт. 7.2	установлено относительно ориентира, расположенного в границах участка. Почтовый адрес ориентира: обл. Тверская, земельный участок расположен на территории Калининского района и г. Твери	Собственность	Российская Федерация	3886	7394	Раздел с сохранением исходного земельного участка в измененных границах	
271	69:10:0000000:503	69:10:0000000:503:3У3	Земли лесного фонда	Для ведения лесного хозяйства		Автомобильный транспорт. 7.2	установлено относительно ориентира, расположенного в границах участка. Почтовый адрес ориентира: Тверская область, р-н Калининский, земельный участок расположен на территории Тверской лесхоз Октябрьское лесничество кварталы № 1 -27, 28 (кроме выдела 1), кварталы 29—62, 63(выдел 1-18, 20-39), квартал 64 (выдел 1-9), квартал 65 (выдел 1, 2, 4 - 8), квартал 66 (выдел 5 -11, 13, 14), квартал 67 (выдел 5-10), квартал 68 (выдел 1-18, 20-39), квартал 64(выдел 1-9), квартал65 (выдел 1, 2, 4-8), квартал 66 (выдел 5-11, 13, 14),квартал 67 (выдел 5-10), квартал 68 (выдел 1 - 9, 11 - 16, 18, 19), кварталы 69 - 71 (кроме выдела 3), квартал 73 (кроме выдела 5, 6, 9, 11, 13), кварталы 74 - 89	Собственность	Российская Федерация	20	16983	Раздел с сохранением исходного земельного участка в измененных границах	наложение на 69:10:0000000:256
272	69:10:0000000:503	69:10:0000000:503:3У4	Земли лесного фонда	Не определен		Автомобильный транспорт. 7.2	установлено относительно ориентира, расположенного в границах участка. Почтовый адрес ориентира: Тверская область, р-н Калининский, земельный участок расположен на территории Тверской лесхоз Октябрьское лесничество кварталы № 1 -27, 28 (кроме выдела 1), кварталы 29—62, 63(выдел 1-18, 20-39), квартал 64 (выдел 1-9), квартал 65 (выдел 1, 2, 4 - 8), квартал 66 (выдел 5 -11, 13, 14), квартал 67 (выдел 5-10), квартал 68 (выдел 1-18, 20-39), квартал 64(выдел 1-9), квартал65 (выдел 1, 2, 4-8), квартал 66 (выдел 5-11, 13, 14),квартал 67 (выдел 5-10), квартал 68 (выдел 1 - 9, 11 - 16, 18, 19), кварталы 69 - 71 (кроме выдела 3), квартал 73 (кроме выдела 5, 6, 9, 11, 13), кварталы 74 - 89	Собственность	Российская Федерация	35183	16983	Раздел с сохранением исходного земельного участка в измененных границах	наложение на 69:10:0000000:256

№ на схеме	Кадастровый номер существующего земельного участка/кадастрового квартала	Условное обозначение образуемого (измененного) земельного участка	Исходная категория земельного участка	Исходный вид разрешенного использования образуемого/изменяемого земельного участка	Устанавливаемая категория земельного участка	Вид разрешенного использования образуемых земельных участков по классификатору основного/вспомогательного	Адрес (местоположение, наименование лесничества, участкового лесничества, номер лесного квартала)	Вид права	Правообладатель	Площадь образуемых и изменяемых земельных участков и их частей, кв.м	Площадь существующего земельного участка, кв. м	Способ образования земельного участка	Примечание
273	69:10:0000009:755	69:10:0000009:755:3У14	Земли лесного фонда	Для ведения лесного хозяйства	Земли промышленности, энергетики, транспорта, связи, радиовещания, телевидения, информатики, земли для обеспечения космической деятельности, земли обороны, безопасности и земли иного специального назначения	Автомобильный транспорт. 7.2	установлено относительно ориентира, расположенного в границах участка. Почтовый адрес ориентира: обл. Тверская, земельный участок расположен на территории Калининского района и г. Твери	Собственность	Российская Федерация	83	7394	Раздел с сохранением исходного земельного участка в измененных границах	
274	69:10:0000009:1068	69:10:0000009:1068:3У1	Земли сельскохозяйственного назначения	для сельскохозяйственного производства	Земли промышленности, энергетики, транспорта, связи, радиовещания, телевидения, информатики, земли для обеспечения космической деятельности, земли обороны, безопасности и земли иного специального назначения	Автомобильный транспорт. 7.2	Российская Федерация, Тверская область, Калининский район, Медновское сельское поселение, в районе с. Медное	Собственность	Глебов Дмитрий Александрович, Краснощек Александр Дмитриевич	24591	226742	Раздел существующего земельного участка	
275	69:00:0000000:283	69:00:0000000:283:3У3	Земли лесного фонда	Не определен	Земли промышленности, энергетики, транспорта, связи, радиовещания, телевидения, информатики, земли для обеспечения космической деятельности, земли обороны, безопасности и земли иного специального назначения	Автомобильный транспорт. 7.2	установлено относительно ориентира, расположенного в границах участка. Почтовый адрес ориентира: обл. Тверская, земельный участок расположен на территории Калининского района и г. Твери в границах ГУП АПК «Тверской ПТФ» Калининское участковое лесничество квартал 6-8,11,12	Собственность	Российская Федерация	4540	128989	Раздел с сохранением исходного земельного участка в измененных границах	наложение на 69:00:0000000:215
276	69:10:0000000:503	69:10:0000000:503:3У5	Земли лесного фонда	Для ведения лесного хозяйства	Земли промышленности, энергетики, транспорта, связи, радиовещания, телевидения, информатики, земли для обеспечения космической деятельности, земли обороны, безопасности и земли иного специального назначения	Автомобильный транспорт. 7.2	установлено относительно ориентира, расположенного в границах участка. Почтовый адрес ориентира: Тверская область, р-н Калининский, земельный участок расположен на территории Тверской лесхоз Осташкинского лесничества кварталы № 1-27, 28 (кроме выдела 1), кварталы 29-42, 63(выдел 1-18, 20-39), квартал 64 (выдел 1-9), квартал 65 (выдел 1, 2, 4-8), квартал 66 (выдел 5-11, 13, 14), квартал 67 (выдел 5-10), квартал 68 (выдел 1-18, 20-39), квартал 64(выдел 1-9), квартал65 (выдел 1, 2, 4-8), квартал 66 (выдел 5-11, 13, 14),квартал 67 (выдел 5-10), квартал 68 (выдел 1-9, 11-16, 18, 19), кварталы 69-71 (кроме выдела 3), квартал 73 (кроме выдела 5, 6, 9, 11, 13), кварталы 74-89	Собственность	Российская Федерация	11100	169883	Раздел с сохранением исходного земельного участка в измененных границах	наложение на 69:10:0000000:256
277	69:00:0000000:283	69:00:0000000:283:3У4	Земли лесного фонда	Для ведения лесного хозяйства	Земли промышленности, энергетики, транспорта, связи, радиовещания, телевидения, информатики, земли для обеспечения космической деятельности, земли обороны, безопасности и земли иного специального назначения	Автомобильный транспорт. 7.2	установлено относительно ориентира, расположенного в границах участка. Почтовый адрес ориентира: обл. Тверская, земельный участок расположен на территории Калининского района и г. Твери в границах ГУП АПК «Тверской ПТФ» Калининское участковое лесничество квартал 6-8,11,12	Собственность	Российская Федерация	54892	128989	Раздел с сохранением исходного земельного участка в измененных границах	наложение на 69:00:0000000:215
277.1	69:00:0000000:215	69:00:0000000:215:3У2	Земли лесного фонда	Для ведения лесного хозяйства	Земли промышленности, энергетики, транспорта, связи, радиовещания, телевидения, информатики, земли для обеспечения космической деятельности, земли обороны, безопасности и земли иного специального назначения	Автомобильный транспорт. 7.2	обл. Тверская, земельный участок расположен на территории Калининского района и г. Твери в границах ГУП АПК «Тверской ПТФ» Калининское участковое лесничество квартал 6-8,11,12	Собственность	Российская Федерация	68	5730420	Раздел с сохранением исходного земельного участка в измененных границах	
277.2	69:00:0000000:215	69:00:0000000:215:3У3	Земли лесного фонда	Для ведения лесного хозяйства	Земли промышленности, энергетики, транспорта, связи, радиовещания, телевидения, информатики, земли для обеспечения космической деятельности, земли обороны, безопасности и земли иного специального назначения	Автомобильный транспорт. 7.2	обл. Тверская, земельный участок расположен на территории Калининского района и г. Твери в границах ГУП АПК «Тверской ПТФ» Калининское участковое лесничество квартал 6-8,11,12	Собственность	Российская Федерация	70	5730420	Раздел с сохранением исходного земельного участка в измененных границах	

№ на схеме	Кадастровый номер существующего земельного участка/кадастрового квартала	Условное обозначение образуемого (измененного) земельного участка	Исходная категория земельного участка	Исходный вид разрешенного использования образуемого/изменяемого земельного участка	Устанавливаемая категория земельного участка	Вид разрешенного использования образуемых земельных участков по классификатору основного/вспомогательного	Адрес (местоположение, наименование лесничества, участкового лесничества, номер лесного квартала)	Вид права	Правообладатель	Площадь образуемых и изменяемых земельных участков и их частей, кв. м	Площадь существующего земельного участка, кв. м	Способ образования земельного участка	Примечание
277.3	69:00:0000000:215	69:00:0000000:215:3У4	Земли лесного фонда	Для ведения лесного хозяйства	Земли промышленности, энергетики, транспорта, связи, радиовещания, телевидения, информатики, земли для обеспечения космической деятельности, земли обороны, безопасности и земли иного специального назначения	Автомобильный транспорт. 7.2	обл. Тверская, земельный участок расположен на территории Калининского района и г. Твери в границах ГУП АПК «Тверской ПТФ» Калининское участковое лесничество квартал 6-8,11,12	Собственность	Российская Федерация	41	5730420	Раздел с сохранением исходного земельного участка в измененных границах	
277.4	69:00:0000000:215	69:00:0000000:215:3У5	Земли лесного фонда	Для ведения лесного хозяйства	Земли промышленности, энергетики, транспорта, связи, радиовещания, телевидения, информатики, земли для обеспечения космической деятельности, земли обороны, безопасности и земли иного специального назначения	Автомобильный транспорт. 7.2	обл. Тверская, земельный участок расположен на территории Калининского района и г. Твери в границах ГУП АПК «Тверской ПТФ» Калининское участковое лесничество квартал 6-8,11,12	Собственность	Российская Федерация	40	5730420	Раздел с сохранением исходного земельного участка в измененных границах	
278	69:10:0000000:503	69:10:0000000:503:3У6	Земли лесного фонда	Для ведения лесного хозяйства	Земли промышленности, энергетики, транспорта, связи, радиовещания, телевидения, информатики, земли для обеспечения космической деятельности, земли обороны, безопасности и земли иного специального назначения	Автомобильный транспорт. 7.2	установлено относительно ориентира, расположенного в границах участка. Почтовый адрес ориентира: Тверская область, р-н Калининский, земельный участок расположен на территории Тверской лесхоз Октябрьское лесничество кварталы № 1 -27, 28 (кроме выдела 1), кварталы 29—62, 63(выдел 1-18, 20-39), квартал 64 (выдел 1-9), квартал 65 (выдел 1, 2, 4 – 8), квартал 66 (выдел 5 -11, 13, 14), квартал 67 (выдел 5-10), квартал 68 (выдел 1-18, 20-39), квартал 64(выдел 1-9), квартал65 (выдел 1, 2, 4-8), квартал 66 (выдел 5-11	Собственность	Российская Федерация	9201	169883	Раздел с сохранением исходного земельного участка в измененных границах	наложение на 69:10:0000000:256
279	69:10:0000000:479	69:10:0000000:479:3У11	Земли лесного фонда	Для ведения лесного хозяйства	Земли промышленности, энергетики, транспорта, связи, радиовещания, телевидения, информатики, земли для обеспечения космической деятельности, земли обороны, безопасности и земли иного специального назначения	Автомобильный транспорт. 7.2	установлено относительно ориентира, расположенного в границах участка. Почтовый адрес ориентира: обл. Тверская, р-н Калининский, Тверское лесничество, Медновское участковое лесничество	Собственность	Российская Федерация	20412	282690	Раздел с сохранением исходного земельного участка в измененных границах	
280	69:10:0000009	69:10:0000009:3У7	Земли лесного фонда	для ведения лесного хозяйства	Земли промышленности, энергетики, транспорта, связи, радиовещания, телевидения, информатики, земли для обеспечения космической деятельности, земли обороны, безопасности и земли иного специального назначения	Автомобильный транспорт. 7.2	установлено относительно ориентира, расположенного в границах участка. Почтовый адрес ориентира: Тверская область, р-н. Калининский	Собственность	Российская Федерация	5645	-	Раздел с сохранением исходного земельного участка в измененных границах	временный 69:10:0000009:744
281	69:10:0000000:479	69:10:0000000:479:3У12	Земли лесного фонда	Для ведения лесного хозяйства	Земли промышленности, энергетики, транспорта, связи, радиовещания, телевидения, информатики, земли для обеспечения космической деятельности, земли обороны, безопасности и земли иного специального назначения	Автомобильный транспорт. 7.2	установлено относительно ориентира, расположенного в границах участка. Почтовый адрес ориентира: обл. Тверская, р-н Калининский, Тверское лесничество, Медновское участковое лесничество	Собственность	Российская Федерация	126198	282690	Раздел с сохранением исходного земельного участка в измененных границах	
282	69:10:0000000:645	69:10:0000000:645:3У1	Земли лесного фонда	Для ведения лесного хозяйства	Земли промышленности, энергетики, транспорта, связи, радиовещания, телевидения, информатики, земли для обеспечения космической деятельности, земли обороны, безопасности и земли иного специального назначения	Автомобильный транспорт. 7.2	Тверская область, Калининский район, ГКУ "Тверское лесничество Тверской области", Медновское участковое лесничество, лесные кварталы: 1-93	Собственность	Российская Федерация	11	88221829	Раздел с сохранением исходного земельного участка в измененных границах	
283	69:10:0000000:645	69:10:0000000:645:3У2	Земли лесного фонда	Для ведения лесного хозяйства	Земли промышленности, энергетики, транспорта, связи, радиовещания, телевидения, информатики, земли для обеспечения космической деятельности, земли обороны, безопасности и земли иного специального назначения	Автомобильный транспорт. 7.2	Тверская область, Калининский район, ГКУ "Тверское лесничество Тверской области", Медновское участковое лесничество, лесные кварталы: 1-93	Собственность	Российская Федерация	52	88221829	Раздел с сохранением исходного земельного участка в измененных границах	

№ на схеме	Кадастровый номер существующего земельного участка/кадастрового квартала	Условное обозначение образуемого (измененного) земельного участка	Исходная категория земельного участка	Исходный вид разрешенного использования образуемого/изменяемого земельного участка	Устанавливаемая категория земельного участка	Вид разрешенного использования образуемых земельных участков по классификатору основного/вспомогательного	Адрес (местоположение, наименование лесничества, участкового лесничества, номер лесного квартала)	Вид права	Правообладатель	Площадь образуемых и изменяемых земельных участков и их частей, кв.м	Площадь существующего земельного участка, кв. м	Способ образования земельного участка	Примечание
283.1	69:10:0000000:645	69:10:0000000:645:3У3	Земли лесного фонда	Для ведения лесного хозяйства	Земли промышленности, энергетики, транспорта, связи, радиовещания, телевидения, информатики, земли для обеспечения космической деятельности, земли обороны, безопасности и земли иного специального назначения	Автомобильный транспорт. 7.2	Тверская область, Калининский район, ГКУ "Тверское лесничество Тверской области", Медновское участковое лесничество, лесные кварталы: 1-93	Собственность	Российская Федерация	4245	88221829	Раздел с сохранением исходного земельного участка в измененных границах	
283.2	69:10:0000000:645	69:10:0000000:645:3У4	Земли лесного фонда	Для ведения лесного хозяйства	Земли промышленности, энергетики, транспорта, связи, радиовещания, телевидения, информатики, земли для обеспечения космической деятельности, земли обороны, безопасности и земли иного специального назначения	Автомобильный транспорт. 7.2	Тверская область, Калининский район, ГКУ "Тверское лесничество Тверской области", Медновское участковое лесничество, лесные кварталы: 1-93	Собственность	Российская Федерация	14401	88221829	Раздел с сохранением исходного земельного участка в измененных границах	
284	69:10:0000009:1067	69:10:0000009:1067:3У1	Земли сельскохозяйственного назначения	для сельскохозяйственного производства	Земли промышленности, энергетики, транспорта, связи, радиовещания, телевидения, информатики, земли для обеспечения космической деятельности, земли обороны, безопасности и земли иного специального назначения	Автомобильный транспорт. 7.2	Российская Федерация, Тверская область, Калининский район, Медновское сельское поселение, в районе с. Медное	собственность	Глебов Дмитрий Александрович, Краснощек Александр Дмитриевич	4629	55431	Раздел существующего земельного участка	наложение на 69:10:0000009:335
285	69:10:0000009	69:10:0000009:3У8	Земли лесного фонда	для ведения лесного хозяйства	Земли промышленности, энергетики, транспорта, связи, радиовещания, телевидения, информатики, земли для обеспечения космической деятельности, земли обороны, безопасности и земли иного специального назначения	Автомобильный транспорт. 7.2	установлено относительно ориентира, расположенного в границах участка. Почтовый адрес ориентира: Тверская область, р-н. Калининский	Собственность	Российская Федерация	20390	-	Раздел с сохранением исходного земельного участка в измененных границах	временный 69:10:0000009:744
285.1.	69:10:0000000:641	69:10:0000000:641:3У1	Земли лесного фонда	Не определен	Земли промышленности, энергетики, транспорта, связи, радиовещания, телевидения, информатики, земли для обеспечения космической деятельности, земли обороны, безопасности и земли иного специального назначения	Автомобильный транспорт. 7.2	Тверская область, Калининский район, Медновское сельское поселение, ГКУ "Тверское лесничество Тверской области", Калининское участковое лесничество, лесные кварталы: 105-107 (леса, ранее находившиеся во владении ГУП АПК "Тверской")	Собственность	Российская Федерация	44	1 907 159	Раздел с сохранением исходного земельного участка в измененных границах	
286	69:10:0000009:408 (69:10:0000009:336)	69:10:0000009:408:3У1 (69:10:0000009:336)	Земли сельскохозяйственного назначения	для сельскохозяйственного производства	Земли промышленности, энергетики, транспорта, связи, радиовещания, телевидения, информатики, земли для обеспечения космической деятельности, земли обороны, безопасности и земли иного специального назначения	Автомобильный транспорт. 7.2	Российская Федерация, Тверская область, Калининский муниципальный район, сельское поселение Медновское, село Медное. Участок находится примерно в примыкает, но направленно на восток от ориентира	Собственность	Макаров Владимир Альбертович	256	3419	Раздел существующего земельного участка	Единое землепользование 69:10:0000009:408
287	69:10:0000009	69:10:0000009:3У9	Земли лесного фонда	для ведения лесного хозяйства	Земли промышленности, энергетики, транспорта, связи, радиовещания, телевидения, информатики, земли для обеспечения космической деятельности, земли обороны, безопасности и земли иного специального назначения	Автомобильный транспорт. 7.2	установлено относительно ориентира, расположенного в границах участка. Почтовый адрес ориентира: Тверская область, р-н. Калининский	Собственность	Российская Федерация	659	-	Раздел с сохранением исходного земельного участка в измененных границах	временный 69:10:0000009:744
288	69:10:0000009	69:10:0000009:3У10	Не установлена	Не определен	Земли промышленности, энергетики, транспорта, связи, радиовещания, телевидения, информатики, земли для обеспечения космической деятельности, земли обороны, безопасности и земли иного специального назначения	Автомобильный транспорт. 7.2	Тверская область, р-н. Калининский	не зарегистрировано	не зарегистрировано	2616	-	Образование из земель, находящихся в государственной или муниципальной собственности	

№ на схеме	Кадастровый номер существующего земельного участка/кадастрового квартала	Условное обозначение образуемого (измененного) земельного участка	Исходная категория земельного участка	Исходный вид разрешенного использования образуемого/измененного земельного участка	Устанавливаемая категория земельного участка	Вид разрешенного использования образуемых земельных участков по классификатору основного/вспомогательного	Адрес (местоположение, наименование лесничества, участкового лесничества, номер лесного квартала)	Вид права	Правообладатель	Площадь образуемых и изменяемых земельных участков и их частей, кв.м	Площадь существующего земельного участка, кв. м	Способ образования земельного участка	Примечание
289	69:10:0000009:787	69:10:0000009:787:3У1	Земли лесного фонда	Для ведения лесного хозяйства	Земли промышленности, энергетики, транспорта, связи, радиовещания, телевидения, информатики, земли для обеспечения космической деятельности, земли обороны, безопасности и земли иного специального назначения	Автомобильный транспорт. 7.2	Тверская область, р-н Калининский, с/п Медновское (Тверское лесничество, Калининское участковое лесничество; леса, ранее находившиеся во владении СПК "Медновский")	не зарегистрировано	сведения отсутствуют	1550	33590	Раздел с сохранением исходного земельного участка в измененных границах	
290	69:10:0000009:1066	69:10:0000009:1066:3У1/1	Земли сельскохозяйственного назначения	для сельскохозяйственного производства	Земли промышленности, энергетики, транспорта, связи, радиовещания, телевидения, информатики, земли для обеспечения космической деятельности, земли обороны, безопасности и земли иного специального назначения	Автомобильный транспорт. 7.2	Российская Федерация, Тверская область, Калининский район, Медновское сельское поселение, в районе с. Медное	Собственность	Глебов Дмитрий Александрович, Краснощек Александр Дмитриевич	441	42 631	Раздел существующего земельного участка	
291	69:10:0000009:787	69:10:0000009:787:3У2	Земли лесного фонда	Для ведения лесного хозяйства	Земли промышленности, энергетики, транспорта, связи, радиовещания, телевидения, информатики, земли для обеспечения космической деятельности, земли обороны, безопасности и земли иного специального назначения	Автомобильный транспорт. 7.2	Тверская область, р-н Калининский, с/п Медновское (Тверское лесничество, Калининское участковое лесничество; леса, ранее находившиеся во владении СПК "Медновский")	не зарегистрировано	сведения отсутствуют	9290	33590	Раздел с сохранением исходного земельного участка в измененных границах	
292	69:10:0000009:1066	69:10:0000009:1066:3У1/2	Земли сельскохозяйственного назначения	для сельскохозяйственного производства	Земли промышленности, энергетики, транспорта, связи, радиовещания, телевидения, информатики, земли для обеспечения космической деятельности, земли обороны, безопасности и земли иного специального назначения	Автомобильный транспорт. 7.2	Российская Федерация, Тверская область, Калининский район, Медновское сельское поселение, в районе с. Медное	Собственность	Глебов Дмитрий Александрович, Краснощек Александр Дмитриевич	2727	42 631	Раздел существующего земельного участка	
293	69:10:0000009:787	69:10:0000009:787:3У3	Земли лесного фонда	Для ведения лесного хозяйства	Земли промышленности, энергетики, транспорта, связи, радиовещания, телевидения, информатики, земли для обеспечения космической деятельности, земли обороны, безопасности и земли иного специального назначения	Автомобильный транспорт. 7.2	Тверская область, р-н Калининский, с/п Медновское (Тверское лесничество, Калининское участковое лесничество; леса, ранее находившиеся во владении СПК "Медновский")	не зарегистрировано	сведения отсутствуют	2722	33590	Раздел с сохранением исходного земельного участка в измененных границах	
293.1	69:10:0000000:641	69:10:0000000:641:3У3	Земли лесного фонда	Не определен	Земли промышленности, энергетики, транспорта, связи, радиовещания, телевидения, информатики, земли для обеспечения космической деятельности, земли обороны, безопасности и земли иного специального назначения	Автомобильный транспорт. 7.2	Тверская область, Калининский район, Медновское сельское поселение, ГКУ "Тверское лесничество Тверской области", Калининское участковое лесничество, лесные кварталы: 105-107 (леса, ранее находившиеся во владении ГУП АПК "Тверской")	Собственность	Российская Федерация	34	1 907 159	Раздел с сохранением исходного земельного участка в измененных границах	
294	69:10:0000009:1066	69:10:0000009:1066:3У1/3	Земли сельскохозяйственного назначения	для сельскохозяйственного производства	Земли промышленности, энергетики, транспорта, связи, радиовещания, телевидения, информатики, земли для обеспечения космической деятельности, земли обороны, безопасности и земли иного специального назначения	Автомобильный транспорт. 7.2	Российская Федерация, Тверская область, Калининский район, Медновское сельское поселение, в районе с. Медное	Собственность	Глебов Дмитрий Александрович, Краснощек Александр Дмитриевич	2353	42 631	Раздел существующего земельного участка	
295	69:10:0000009:322 (69:10:0000009:314)	69:10:0000009:322:3У1 (69:10:0000009:314)	Земли сельскохозяйственного назначения	Для размещения объектов сельскохозяйственного назначения и сельскохозяйственных угодий	Земли промышленности, энергетики, транспорта, связи, радиовещания, телевидения, информатики, земли для обеспечения космической деятельности, земли обороны, безопасности и земли иного специального назначения	Автомобильный транспорт. 7.2	установлено относительно ориентира, расположенного в границах участка. Почтовый адрес ориентира: Тверская обл, р-н Калининский, с/п Медновское	Собственность	Субъект Российской Федерации Тверская область	1672	9105	Раздел с сохранением исходного земельного участка в измененных границах	пересечение с 69:10:0000009:731 (временный) единое землепользование 69:10:0000009:322

№ на схеме	Кадастровый номер существующего земельного участка/кадастрового квартала	Условное обозначение образуемого (измененного) земельного участка	Исходная категория земельного участка	Исходный вид разрешенного использования образуемого/изменяемого земельного участка	Устанавливаемая категория земельного участка	Вид разрешенного использования образуемых земельных участков по классификатору основного/вспомогательного	Адрес (местоположение, наименование лесничества, участкового лесничества, номер лесного квартала)	Вид права	Правообладатель	Площадь образуемых и изменяемых земельных участков и их частей, кв.м	Площадь существующего земельного участка, кв. м	Способ образования земельного участка	Примечание
296	69:10:0000008:1465	69:10:0000008:1465:3У1	Земли сельскохозяйственного назначения	Для сельскохозяйственного производства	Земли промышленности, энергетики, транспорта, связи, радиовещания, телевидения, информатики, земли для обеспечения космической деятельности, земли обороны, безопасности и земли иного специального назначения	Автомобильный транспорт. 7.2	обл. Тверская, р-н Калининский, с/п Медновское, в районе д. Романово, из земель СПК "Медновский"	Собственность	Чумаков Александр Владимирович	2957	74 150	Раздел существующего земельного участка	пересечение с 69:10:0000009:2382 (временный) 69:10:0000009:2383 (временный)
297	69:10:0000000:638	69:10:0000000:638:3У1	Земли лесного фонда	Для ведения лесного хозяйства	Земли промышленности, энергетики, транспорта, связи, радиовещания, телевидения, информатики, земли для обеспечения космической деятельности, земли обороны, безопасности и земли иного специального назначения	Автомобильный транспорт. 7.2	Тверская область, Калининский район, Медновское сельское поселение, ГКУ "Тверское лесничество Тверской области", Калининское участковое лесничество, лесные кварталы: 64, 65, 70, 72-97 (леса, ранее находившиеся во владении СПК «Медновский»)	Собственность	Российская Федерация	9187	34004211	Раздел с сохранением исходного земельного участка в измененных границах	
298	69:10:0000000:479	69:10:0000000:479:3У1/3	Земли лесного фонда	Для ведения лесного хозяйства	Земли промышленности, энергетики, транспорта, связи, радиовещания, телевидения, информатики, земли для обеспечения космической деятельности, земли обороны, безопасности и земли иного специального назначения	Автомобильный транспорт. 7.2	установлено относительно ориентира, расположенного в границах участка. Почтовый адрес ориентира: обл. Тверская, р-н Калининский, Тверское лесничество, Медновское участковое лесничество	Собственность	Российская Федерация	34922	282 690	Раздел с сохранением исходного земельного участка в измененных границах	
299	69:10:0000000:638	69:10:0000000:638:3У2	Земли лесного фонда	Не определен	Земли промышленности, энергетики, транспорта, связи, радиовещания, телевидения, информатики, земли для обеспечения космической деятельности, земли обороны, безопасности и земли иного специального назначения	Автомобильный транспорт. 7.2	Тверская область, Калининский район, Медновское сельское поселение, ГКУ "Тверское лесничество Тверской области", Калининское участковое лесничество, лесные кварталы: 64, 65, 70, 72-97 (леса, ранее находившиеся во владении СПК «Медновский»)	Собственность	Российская Федерация	2555	34004211	Раздел с сохранением исходного земельного участка в измененных границах	
300	69:10:0000008:1705	69:10:0000008:1705:3У1	Земли сельскохозяйственного назначения	Для сельскохозяйственного производства	Земли промышленности, энергетики, транспорта, связи, радиовещания, телевидения, информатики, земли для обеспечения космической деятельности, земли обороны, безопасности и земли иного специального назначения	Автомобильный транспорт. 7.2	установлено относительно ориентира, расположенного в границах участка. Почтовый адрес ориентира: Тверская область, Калининский район, Медновское с/п, р-н д. Романово, в границах земель СПК "Медновский"	Собственность	Бугаёв Владимир Анатольевич	21835	204270	Раздел существующего земельного участка	пересечение с 69:10:0000008:2387 (временный) 69:10:0000008:2385 (временный)
301	69:10:0000008	69:10:0000008:3У1	Не установлена	Не определен	Земли промышленности, энергетики, транспорта, связи, радиовещания, телевидения, информатики, земли для обеспечения космической деятельности, земли обороны, безопасности и земли иного специального назначения	Автомобильный транспорт. 7.2	Тверская область, р-н. Калининский	не зарегистрировано	не зарегистрировано	3440	-	Образование из земель, находящихся в государственной или муниципальной собственности	
305	69:10:0000008:3173	69:10:0000008:3173:3У1/1	Земли сельскохозяйственного назначения	Для сельскохозяйственного производства	Земли промышленности, энергетики, транспорта, связи, радиовещания, телевидения, информатики, земли для обеспечения космической деятельности, земли обороны, безопасности и земли иного специального назначения	Автомобильный транспорт. 7.2	Тверская область, р-н Калининский, Медновское сельское поселение	Собственность	Краснощевков Александр Дмитриевич, Краснощевков Александр Дмитриевич	657	11010	Раздел существующего земельного участка	
306	69:10:0000008:2350	69:10:0000008:2350:3У1	Земли промышленности, энергетики, транспорта, связи, радиовещания, телевидения, информатики, земли для обеспечения космической деятельности, земли обороны, безопасности и земли иного специального назначения	автомобильный транспорт	Земли промышленности, энергетики, транспорта, связи, радиовещания, телевидения, информатики, земли для обеспечения космической деятельности, земли обороны, безопасности и земли иного специального назначения	Автомобильный транспорт. 7.2	обл. Тверская, р-н Калининский, с/п Медновское, в районе д. Романово, из земель СПК "Медновский"	Собственность, постоянное (бессрочное) пользование	Российская Федерация, ГК "Российские автомобильные дороги"	1680	5 654	Раздел с сохранением исходного земельного участка в измененных границах	

№ на схеме	Кадастровый номер существующего земельного участка/кадастрового квартала	Условное обозначение образуемого (измененного) земельного участка	Исходная категория земельного участка	Исходный вид разрешенного использования образуемого/измененного земельного участка	Устанавливаемая категория земельного участка	Вид разрешенного использования образуемых земельных участков по классификатору основного/вспомогательного	Адрес (местоположение, наименование лесничества, участкового лесничества, номер лесного квартала)	Вид права	Правообладатель	Площадь образуемых и измененных земельных участков и их частей, кв. м	Площадь существующего земельного участка, кв. м	Способ образования земельного участка	Примечание
307	69:10:0000008:2954	69:10:0000008:2954:3У1	Земли сельскохозяйственного назначения	Для сельскохозяйственного производства	Земли промышленности, энергетики, транспорта, связи, радиовещания, телевидения, информатики, земли для обеспечения космической деятельности, земли обороны, безопасности и земли иного специального назначения	Автомобильный транспорт. 7.2	установлено относительно ориентира, расположенного в границах участка. Почтовый адрес ориентира: Тверская область, р-н. Калининский, с/п. Медновское	Собственность	Белова Оксана Сергеевна, Нестерова Светлана Сергеевна	1	12	Раздел существующего земельного участка	
309	69:10:0000008:3173	69:10:0000008:3173:3У1/2	Земли сельскохозяйственного назначения	Для сельскохозяйственного производства	Земли промышленности, энергетики, транспорта, связи, радиовещания, телевидения, информатики, земли для обеспечения космической деятельности, земли обороны, безопасности и земли иного специального назначения	Автомобильный транспорт. 7.2	Тверская область, р-н Калининский, Медновское сельское поселение	Собственность	Краснощев Александр Дмитриевич, Краснощев Александр Дмитриевич	1659	11010	Раздел существующего земельного участка	
310	69:10:0000000:580	69:10:0000000:580:3У1	Земли лесного фонда	Для ведения лесного хозяйства	Земли промышленности, энергетики, транспорта, связи, радиовещания, телевидения, информатики, земли для обеспечения космической деятельности, земли обороны, безопасности и земли иного специального назначения	Автомобильный транспорт. 7.2	установлено относительно ориентира, расположенного в границах участка. Почтовый адрес ориентира: Тверская область, р-н. Калининский	Собственность	сведения отсутствуют	44967	697858	Раздел с сохранением исходного земельного участка в измененных границах	
311	69:10:0000000:581	69:10:0000000:581:3У1/1	Земли лесного фонда	Не определен	Земли промышленности, энергетики, транспорта, связи, радиовещания, телевидения, информатики, земли для обеспечения космической деятельности, земли обороны, безопасности и земли иного специального назначения	Автомобильный транспорт. 7.2	установлено относительно ориентира, расположенного в границах участка. Почтовый адрес ориентира: Тверская область, р-н. Калининский	Собственность	сведения отсутствуют	43129	1121293	Раздел с сохранением исходного земельного участка в измененных границах	
312	69:10:0000008	69:10:0000008:3У2	Не установлена	Не определен	Земли промышленности, энергетики, транспорта, связи, радиовещания, телевидения, информатики, земли для обеспечения космической деятельности, земли обороны, безопасности и земли иного специального назначения	Автомобильный транспорт. 7.2	Тверская область, р-н. Калининский	не зарегистрировано	не зарегистрировано	431	-	Образование из земель, находящихся в государственной или муниципальной собственности	
313	69:10:0000008:3461	69:10:0000008:3461:3У1	Земли сельскохозяйственного назначения	Для сельскохозяйственного производства	Земли промышленности, энергетики, транспорта, связи, радиовещания, телевидения, информатики, земли для обеспечения космической деятельности, земли обороны, безопасности и земли иного специального назначения	Автомобильный транспорт. 7.2	Российская Федерация, Тверская область, Калининский м.р-н, с.п. Медновское, район д. Курово, в границах земель СПК "Медновский"	Собственность	Глебов Дмитрий Александрович	55463	132 411	Раздел существующего земельного участка	
314	69:10:0000000:581	69:10:0000000:581:3У2	Земли лесного фонда	Для ведения лесного хозяйства	Земли промышленности, энергетики, транспорта, связи, радиовещания, телевидения, информатики, земли для обеспечения космической деятельности, земли обороны, безопасности и земли иного специального назначения	Автомобильный транспорт. 7.2	установлено относительно ориентира, расположенного в границах участка. Почтовый адрес ориентира: Тверская область, р-н. Калининский	Собственность	сведения отсутствуют	10167	1121293	Раздел с сохранением исходного земельного участка в измененных границах	

№ на схеме	Кадастровый номер существующего земельного участка/кадастрового квартала	Условное обозначение образуемого (измененного) земельного участка	Исходная категория земельного участка	Исходный вид разрешенного использования образуемого/изменяемого земельного участка	Устанавливаемая категория земельного участка	Вид разрешенного использования образуемых земельных участков по классификатору основного/вспомогательного	Адрес (местоположение, наименование лесничества, участкового лесничества, номер лесного квартала)	Вид права	Правообладатель	Площадь образуемых и изменяемых земельных участков и их частей, кв.м	Площадь существующего земельного участка, кв. м	Способ образования земельного участка	Примечание
315	69:10:0000008	69:10:0000008:3У3	Не установлена	Не определен	Земли промышленности, энергетики, транспорта, связи, радиовещания, телевидения, информатики, земли для обеспечения космической деятельности, земли обороны, безопасности и земли иного специального назначения	Автомобильный транспорт. 7.2	Тверская область, р-н. Калининский	не зарегистрировано	не зарегистрировано	1056	-	Образование из земель, находящихся в государственной или муниципальной собственности	
317	69:10:0000008:2522	69:10:0000008:2522:3У1	Земли сельскохозяйственного назначения	Для сельскохозяйственного производства	Земли промышленности, энергетики, транспорта, связи, радиовещания, телевидения, информатики, земли для обеспечения космической деятельности, земли обороны, безопасности и земли иного специального назначения	Автомобильный транспорт. 7.2	Тверская область, Калининский район, Медновское с/п, в границах СПК "Медновский", район д.Курово	Собственность	Бугаёв Владимир Анатольевич	7299	69068	Раздел существующего земельного участка	пересечение с 69:10:0000008:2957 (временный)
23.1	69:10:0000013	69:10:0000013:3У2	Не установлена	Не определен	Земли промышленности, энергетики, транспорта, связи, радиовещания, телевидения, информатики, земли для обеспечения космической деятельности, земли обороны, безопасности и земли иного специального назначения	Автомобильный транспорт. 7.2	Тверская область, р-н. Калининский	не зарегистрировано	не зарегистрировано	5533	-	Образование из земель, находящихся в государственной или муниципальной собственности	
24.1	69:10:0000013	69:10:0000013:3У3	Не установлена	Не определен	Земли промышленности, энергетики, транспорта, связи, радиовещания, телевидения, информатики, земли для обеспечения космической деятельности, земли обороны, безопасности и земли иного специального назначения	Автомобильный транспорт. 7.2	Тверская область, р-н. Калининский	не зарегистрировано	не зарегистрировано	6719	-	Образование из земель, находящихся в государственной или муниципальной собственности	

- Вид разрешенного использования - установлен на основании приказа от 10 ноября 2020 года N П/0412 Об утверждении классификатора видов разрешенного использования земельных участков.

Перечень образуемых и изменяемых земельных участков в границах зон планируемого размещения линейных объектов, подлежащих реконструкции (в связи с изменением местоположения автомобильных дорог/проездов) и проектируемых в составе объекта «Строительство скоростной автомобильной дороги Москва – Санкт-Петербург на участке км 58- км 684 (с последующей эксплуатацией на платной основе), 3 этап км 149 – км 208».

№ на схеме	Кадастровый номер существующего земельного участка/кадастрового квартала	Условное обозначение образуемого земельного участка (части земельного участка)	Категория земельного участка	Устанавливаемая категория земельного участка	Вид разрешенного использования образуемых земельных участков по классификатору	исходный вид использования образуемого земельного участка (части земельного участка)	Адрес (местоположение, наименование лесничества, участкового лесничества, номер лесного квартала)	Вид права	Правообладатель	Площадь образуемых и изменяемых земельных участков и их частей, кв. м	Площадь существующего земельного участка, кв. м	Способ образования земельного участка (части земельного участка)	Примечание
1	2	3	4	5	6	7	8	9	10	11	12	13	14
4	69:10:0000026	69:10:0000026:3У1	Земли промышленности, энергетики, транспорта, связи, радиовещания, телевидения, информатики, земли для обеспечения космической деятельности, земли обороны, безопасности и земли иного специального назначения	Земли промышленности, энергетики, транспорта, связи, радиовещания, телевидения, информатики, земли для обеспечения космической деятельности, земли обороны, безопасности и земли иного специального назначения	Автомобильный транспорт 7.2	Отсутствует	Тверская область, Калининский район	не зарегистрировано	Неразграниченная государственная собственность	863	-	Образование из земель, находящихся в государственной или муниципальной собственности	-
5	69:10:0000026:1138	69:10:0000026:1138:3У1	Земли населенных пунктов	Земли промышленности, энергетики, транспорта, связи, радиовещания, телевидения, информатики, земли для обеспечения космической деятельности, земли обороны, безопасности и земли иного специального назначения	Автомобильный транспорт 7.2	Для комплексного освоения в целях жилищного строительства	Тверская область, р-н Калининский, с/п Эммаусское, земельные участки в границах земель ГНИУ ВНИИМЗ	Собственность	Российская Федерация	13197	1 274 600	Раздел с сохранением исходного земельного участка в измененных границах	-
6	69:10:0000026:249	69:10:0000026:249:3У1	Земли сельскохозяйственного назначения	Земли промышленности, энергетики, транспорта, связи, радиовещания, телевидения, информатики, земли для обеспечения космической деятельности, земли обороны, безопасности и земли иного специального назначения	Автомобильный транспорт 7.2	Для сельскохозяйственного производства	обл. Тверская, р-н Калининский, с/пос Эммаусское, земельные участки в границах земель ГНИУ ВНИИМЗ	Собственность	Российская Федерация	10292	182 045	Раздел с сохранением исходного земельного участка в измененных границах	-
6,1	69:10:0000026:249	69:10:0000026:249:3У2	Земли сельскохозяйственного назначения	Земли промышленности, энергетики, транспорта, связи, радиовещания, телевидения, информатики, земли для обеспечения космической деятельности, земли обороны, безопасности и земли иного специального назначения	Автомобильный транспорт 7.2	Для сельскохозяйственного производства	обл. Тверская, р-н Калининский, с/пос Эммаусское, земельные участки в границах земель ГНИУ ВНИИМЗ	Собственность	Российская Федерация	1	182 045	Раздел с сохранением исходного земельного участка в измененных границах	-
7	69:10:0000000:514	69:10:0000000:514:3У1	Земли населенных пунктов	Земли населенных пунктов	Земельные участки (территории) общего пользования 12.0	для комплексного освоения в целях жилищного строительства	Тверская область, р-н Калининский, с/п Эммаусское, земельные участки в границах земель ГНИУ ВНИИМЗ	Собственность	Российская Федерация	179	245 209	Раздел с сохранением исходного земельного участка в измененных границах	-
8	69:10:0000026:250	69:10:0000026:250:3У1	Земли сельскохозяйственного назначения	Земли промышленности, энергетики, транспорта, связи, радиовещания, телевидения, информатики, земли для обеспечения космической деятельности, земли обороны, безопасности и земли иного специального назначения	Автомобильный транспорт 7.2	Для сельскохозяйственного производства	установлено относительно ориентира, расположенного в границах участка. Почтовый адрес ориентира: Тверская область, р-н Калининский, с/п Эммаусское, земельные участки в границах земель ГНИУ ВНИИМЗ	Собственность	Российская Федерация	997	411 111	Раздел с сохранением исходного земельного участка в измененных границах	-
9	69:10:0000026	69:10:0000026:3У2	Земли промышленности, энергетики, транспорта, связи, радиовещания, телевидения, информатики, земли для обеспечения космической деятельности, земли обороны, безопасности и земли иного специального назначения	Земли промышленности, энергетики, транспорта, связи, радиовещания, телевидения, информатики, земли для обеспечения космической деятельности, земли обороны, безопасности и земли иного специального назначения	Автомобильный транспорт 7.2	Отсутствует	Тверская область, Калининский район	не зарегистрировано	Неразграниченная государственная собственность	45	-	Образование из земель, находящихся в государственной или муниципальной собственности	-

№ на схеме	Кадастровый номер существующего земельного участка/кадастрового квартала	Условное обозначение образуемого (измененного) земельного участка (части земельного участка)	Категория земельного участка	Устанавливаемая категория земельного участка	Вид разрешенного использования образуемых земельных участков по классификатору	Исходный вид разрешенного использования образуемого земельного участка (части земельного участка)	Адрес (местоположение, наименование лесничества, участкового лесничества, номер лесного квартала)	Вид права	Правообладатель	Площадь образуемых и изменяемых земельных участков и их частей, м	Площадь существующего земельного участка, кв. м	Способ образования земельного участка (части земельного участка)	Примечание
10	69:10:0000026	69:10:0000026:3У3	Земли промышленности, энергетики, транспорта, связи, радиовещания, телевидения, информатики, земли для обеспечения космической деятельности, земли обороны, безопасности и земли иного специального назначения	Земли промышленности, энергетики, транспорта, связи, радиовещания, телевидения, информатики, земли для обеспечения космической деятельности, земли обороны, безопасности и земли иного специального назначения	Автомобильный транспорт 7.2	Отсутствует	Тверская область, Калининский район	не зарегистрировано	Неограниченная государственная собственность	178	-	Образование из земель, находящихся в государственной или муниципальной собственности	-
11	69:10:0000026:253	69:10:0000026:253:3У3	Земли сельскохозяйственного назначения	Земли промышленности, энергетики, транспорта, связи, радиовещания, телевидения, информатики, земли для обеспечения космической деятельности, земли обороны, безопасности и земли иного специального назначения	Автомобильный транспорт 7.2	Для сельскохозяйственного производства	Тверская обл, р-н Калининский, с/пос Эммаусское, земельные участки в границах земель ГПИУ ВНИИМЗ	Собственность	Российская Федерация	7456	283 614	Раздел с сохранением исходного земельного участка в измененных границах	
12	69:10:0000026:1142	69:10:0000026:1142:3У1	Земли населенных пунктов	Земли населенных пунктов	Земельные участки (территории) общего пользования 12.0	для комплексного освоения в целях жилищного строительства	установлено относительно ориентира, расположенного в границах участка. Почтовый адрес ориентира: обл. Тверская, р-н Калининский, с/п Эммаусское, земельные участки в границах земель ГПИУ ВНИИМЗ	Собственность	Российская Федерация	397	192827	Раздел с сохранением исходного земельного участка в измененных границах	
13	69:10:0000026:253	69:10:0000026:253:3У4	Земли сельскохозяйственного назначения	Земли промышленности, энергетики, транспорта, связи, радиовещания, телевидения, информатики, земли для обеспечения космической деятельности, земли обороны, безопасности и земли иного специального назначения	Автомобильный транспорт 7.2	Для сельскохозяйственного производства	Тверская обл, р-н Калининский, с/пос Эммаусское, земельные участки в границах земель ГПИУ ВНИИМЗ	Собственность	Российская Федерация	9455	283 614	Раздел с сохранением исходного земельного участка в измененных границах	
14	69:10:0000026:1140	69:10:0000026:1140:3У1	Земли населенных пунктов	Земли населенных пунктов	Земельные участки (территории) общего пользования 12.0	для комплексного освоения в целях жилищного строительства	установлено относительно ориентира, расположенного в границах участка. Почтовый адрес ориентира: Тверская область, р-н Калининский, с/п Эммаусское, земельные участки в границах земель ГПИУ ВНИИМЗ	Собственность	Российская Федерация	2110	272815	Раздел с сохранением исходного земельного участка в измененных границах	
15	69:10:0000026:1141	69:10:0000026:1141:3У1	Земли населенных пунктов	Земли населенных пунктов	Земельные участки (территории) общего пользования 12.0	для комплексного освоения в целях жилищного строительства	установлено относительно ориентира, расположенного в границах участка. Почтовый адрес ориентира: обл. Тверская, р-н Калининский, с/п Эммаусское, земельные участки в границах земель ГПИУ ВНИИМЗ	Собственность	Российская Федерация	605	91737	Раздел с сохранением исходного земельного участка в измененных границах	
16	69:10:0000000:260	69:10:0000000:260:3У1	Земли лесного фонда	Земли промышленности, энергетики, транспорта, связи, радиовещания, телевидения, информатики, земли для обеспечения космической деятельности, земли обороны, безопасности и земли иного специального назначения	Автомобильный транспорт 7.2	Для ведения лесного хозяйства	обл. Тверская, г. Твери (Чудряновское лесничество)	Собственность	Российская Федерация	373	59424105	Раздел с сохранением исходного земельного участка в измененных границах	
17	69:10:0000026:997	69:10:0000026:997:3У1	Земли лесного фонда	Земли промышленности, энергетики, транспорта, связи, радиовещания, телевидения, информатики, земли для обеспечения космической деятельности, земли обороны, безопасности и земли иного специального назначения	Автомобильный транспорт 7.2	Не установлено	установлено относительно ориентира, расположенного в границах участка. Почтовый адрес ориентира: обл. Тверская, г. Твери, Чудряновское лесничество кварталы 1-31, 32 (кроме выдел 11, 12, 14), квартал 33 (кроме выдел 8-14), квартал 34-128	Собственность, аренда	Российская Федерация, Общество с ограниченной ответственностью "Тверская лесохозяйственная компания"	700	167903	Раздел с сохранением исходного земельного участка в измененных границах	

№ на схеме	Кадастровый номер существующего земельного участка/кадастрового квартала	Условное обозначение образуемого (измененного) земельного участка (части земельного участка)	Категория земельного участка	Устанавливаемая категория земельного участка	Вид разрешенного использования образуемых земельных участков по классификатору	исходный вид разрешенного использования образуемого земельного участка (части земельного участка)	Адрес (местоположение, наименование лесничества, участкового лесничества, номер лесного квартала)	Вид права	Правообладатель	Площадь образуемых и изменяемых земельных участков и их частей,	Площадь существующего земельного участка, кв. м	Способ образования земельного участка (части земельного участка)	Примечание
18	69:10:0000000:260	69:10:0000000:260:3У2	Земли лесного фонда	Земли промышленности, энергетики, транспорта, связи, радиовещания, телевидения, информатики, земли для обеспечения космической деятельности, земли обороны, безопасности и земли иного специального назначения	Автомобильный транспорт 7.2	Для ведения лесного хозяйства	обл. Тверская, г. Твери (Чуприяновское лесничество)	Собственность	Российская Федерация	1030	59 444 551	Раздел с сохранением исходного земельного участка в измененных границах	
18,1	69:10:0000000:262	69:10:0000000:262:3У1	Земли лесного фонда	Земли промышленности, энергетики, транспорта, связи, радиовещания, телевидения, информатики, земли для обеспечения космической деятельности, земли обороны, безопасности и земли иного специального назначения	Автомобильный транспорт 7.2	Для ведения лесного хозяйства	установлено относительно ориентира, расположенного в границах участка. Почтовый адрес ориентира: Тверская область, земельный участок расположен на территории Калининского района и г. Твери, леса ранее находившиеся во владении ГНИУ ВНИИМЗ, Госхоззавод «Волжский», Красногорское участковое лесничество квартала № 14-15, 18, 19-23.	Собственность	Россия	287	7302896	Раздел с сохранением исходного земельного участка в измененных границах	
19	69:10:0000026:508	69:10:0000026:508:3У1	Земли сельскохозяйственного назначения	Земли промышленности, энергетики, транспорта, связи, радиовещания, телевидения, информатики, земли для обеспечения космической деятельности, земли обороны, безопасности и земли иного специального назначения	Автомобильный транспорт 7.2	Для садоводства	установлено относительно ориентира, расположенного за пределами участка. Ориентир жилой дом. Участок находится примерно в 90 м от ориентира по направлению на север. Почтовый адрес ориентира: Тверская область, Калининский р-н, с/п Эммаусское, д Старое Семеновское, д 42	Собственность	Российская Федерация	2125	1140096	Раздел с сохранением исходного земельного участка в измененных границах	
20	69:10:0000026:508	69:10:0000026:508:3У2	Земли сельскохозяйственного назначения	Земли промышленности, энергетики, транспорта, связи, радиовещания, телевидения, информатики, земли для обеспечения космической деятельности, земли обороны, безопасности и земли иного специального назначения	Автомобильный транспорт 7.2	Для садоводства	установлено относительно ориентира, расположенного за пределами участка. Ориентир жилой дом. Участок находится примерно в 90 м от ориентира по направлению на север. Почтовый адрес ориентира: Тверская область, Калининский р-н, с/п Эммаусское, д Старое Семеновское, д 42	Собственность	Российская Федерация	2258	1140096	Раздел с сохранением исходного земельного участка в измененных границах	
21	69:10:0000000:260	69:10:0000000:260:3У3	Земли лесного фонда	Земли промышленности, энергетики, транспорта, связи, радиовещания, телевидения, информатики, земли для обеспечения космической деятельности, земли обороны, безопасности и земли иного специального назначения	Автомобильный транспорт 7.2	Для ведения лесного хозяйства	обл. Тверская, г. Твери (Чуприяновское лесничество)	Собственность	Российская Федерация	548	59 444 551	Раздел с сохранением исходного земельного участка в измененных границах	
21,1	69:10:0000000:262	69:10:0000000:262:3У2	Земли лесного фонда	Земли промышленности, энергетики, транспорта, связи, радиовещания, телевидения, информатики, земли для обеспечения космической деятельности, земли обороны, безопасности и земли иного специального назначения	Автомобильный транспорт 7.2	Для ведения лесного хозяйства	установлено относительно ориентира, расположенного в границах участка. Почтовый адрес ориентира: Тверская область, земельный участок расположен на территории Калининского района и г. Твери, леса ранее находившиеся во владении ГНИУ ВНИИМЗ, Госхоззавод «Волжский», Красногорское участковое лесничество квартала № 14-15, 18, 19-23.	Собственность	Россия	432	7302896	Раздел с сохранением исходного земельного участка в измененных границах	

№ на схеме	Кадастровый номер существующего земельного участка/кадастрового квартала	Условное обозначение образуемого (измененного) земельного участка (части земельного участка)	Категория земельного участка	Устанавливаемая категория земельного участка	Вид разрешенного использования образуемых земельных участков по классификатору	исходный вид разрешенного использования образуемого земельного участка (части земельного участка)	Адрес (местоположение, наименование лесничества, участкового лесничества, номер лесного квартала)	Вид права	Правообладатель	площадь образуемых и измененных земельных участков и их частей,	Площадь существующего земельного участка, кв. м	Способ образования земельного участка (части земельного участка)	Примечание
22	69:10:0000026:997	69:10:0000026:997:3У2	Земли лесного фонда	Земли промышленности, энергетики, транспорта, связи, радиовещания, телевидения, информатики, земли для обеспечения космической деятельности, земли обороны, безопасности и земли иного специального назначения	Автомобильный транспорт 7.2	Не установлено	установлено относительно ориентира, расположенного в границах участка. Почтовый адрес ориентира: обл. Тверская, г. Твери, Чуприяновское лесничество кварталы 1-31, 32 (кроме выдел 11, 12, 14), квартал 33 (кроме выдел 8-14), квартал 34-128	Собственность, аренда	Российская Федерация, Общество с ограниченной ответственностью "Тверская лесохозяйственная компания"	601	167903	Раздел с сохранением исходного земельного участка в измененных границах	
23	69:10:0000000:260	69:10:0000000:260:3У4	Земли лесного фонда	Земли промышленности, энергетики, транспорта, связи, радиовещания, телевидения, информатики, земли для обеспечения космической деятельности, земли обороны, безопасности и земли иного специального назначения	Автомобильный транспорт 7.2	Для ведения лесного хозяйства	обл. Тверская, г. Твери (Чуприяновское лесничество)	Собственность	Российская Федерация	30	59 444 551	Раздел с сохранением исходного земельного участка в измененных границах	
25	69:10:0000018:2580	69:10:0000018:2580:3У1	Земли лесного фонда	Земли промышленности, энергетики, транспорта, связи, радиовещания, телевидения, информатики, земли для обеспечения космической деятельности, земли обороны, безопасности и земли иного специального назначения	Автомобильный транспорт 7.2	Для ведения лесного хозяйства	верская область, Калининский район, Кабуковское сельское поселение, ГКУ "Тверское лесничество Тверской области", Первомайское участковое лесничество, лесные кварталы: 88-109, 113-139, 147-169 (леса, ранее находившиеся во владении СПК "Заборовский")	Собственность	Российская Федерация	1733	76 788 437	Раздел с сохранением исходного земельного участка в измененных границах	
26	69:10:0000018:2580	69:10:0000018:2580:3У2	Земли лесного фонда	Земли промышленности, энергетики, транспорта, связи, радиовещания, телевидения, информатики, земли для обеспечения космической деятельности, земли обороны, безопасности и земли иного специального назначения	Автомобильный транспорт 7.2	Для ведения лесного хозяйства	верская область, Калининский район, Кабуковское сельское поселение, ГКУ "Тверское лесничество Тверской области", Первомайское участковое лесничество, лесные кварталы: 88-109, 113-139, 147-169 (леса, ранее находившиеся во владении СПК "Заборовский")	Собственность	Российская Федерация	396	76 788 437	Раздел с сохранением исходного земельного участка в измененных границах	
27	69:10:0000018	69:10:0000018:3У1	Земли промышленности, энергетики, транспорта, связи, радиовещания, телевидения, информатики, земли для обеспечения космической деятельности, земли обороны, безопасности и земли иного специального назначения	Земли промышленности, энергетики, транспорта, связи, радиовещания, телевидения, информатики, земли для обеспечения космической деятельности, земли обороны, безопасности и земли иного специального назначения	Автомобильный транспорт 7.2	Отсутствует	Тверская область, Калининский район	не зарегистрировано	Нерезграниченная государственная собственность	1386		Образование из земель, находящихся в государственной или муниципальной собственности	
27,1	69:10:0000018	69:10:0000018:3У3	Земли промышленности, энергетики, транспорта, связи, радиовещания, телевидения, информатики, земли для обеспечения космической деятельности, земли обороны, безопасности и земли иного специального назначения	Земли промышленности, энергетики, транспорта, связи, радиовещания, телевидения, информатики, земли для обеспечения космической деятельности, земли обороны, безопасности и земли иного специального назначения	Автомобильный транспорт 7.2	Отсутствует	Тверская область, Калининский район	не зарегистрировано	Нерезграниченная государственная собственность	1		Образование из земель, находящихся в государственной или муниципальной собственности	

№ по схеме	Кадастровый номер существующего земельного участка/кадастрового квартала	Условное обозначение образуемого (измененного) земельного участка (части земельного участка)	Категория земельного участка	Устанавливаемая категория земельного участка	Вид разрешенного использования образуемых земельных участков по классификатору	Исходный вид разрешенного использования образуемого земельного участка (части земельного участка)	Адрес (местоположение, наименование лесничества, участка лесничества, номер лесного квартала)	Вид права	Правообладатель	Площадь образуемых и изменяемых земельных участков и их частей, м	Площадь существующего земельного участка, кв. м	Способ образования земельного участка (части земельного участка)	Примечание
28	69:10:0000018:2580	69:10:0000018:2580:3У3	Земли лесного фонда	Земли промышленности, энергетики, транспорта, связи, радиовещания, телевидения, информатики, земли для обеспечения космической деятельности, земли обороны, безопасности и земли иного специального назначения	Автомобильный транспорт 7.2	Для ведения лесного хозяйства	верская область, Калининский район, Кабулковское сельское поселение, ГКУ "Тверское лесничество Тверской области", Первомайское участковое лесничество, лесные кварталы: 88-109, 113-139, 147-169 (леса, ранее находившиеся во владении СПК "Заборовский")	Собственность	Российская Федерация	2	76 788 437	Раздел с сохранением исходного земельного участка в измененных границах	
29	69:10:0000018:2580	69:10:0000018:2580:3У4	Земли лесного фонда	Земли промышленности, энергетики, транспорта, связи, радиовещания, телевидения, информатики, земли для обеспечения космической деятельности, земли обороны, безопасности и земли иного специального назначения	Автомобильный транспорт 7.2	Для ведения лесного хозяйства	верская область, Калининский район, Кабулковское сельское поселение, ГКУ "Тверское лесничество Тверской области", Первомайское участковое лесничество, лесные кварталы: 88-109, 113-139, 147-169 (леса, ранее находившиеся во владении СПК "Заборовский")	Собственность	Российская Федерация	1571	76 788 437	Раздел с сохранением исходного земельного участка в измененных границах	
30	69:10:0000018:1395	69:10:0000018:1395:3У1	Земли сельскохозяйственного назначения	Земли промышленности, энергетики, транспорта, связи, радиовещания, телевидения, информатики, земли для обеспечения космической деятельности, земли обороны, безопасности и земли иного специального назначения	Автомобильный транспорт 7.2	Для сельскохозяйственного производства	Тверская область, р-н. Калининский, с/п. Кабулковское, с. Кабулково	Собственность	Волков Сергей Борисович	169	24 000	Раздел существующего земельного участка	пересечение с 69:10:0000018:2305 (временный)
31	69:10:0000018:3221	69:10:0000018:3221:3У1	Земли населённых пунктов	Земли населённых пунктов	Земельные участки (территории) общего пользования 12.0	Для сельскохозяйственного производства	Российская Федерация, Тверская область, м-р и Калининский, с.п. Кабулковское, с Кабулково	Собственность	Волков Сергей Борисович	501	83 562	Раздел существующего земельного участка	
32	69:10:0000018	69:10:0000018:3У2	Земли промышленности, энергетики, транспорта, связи, радиовещания, телевидения, информатики, земли для обеспечения космической деятельности, земли обороны, безопасности и земли иного специального назначения	Земли промышленности, энергетики, транспорта, связи, радиовещания, телевидения, информатики, земли для обеспечения космической деятельности, земли обороны, безопасности и земли иного специального назначения	Автомобильный транспорт 7.2	Отсутствует	Тверская область, Калининский район	не зарегистрировано	Неограниченная государственная собственность	4311		Образование из земель, находящихся в государственной или муниципальной собственности	
34	69:10:0000018	69:10:0000018:3У4	Земли промышленности, энергетики, транспорта, связи, радиовещания, телевидения, информатики, земли для обеспечения космической деятельности, земли обороны, безопасности и земли иного специального назначения	Земли промышленности, энергетики, транспорта, связи, радиовещания, телевидения, информатики, земли для обеспечения космической деятельности, земли обороны, безопасности и земли иного специального назначения	Автомобильный транспорт 7.2	Отсутствует	Тверская область, Калининский район	не зарегистрировано	Неограниченная государственная собственность	476		Образование из земель, находящихся в государственной или муниципальной собственности	
35	69:10:0000018	69:10:0000018:3У5	Земли промышленности, энергетики, транспорта, связи, радиовещания, телевидения, информатики, земли для обеспечения космической деятельности, земли обороны, безопасности и земли иного специального назначения	Земли промышленности, энергетики, транспорта, связи, радиовещания, телевидения, информатики, земли для обеспечения космической деятельности, земли обороны, безопасности и земли иного специального назначения	Автомобильный транспорт 7.2	Отсутствует	Тверская область, Калининский район	не зарегистрировано	Неограниченная государственная собственность	2470		Образование из земель, находящихся в государственной или муниципальной собственности	

№ на схеме	Кадастровый номер существующего земельного участка/кадастрового квартала	Условное обозначение образуемого (измененного) земельного участка (части земельного участка)	Категория земельного участка	Устанавливаемая категория земельного участка	Вид разрешенного использования образуемых земельных участков по классификатору	исходный вид разрешенного использования образуемого земельного участка (части земельного участка)	Адрес (местоположение, наименование лесничества, участкового лесничества, номер лесного квартала)	Вид права	Правообладатель	Площадь образуемых и изменяемых земельных участков и их частей,	Площадь существующего земельного участка, кв. м	Способ образования земельного участка (части земельного участка)	Примечание
36	69:10:0000018:1176	69:10:0000018:1176:3У1	Земли сельскохозяйственного назначения	Земли промышленности, энергетики, транспорта, связи, радиовещания, телевидения, информатики, земли для обеспечения космической деятельности, земли обороны, безопасности и земли иного специального назначения	Автомобильный транспорт 7.2	Для сельскохозяйственного производства	Тверская обл, р-н Калининский, с/п Каблуковское, д Каблуково	Собственность	Волков Сергей Борисович	155	642 857	Раздел существующего земельного участка	
37	69:10:0000018	69:10:0000018:3У6	Земли промышленности, энергетики, транспорта, связи, радиовещания, телевидения, информатики, земли для обеспечения космической деятельности, земли обороны, безопасности и земли иного специального назначения	Земли промышленности, энергетики, транспорта, связи, радиовещания, телевидения, информатики, земли для обеспечения космической деятельности, земли обороны, безопасности и земли иного специального назначения	Автомобильный транспорт 7.2	Отсутствует	Тверская область, Калининский район	не зарегистрировано	Неограниченная государственная собственность	4201		Образование из земель, находящихся в государственной или муниципальной собственности	
38	69:10:0000000:647	69:10:0000000:647:3У1/4	Земли лесного фонда	Земли промышленности, энергетики, транспорта, связи, радиовещания, телевидения, информатики, земли для обеспечения космической деятельности, земли обороны, безопасности и земли иного специального назначения	Автомобильный транспорт 7.2	Для ведения лесного хозяйства	Российская Федерация, Тверская область, Калининский муниципальный район, ГКУ "Тверское лесничество Тверской области", Пригородное участковое лесничество, лесные кварталы 1: 49, 51-121, 123,124	Собственность	Российская Федерация	14	64 192 488	Раздел с сохранением исходного земельного участка в измененных границах	
43	69:10:0000012	69:10:0000012:3У1	Земли промышленности, энергетики, транспорта, связи, радиовещания, телевидения, информатики, земли для обеспечения космической деятельности, земли обороны, безопасности и земли иного специального назначения	Земли промышленности, энергетики, транспорта, связи, радиовещания, телевидения, информатики, земли для обеспечения космической деятельности, земли обороны, безопасности и земли иного специального назначения	Автомобильный транспорт 7.2	Отсутствует	Тверская область, р-н Калининский	не зарегистрировано	Неограниченная государственная собственность	2541		Образование из земель, находящихся в государственной или муниципальной собственности	
46	69:00:0000000:45	69:00:0000000:45:3У2	Земли лесного фонда	Земли промышленности, энергетики, транспорта, связи, радиовещания, телевидения, информатики, земли для обеспечения космической деятельности, земли обороны, безопасности и земли иного специального назначения	Автомобильный транспорт 7.2	Для ведения лесного хозяйства	Российская Федерация, обл. Тверская, земельный участок расположен на территории Калининского района и г. Твери	Собственность, Аренда	Российская Федерация	44110	620544300	Раздел с сохранением исходного земельного участка в измененных границах	
47	69:10:0000000:647	69:10:0000000:647:3У1/1	Земли лесного фонда	Земли промышленности, энергетики, транспорта, связи, радиовещания, телевидения, информатики, земли для обеспечения космической деятельности, земли обороны, безопасности и земли иного специального назначения	Автомобильный транспорт 7.2	Для ведения лесного хозяйства	Российская Федерация, Тверская область, Калининский муниципальный район, ГКУ "Тверское лесничество Тверской области", Пригородное участковое лесничество, лесные кварталы 1: 49, 51-121, 123,124	Собственность	Российская Федерация	1056	64 192 488	Раздел с сохранением исходного земельного участка в измененных границах	

№ на схеме	Кадастровый номер существующего земельного участка/кадастрового квартала	Условное обозначение образуемого (измененного) земельного участка (части земельного участка)	Категория земельного участка	Устанавливаемая категория земельного участка	Вид разрешенного использования образуемых земельных участков по классификатору	Исходный вид разрешенного использования образуемого земельного участка (части земельного участка)	Адрес (местоположение, наименование лесничества, участкового лесничества, номер лесного квартала)	Вид права	Правообладатель	Площадь образуемых и изменяемых земельных участков и их частей,	Площадь существующего земельного участка, кв. м	Способ образования земельного участка (части земельного участка)	Примечание
48	69:10:0000000:647	69:10:0000000:647:3У1/2	Земли лесного фонда	Земли промышленности, энергетики, транспорта, связи, радиовещания, телевидения, информатики, земли для обеспечения космической деятельности, земли обороны, безопасности и земли иного специального назначения	Автомобильный транспорт 7.2	Для ведения лесного хозяйства	Российская Федерация, Тверская область, Калининский муниципальный район, ГКУ "Тверское лесничество Тверской области", Пригородное участковое лесничество, лесные кварталы 1-49, 51-121, 123,124	Собственность	Российская Федерация	3908	64 192 488	Раздел с сохранением исходного земельного участка в измененных границах	
48,1	69:10:0000012	69:10:0000012:3У2	Земли промышленности, энергетики, транспорта, связи, радиовещания, телевидения, информатики, земли для обеспечения космической деятельности, земли обороны, безопасности и земли иного специального назначения	Земли промышленности, энергетики, транспорта, связи, радиовещания, телевидения, информатики, земли для обеспечения космической деятельности, земли обороны, безопасности и земли иного специального назначения	Автомобильный транспорт 7.2	Отсутствует	Тверская область, р-н. Калининский	не зарегистрировано	Неограниченная государственная собственность	48		Образование из земель, находящихся в государственной или муниципальной собственности	
49	69:10:0000012:945	69:10:0000012:945:3У1	Земли сельскохозяйственного назначения	Земли промышленности, энергетики, транспорта, связи, радиовещания, телевидения, информатики, земли для обеспечения космической деятельности, земли обороны, безопасности и земли иного специального назначения	Автомобильный транспорт 7.2	Для сельскохозяйственного производства	Тверская область, р-н. Калининский, с/п. Михайловское, д. Баламутово	Собственность	Закрытое акционерное общество "Калининское"	396	16 500	Раздел существующего земельного участка	
49,1	69:10:0000012:1219	69:10:0000012:1219:3У1	Земли сельскохозяйственного назначения	Земли промышленности, энергетики, транспорта, связи, радиовещания, телевидения, информатики, земли для обеспечения космической деятельности, земли обороны, безопасности и земли иного специального назначения	Автомобильный транспорт 7.2	Для сельскохозяйственного производства	обл. Тверская, р-н Калининский, с/п Михайловское, в районе п. Загородный	Собственность	Закрытое акционерное общество "Калининское"	1	6 364	Раздел существующего земельного участка	
49,2	69:10:0000012:944	69:10:0000012:944:3У1	Земли сельскохозяйственного назначения	Земли промышленности, энергетики, транспорта, связи, радиовещания, телевидения, информатики, земли для обеспечения космической деятельности, земли обороны, безопасности и земли иного специального назначения	Автомобильный транспорт 7.2	Для сельскохозяйственного производства	Тверская область, р-н. Калининский, с/п. Михайловское, д. Баламутово	Собственность	Закрытое акционерное общество "Калининское"	1	79 700	Раздел существующего земельного участка	
50	69:10:0000012:1182	69:10:0000012:1182:3У1	Земли сельскохозяйственного назначения	Земли промышленности, энергетики, транспорта, связи, радиовещания, телевидения, информатики, земли для обеспечения космической деятельности, земли обороны, безопасности и земли иного специального назначения	Автомобильный транспорт 7.2	Для сельскохозяйственного производства	обл. Тверская, р-н Калининский, с/п Михайловское, в районе д. Пуково	Собственность	Закрытое акционерное общество "Калининское"	2245	917 339	Раздел существующего земельного участка	
51	69:10:0000000:647	69:10:0000000:647:3У1/3	Земли лесного фонда	Земли промышленности, энергетики, транспорта, связи, радиовещания, телевидения, информатики, земли для обеспечения космической деятельности, земли обороны, безопасности и земли иного специального назначения	Автомобильный транспорт 7.2	Для ведения лесного хозяйства	Российская Федерация, Тверская область, Калининский муниципальный район, ГКУ "Тверское лесничество Тверской области", Пригородное участковое лесничество, лесные кварталы 1-49, 51-121, 123,124	Собственность	Российская Федерация	3576	64 192 488	Раздел с сохранением исходного земельного участка в измененных границах	

№ на схеме	Кадастровый номер существующего земельного участка/кадастрового квартала	Условное обозначение образуемого (измененного) земельного участка (части земельного участка)	Категория земельного участка	Устанавливаемая категория земельного участка	Вид разрешенного использования образуемых земельных участков по классификатору	Исходный вид разрешенного использования образуемого земельного участка (части земельного участка)	Адрес (местоположение, наименование лесничества, участкового лесничества, номер лесного квартала)	Вид права	Правообладатель	Площадь образуемых и изменяемых земельных участков и их частей, м	Площадь существующего земельного участка, кв. м	Способ образования земельного участка (части земельного участка)	Примечание
51,1	69:00:0000000:45	69:00:0000000:45:3У2	Земли лесного фонда	Земли промышленности, энергетики, транспорта, связи, радиовещания, телевидения, информатики, земли для обеспечения космической деятельности, земли обороны, безопасности и земли иного специального назначения	Автомобильный транспорт 7.2	Для ведения лесного хозяйства	Российская Федерация, обл. Тверская, земельный участок расположен на территории Калининского района и г. Твери	Собственность, Аренда	Российская Федерация	177	620544300	Раздел с сохранением исходного земельного участка в измененных границах	
52	69:00:0000000:45	69:00:0000000:45:3У3	Земли лесного фонда	Земли промышленности, энергетики, транспорта, связи, радиовещания, телевидения, информатики, земли для обеспечения космической деятельности, земли обороны, безопасности и земли иного специального назначения	Автомобильный транспорт 7.2	Для ведения лесного хозяйства	Российская Федерация, обл. Тверская, земельный участок расположен на территории Калининского района и г. Твери	Собственность, Аренда	Российская Федерация	5171	620544300	Раздел с сохранением исходного земельного участка в измененных границах	
53	69:00:0000000:45	69:00:0000000:45:3У4	Земли лесного фонда	Земли промышленности, энергетики, транспорта, связи, радиовещания, телевидения, информатики, земли для обеспечения космической деятельности, земли обороны, безопасности и земли иного специального назначения	Автомобильный транспорт 7.2	Для ведения лесного хозяйства	Российская Федерация, обл. Тверская, земельный участок расположен на территории Калининского района и г. Твери	Собственность, Аренда	Российская Федерация	312	620544300	Раздел с сохранением исходного земельного участка в измененных границах	
54	69:10:0000012	69:10:0000012:3У5	Земли промышленности, энергетики, транспорта, связи, радиовещания, телевидения, информатики, земли для обеспечения космической деятельности, земли обороны, безопасности и земли иного специального назначения	Земли промышленности, энергетики, транспорта, связи, радиовещания, телевидения, информатики, земли для обеспечения космической деятельности, земли обороны, безопасности и земли иного специального назначения	Автомобильный транспорт 7.2	Отсутствует	Тверская область, р-н. Калининский	не зарегистрировано	Нерезграниченная государственная собственность	7567		Образование из земель, находящихся в государственной или муниципальной собственности	
55	69:10:0121401:281	69:10:0121401:281:3У1	Земли населенных пунктов	Земли населенных пунктов	Земельные участки (территории) общего пользования 12.0	для ведения личного подсобного хозяйства	Российская Федерация, Тверская область, Калининский район, Михайловское сельское поселение, д. Новенькое	Долевая собственность	Садулаев Рустам Умарович Садулаев Садулаев Аминя Рустамовна Садулаев Тимур Рустамович Садулаева Виктория Александровна Садулаева Аделина Рустамовна	9	1 500	Раздел существующего земельного участка	
55,1	69:10:0000000:901	69:10:0000000:901:3У1	Земли промышленности, энергетики, транспорта, связи, радиовещания, телевидения, информатики, земли для обеспечения космической деятельности, земли обороны, безопасности и земли иного специального назначения	Земли промышленности, энергетики, транспорта, связи, радиовещания, телевидения, информатики, земли для обеспечения космической деятельности, земли обороны, безопасности и земли иного специального назначения	Автомобильный транспорт 7.2	Автомобильный транспорт	Тверская область, р-н. Калининский	Собственность, постоянное (бессрочное) пользование	Тверская область, ГОСУДАРСТВЕННОЕ КАЗЕННОЕ УЧРЕЖДЕНИЕ ТВЕРСКОЙ ОБЛАСТИ "ДИРЕКЦИЯ ТЕРРИТОРИАЛЬНОГО ДОРОЖНОГО ФОНДА ТВЕРСКОЙ ОБЛАСТИ"	1985	135220	Раздел с сохранением исходного земельного участка в измененных границах	

№ на схеме	Кадастровый номер существующего земельного участка/кадастрового квартала	Условное обозначение образуемого (измененного) земельного участка (части земельного участка)	Категория земельного участка	Устанавливаемая категория земельного участка	Вид разрешенного использования образуемых земельных участков по классификатору	Исходный вид разрешенного использования образуемого земельного участка (части земельного участка)	Адрес (местоположение, наименование лесничества, участкового лесничества, номер лесного квартала)	Вид права	Правообладатель	Площадь образуемых и изменяемых земельных участков и их частей,	Площадь существующего земельного участка, кв. м	Способ образования земельного участка (части земельного участка)	Примечание
55.2	69:10:0000000:901	69:10:0000000:901:3У2	Земли промышленности, энергетики, транспорта, связи, радиовещания, телевидения, информатики, земли для обеспечения космической деятельности, земли обороны, безопасности и земли иного специального назначения	Земли промышленности, энергетики, транспорта, связи, радиовещания, информатики, земли для обеспечения космической деятельности, земли обороны, безопасности и земли иного специального назначения	Автомобильный транспорт 7.2	Автомобильный транспорт	Тверская область, р-н. Калининский	Собственность, постоянное (бессрочное) пользование	Тверская область, ГОСУДАРСТВЕННОЕ КАЗЕННОЕ УЧРЕЖДЕНИЕ ТВЕРСКОЙ ОБЛАСТИ "ДИРЕКЦИЯ ТЕРРИТОРИАЛЬНОГО ДОРОЖНОГО ФОНДА ТВЕРСКОЙ ОБЛАСТИ"	631	135220	Раздел с сохранением исходного земельного участка в измененных границах	
56	69:10:0121401:280	69:10:0121401:280:3У1	Земли населенных пунктов	Земли населенных пунктов	Земельные участки (территории) общего пользования 12.0	для индивидуального жилищного строительства	Российская Федерация, Тверская область, Калининский район, Михайловское сельское поселение, д. Новенькое	Долевая собственность 1/5	Кузнецова Анастасия Сергеевна Кузнецова Виктория Сергеевна Кузнецов Максим Сергеевич Кузнецова Наталья Павловна Кузнецов Сергей Анатольевич	103	1 500	Раздел существующего земельного участка	
56.1	69:10:0121401:280	69:10:0121401:280:3У2	Земли населенных пунктов	Земли населенных пунктов	Земельные участки (территории) общего пользования 12.0	для индивидуального жилищного строительства	Российская Федерация, Тверская область, Калининский район, Михайловское сельское поселение, д. Новенькое	Долевая собственность 1/5	Кузнецова Анастасия Сергеевна Кузнецова Виктория Сергеевна Кузнецов Максим Сергеевич Кузнецова Наталья Павловна Кузнецов Сергей Анатольевич	2	1 500	Раздел существующего земельного участка	
57	69:10:0121401	69:10:0121401:3У1	Земли населенных пунктов	Земли населенных пунктов	Земельные участки (территории) общего пользования 12.0	Отсутствует	Тверская область, р-н. Калининский	не зарегистрировано	Неразграниченная государственная собственность	92		Образование из земель, находящихся в государственной или муниципальной собственности	
58	69:10:0000012:999	69:10:0000012:999:3У1	Земли сельскохозяйственного назначения	Земли промышленности, энергетики, транспорта, связи, радиовещания, телевидения, информатики, земли для обеспечения космической деятельности, земли обороны, безопасности и земли иного специального назначения	Автомобильный транспорт 7.2	Для сельскохозяйственного производства	обл. Тверская, р-н Калининский, с/п Михайловское, в районе д. Новенькое	Собственность	Закрытое акционерное общество "Калининское"	478	785	Раздел существующего земельного участка	
59	69:10:0000012:1000	69:10:0000012:1000:3У1	Земли сельскохозяйственного назначения	Земли промышленности, энергетики, транспорта, связи, радиовещания, телевидения, информатики, земли для обеспечения космической деятельности, земли обороны, безопасности и земли иного специального назначения	Автомобильный транспорт 7.2	Для сельскохозяйственного производства	обл. Тверская, р-н Калининский, с/п Михайловское, в районе д. Новенькое	Собственность	Закрытое акционерное общество "Калининское"	2685	34 602	Раздел существующего земельного участка	
60	69:10:0000012:637	69:10:0000012:637:3У1	Земли сельскохозяйственного назначения	Земли промышленности, энергетики, транспорта, связи, радиовещания, телевидения, информатики, земли для обеспечения космической деятельности, земли обороны, безопасности и земли иного специального назначения	Автомобильный транспорт 7.2	Для сельскохозяйственного производства	Тверская обл, р-н Калининский, с/п Михайловское, д Новенькое	Собственность	Закрытое акционерное общество "Калининское"	545	15400	Раздел существующего земельного участка	

№ на схеме	Кадастровый номер существующего земельного участка/кадастрового квартала	Условное обозначение образуемого (измененного) земельного участка (части земельного участка)	Категория земельного участка	Устанавливаемая категория земельного участка	Вид разрешенного использования образуемых земельных участков по классификатору	Исходный вид разрешенного использования образуемого земельного участка (части земельного участка)	Адрес (местоположение, наименование лесничества, участка лесного квартала)	Вид права	Правообладатель	Площадь образуемых и изменяемых земельных участков и их частей,	Площадь существующего земельного участка, кв. м	Способ образования земельного участка (части земельного участка)	Примечание
61	69:10:0000012:1001	69:10:0000012:1001:3У1	Земли сельскохозяйственного назначения	Земли промышленности, энергетики, транспорта, связи, радиовещания, телевидения, информатики, земли для обеспечения космической деятельности, земли обороны, безопасности и земли иного специального назначения	Автомобильный транспорт 7.2	Для сельскохозяйственного производства	установлено относительно ориентира, расположенного в границах участка. Почтовый адрес ориентира: обл. Тверская, р-н Калининский, с/п Михайловское, в районе д. Новенькое	Собственность	Закрытое акционерное общество "Калининское"	77	1296	Раздел существующего земельного участка	
62	69:10:0000012:3112	69:10:0000012:3112:3У1	Земли сельскохозяйственного назначения	Земли промышленности, энергетики, транспорта, связи, радиовещания, телевидения, информатики, земли для обеспечения космической деятельности, земли обороны, безопасности и земли иного специального назначения	Автомобильный транспорт 7.2	Для сельскохозяйственного производства	установлено относительно ориентира, расположенного за пределами участка. Ориентир д. Новенькое. Участок находится примерно в от ориентира по направлению на Участок находится примерно в 150 м, по направлению на юго-восток от ориентира. Почтовый адрес ориентира: Тверская область, р-н Калининский, с/п Михайловское, д. Новенькое	Собственность	Закрытое акционерное общество "Калининское"	202	38206	Раздел существующего земельного участка	
62,3	69:10:0121501	69:10:0121501:3У1	Земли населенных пунктов	Земли населенных пунктов	Земельные участки (территории) общего пользования 12.0	Отсутствует	Тверская область, р-н Калининский	не зарегистрировано	Неограниченная государственная собственность	587		Образование из земель, находящихся в государственной или муниципальной собственности	
62,4	69:10:0000012	69:10:0000012:3У9	Земли промышленности, энергетики, транспорта, связи, радиовещания, телевидения, информатики, земли для обеспечения космической деятельности, земли обороны, безопасности и земли иного специального назначения	Земли промышленности, энергетики, транспорта, связи, радиовещания, телевидения, информатики, земли для обеспечения космической деятельности, земли обороны, безопасности и земли иного специального назначения	Автомобильный транспорт 7.2	Отсутствует	Тверская область, р-н Калининский	не зарегистрировано	Неограниченная государственная собственность	76		Образование из земель, находящихся в государственной или муниципальной собственности	
62,5	69:10:0000012	69:10:0000012:3У10	Земли промышленности, энергетики, транспорта, связи, радиовещания, телевидения, информатики, земли для обеспечения космической деятельности, земли обороны, безопасности и земли иного специального назначения	Земли промышленности, энергетики, транспорта, связи, радиовещания, телевидения, информатики, земли для обеспечения космической деятельности, земли обороны, безопасности и земли иного специального назначения	Автомобильный транспорт 7.2	Отсутствует	Тверская область, р-н Калининский	не зарегистрировано	Неограниченная государственная собственность	66		Образование из земель, находящихся в государственной или муниципальной собственности	
63	69:10:0000012	69:10:0000012:3У7	Земли промышленности, энергетики, транспорта, связи, радиовещания, телевидения, информатики, земли для обеспечения космической деятельности, земли обороны, безопасности и земли иного специального назначения	Земли промышленности, энергетики, транспорта, связи, радиовещания, телевидения, информатики, земли для обеспечения космической деятельности, земли обороны, безопасности и земли иного специального назначения	Автомобильный транспорт 7.2	Отсутствует	Тверская область, р-н Калининский	не зарегистрировано	Неограниченная государственная собственность	705		Образование из земель, находящихся в государственной или муниципальной собственности	

№ на схеме	Кадастровый номер существующего земельного участка/кадастрового квартала	Условное обозначение образуемого (измененного) земельного участка (части земельного участка)	Категория земельного участка	Устанавливаемая категория земельного участка	Вид разрешенного использования образуемых земельных участков по классификатору	исходный вид разрешенного использования образуемого земельного участка (части земельного участка)	Адрес (местоположение, наименование лесничества, участкового лесничества, номер лесного квартала)	Вид права	Правообладатель	Площадь образуемых и изменяемых земельных участков и их частей,	Площадь существующего земельного участка, кв. м	Способ образования земельного участка (части земельного участка)	Примечание
64	69:10:0000012:3112	69:10:0000012:3112:3У2	Земли сельскохозяйственного назначения	Земли промышленности, энергетики, транспорта, связи, радиовещания, телевидения, информатики, земли для обеспечения космической деятельности, земли обороны, безопасности и земли иного специального назначения	Автомобильный транспорт 7.2	Для сельскохозяйственного производства	установлено относительно ориентира, расположенного за пределами участка. Ориентир д. Новенькое. Участок находится примерно в от ориентира по направлению на Участок находится примерно в 150 м, по направлению на юго-восток от ориентира. Почтовый адрес ориентира: Тверская область, р-н. Калининский, с/п. Михайловское, д. Новенькое	Собственность	Закрытое акционерное общество "Калининское"	4543	38206	Раздел существующего земельного участка	
65	69:10:0000012:4159	69:10:0000012:4159:3У1	Земли сельскохозяйственного назначения	Земли промышленности, энергетики, транспорта, связи, радиовещания, телевидения, информатики, земли для обеспечения космической деятельности, земли обороны, безопасности и земли иного специального назначения	Автомобильный транспорт 7.2	Для сельскохозяйственного производства	Тверская область, р-н. Калининский, с/п. Михайловское, д. Новенькое	Собственность	Закрытое акционерное общество "Калининское"	2125	26 454	Раздел существующего земельного участка	
66	69:10:0000012:4160	69:10:0000012:4160:3У1	Земли сельскохозяйственного назначения	Земли промышленности, энергетики, транспорта, связи, радиовещания, телевидения, информатики, земли для обеспечения космической деятельности, земли обороны, безопасности и земли иного специального назначения	Автомобильный транспорт 7.2	Для сельскохозяйственного производства	Тверская область, р-н. Калининский, с/п. Михайловское, д. Новенькое	Собственность	Закрытое акционерное общество "Калининское"	8673	52 241	Раздел существующего земельного участка	
67	69:10:0000012:4163	69:10:0000012:4163:3У1	Земли сельскохозяйственного назначения	Земли промышленности, энергетики, транспорта, связи, радиовещания, телевидения, информатики, земли для обеспечения космической деятельности, земли обороны, безопасности и земли иного специального назначения	Автомобильный транспорт 7.2	Для сельскохозяйственного производства	Тверская область, р-н. Калининский, с/п. Михайловское, д. Новенькое	Собственность	Закрытое акционерное общество "Калининское"	2358	60 508	Раздел существующего земельного участка	
68	69:10:0000012:4164	69:10:0000012:4164:3У1	Земли сельскохозяйственного назначения	Земли промышленности, энергетики, транспорта, связи, радиовещания, телевидения, информатики, земли для обеспечения космической деятельности, земли обороны, безопасности и земли иного специального назначения	Автомобильный транспорт 7.2	Для сельскохозяйственного производства	Тверская область, р-н. Калининский, с/п. Михайловское, д. Новенькое	Собственность	Закрытое акционерное общество "Калининское"	127	30 062	Раздел существующего земельного участка	
69	69:10:0000000:901	69:10:0000000:901:3У3	Земли промышленности, энергетики, транспорта, связи, радиовещания, телевидения, информатики, земли для обеспечения космической деятельности, земли обороны, безопасности и земли иного специального назначения	Земли промышленности, энергетики, транспорта, связи, радиовещания, телевидения, информатики, земли для обеспечения космической деятельности, земли обороны, безопасности и земли иного специального назначения	Автомобильный транспорт 7.2	Автомобильный транспорт	Тверская область, р-н. Калининский	Собственность, постоянное (бессрочное) пользование	Тверская область, ГОСУДАРСТВЕННОЕ КАЗЕННОЕ УЧРЕЖДЕНИЕ ТВЕРСКОЙ ОБЛАСТИ "ДИРЕКЦИЯ ТЕРРИТОРИАЛЬНОГО ДОРОЖНОГО ФОНДА ТВЕРСКОЙ ОБЛАСТИ"	261	135220	Раздел с сохранением исходного земельного участка в измененных границах	

№ на схеме	Кадастровый номер существующего земельного участка/кадастрового квартала	Условное обозначение образуемого (измененного) земельного участка (части земельного участка)	Категория земельного участка	Устанавливаемая категория земельного участка	Вид разрешенного использования образуемых земельных участков по классификатору	Исходный вид разрешенного использования образуемого земельного участка (части земельного участка)	Адрес (местоположение, наименование лесничества, участкового лесничества, номер лесного квартала)	Вид права	Правообладатель	Площадь образуемых и изменяемых земельных участков и их частей,	Площадь существующего земельного участка, кв. м	Способ образования земельного участка (части земельного участка)	Примечание
70	69:10:0000000:901	69:10:0000000:901:ЧЗУ4	Земли промышленности, энергетики, транспорта, связи, радиовещания, телевидения, информатики, земли для обеспечения космической деятельности, земли обороны, безопасности и земли иного специального назначения	Земли промышленности, энергетики, транспорта, связи, радиовещания, информатики, земли для обеспечения космической деятельности, земли обороны, безопасности и земли иного специального назначения	Автомобильный транспорт 7.2	Автомобильный транспорт	Тверская область, р-н. Калининский	Собственность, постоянное (бессрочное) пользование	Тверская область, ГОСУДАРСТВЕННОЕ КАЗЕННОЕ УЧРЕЖДЕНИЕ ТВЕРСКОЙ ОБЛАСТИ "ДИРЕКЦИЯ ТЕРРИТОРИАЛЬНОГО ДОРОЖНОГО ФОНДА ТВЕРСКОЙ ОБЛАСТИ"	261	135220	Раздел с сохранением исходного земельного участка в измененных границах	
71	69:10:0000012	69:10:0000012:ЗУ8	Земли промышленности, энергетики, транспорта, связи, радиовещания, телевидения, информатики, земли для обеспечения космической деятельности, земли обороны, безопасности и земли иного специального назначения	Земли промышленности, энергетики, транспорта, связи, радиовещания, информатики, земли для обеспечения космической деятельности, земли обороны, безопасности и земли иного специального назначения	Автомобильный транспорт 7.2	Отсутствует	Тверская область, р-н. Калининский	не зарегистрировано	Неограниченная государственная собственность	2354		Образование из земель, находящихся в государственной или муниципальной собственности	
72	69:10:0000012:3076	69:10:0000012:3076:ЗУ1	Земли сельскохозяйственного назначения	Земли промышленности, энергетики, транспорта, связи, радиовещания, телевидения, информатики, земли для обеспечения космической деятельности, земли обороны, безопасности и земли иного специального назначения	Автомобильный транспорт 7.2	Для сельскохозяйственного производства	обл. Тверская, р-н Калининский, с/п Михайловское, в районе д. Долматово	Собственность	Оводков Александр Федорович	49	663	Раздел существующего земельного участка	
74	69:10:0000013:1376	69:10:0000013:1376:ЗУ1	Земли сельскохозяйственного назначения	Земли промышленности, энергетики, транспорта, связи, радиовещания, телевидения, информатики, земли для обеспечения космической деятельности, земли обороны, безопасности и земли иного специального назначения	Автомобильный транспорт 7.2	Для сельскохозяйственного производства	установлено относительно ориентира, расположенного за пределами участка. Ориентир д. Черногоубово. Участок находится примерно в от ориентира по направлению на Участок находится примерно в 750 м, по направлению на юго-восток от ориентира. Почтовый адрес ориентира: Тверская область, р-н. Калининский, с/п. Черногоубовское, д. Черногоубово	Собственность	Оводков Александр Федорович	125	6272	Раздел существующего земельного участка	
75	69:10:0000013:1371	69:10:0000013:1371:ЗУ2	Земли сельскохозяйственного назначения	Земли промышленности, энергетики, транспорта, связи, радиовещания, телевидения, информатики, земли для обеспечения космической деятельности, земли обороны, безопасности и земли иного специального назначения	Автомобильный транспорт 7.2	Для сельскохозяйственного производства	обл. Тверская, р-н Калининский, с/п Черногоубовское, д. Черногоубово	Собственность	Оводков Александр Федорович	213	138814	Раздел существующего земельного участка	
76	69:10:0000013:1294	69:10:0000013:1294:ЗУ1	Земли сельскохозяйственного назначения	Земли промышленности, энергетики, транспорта, связи, радиовещания, телевидения, информатики, земли для обеспечения космической деятельности, земли обороны, безопасности и земли иного специального назначения	Автомобильный транспорт 7.2	Для сельскохозяйственного производства	установлено относительно ориентира, расположенного в границах участка. Почтовый адрес ориентира: обл. Тверская, р-н Калининский, с/п Черногоубовское, в районе д.Черногоубово	Собственность	Закрытое акционерное общество "Калининское"	2475	10415	Раздел существующего земельного участка	

№ на схеме	Кадастровый номер существующего земельного участка/кадастрового квартала	Условное обозначение образуемого (измененного) земельного участка (части земельного участка)	Категория земельного участка	Устанавливаемая категория земельного участка	Вид разрешенного использования образуемых земельных участков по классификатору	исходный вид разрешенного использования образуемого земельного участка (части земельного участка)	Адрес (местоположение, наименование лесничества, участкового лесничества, номер лесного квартала)	Вид права	Правообладатель	площадь образуемых и изменяемых земельных участков и их частей,	Площадь существующего земельного участка, кв. м	Способ образования земельного участка (части земельного участка)	Примечание
76,2	69:10:0000013:1372	69:10:0000013:1372:3Y1	Земли сельскохозяйственного назначения	Земли промышленности, энергетики, транспорта, связи, радиовещания, телевидения, информатики, земли для обеспечения космической деятельности, земли обороны, безопасности и земли иного специального назначения	Автомобильный транспорт 7.2	Для сельскохозяйственного производства	установлено относительно ориентира, расположенного за пределами участка. Ориентир д. Черногубово. Участок находится примерно в 5 м от ориентира по направлению на юг. Почтовый адрес ориентира: обл. Тверская, р-н Калининский, с/п Черногубовское, д Черногубово	Собственность	Оводков Александр Федорович	743	788	Раздел существующего земельного участка	
76,3	69:10:0000013:1292	69:10:0000013:1292:3Y2	Земли сельскохозяйственного назначения	Земли промышленности, энергетики, транспорта, связи, радиовещания, телевидения, информатики, земли для обеспечения космической деятельности, земли обороны, безопасности и земли иного специального назначения	Автомобильный транспорт 7.2	Для сельскохозяйственного производства	установлено относительно ориентира, расположенного в границах участка. Почтовый адрес ориентира: обл. Тверская, р-н Калининский, с/п Черногубовское, в районе д.Черногубово	Собственность	Закрытое акционерное общество "Калининское"	15	46932	Раздел существующего земельного участка	
76,4	69:10:0000013:1292	69:10:0000013:1292:3Y3	Земли сельскохозяйственного назначения	Земли промышленности, энергетики, транспорта, связи, радиовещания, телевидения, информатики, земли для обеспечения космической деятельности, земли обороны, безопасности и земли иного специального назначения	Автомобильный транспорт 7.2	Для сельскохозяйственного производства	установлено относительно ориентира, расположенного в границах участка. Почтовый адрес ориентира: обл. Тверская, р-н Калининский, с/п Черногубовское, в районе д.Черногубово	Собственность	Закрытое акционерное общество "Калининское"	8	46932	Раздел существующего земельного участка	
76,1	69:10:0000000:1139	69:10:0000000:1139:3Y1	Земли промышленности, энергетики, транспорта, связи, радиовещания, телевидения, информатики, земли для обеспечения космической деятельности, земли обороны, безопасности и земли иного специального назначения	Земли промышленности, энергетики, транспорта, связи, радиовещания, телевидения, информатики, земли для обеспечения космической деятельности, земли обороны, безопасности и земли иного специального назначения	Автомобильный транспорт 7.2	Для нужд автомобильного транспорта	Российская Федерация, Тверская область, Калининский район, Черногубовское сельское поселение, автодорога Сакудино - Черногубово	Собственность, Постоянное (бессрочное) пользование	Тверская область, ГОСУДАРСТВЕННОЕ КАЗЕННОЕ УЧРЕЖДЕНИЕ ТВЕРСКОЙ ОБЛАСТИ "ДИРЕКЦИЯ ТЕРРИТОРИАЛЬНОГО ДОРОЖНОГО ФОНДА ТВЕРСКОЙ ОБЛАСТИ"	8766	75897	Раздел с сохранением исходного земельного участка в измененных границах	
77	69:10:0000013:1371	69:10:0000013:1371:3Y1	Земли сельскохозяйственного назначения	Земли промышленности, энергетики, транспорта, связи, радиовещания, телевидения, информатики, земли для обеспечения космической деятельности, земли обороны, безопасности и земли иного специального назначения	Автомобильный транспорт 7.2	Для сельскохозяйственного производства	обл. Тверская, р-н Калининский, с/п Черногубовское, д Черногубово	Собственность	Оводков Александр Федорович	126	138814	Раздел существующего земельного участка	
78	69:10:0000013:1374	69:10:0000013:1374:3Y1	Земли сельскохозяйственного назначения	Земли промышленности, энергетики, транспорта, связи, радиовещания, телевидения, информатики, земли для обеспечения космической деятельности, земли обороны, безопасности и земли иного специального назначения	Автомобильный транспорт 7.2	Для сельскохозяйственного производства	установлено относительно ориентира, расположенного за пределами участка. Ориентир д. Черногубово. Участок находится примерно в 750 м, по направлению на юго-восток от ориентира. Почтовый адрес ориентира: Тверская область, р-н Калининский, с/п Черногубовское, д. Черногубово	Собственность	Оводков Александр Федорович	1759	12799	Раздел существующего земельного участка	

№ на схеме	Кадастровый номер существующего земельного участка/кадастрового квартала	Условное обозначение образуемого (измененного) земельного участка (части земельного участка)	Категория земельного участка	Устанавливаемая категория земельного участка	Вид разрешенного использования образуемых земельных участков по классификатору	Исходный вид разрешенного использования образуемого земельного участка (части земельного участка)	Адрес (местоположение, наименование лесничества, участкового лесничества, номер лесного квартала)	Вид права	Правообладатель	Площадь образуемых и изменяемых земельных участков и их частей,	Площадь существующего земельного участка, кв. м	Способ образования земельного участка (части земельного участка)	Примечание
79	69:10:0000013	69:10:0000013:3У1	Земли промышленности, энергетики, транспорта, связи, радиовещания, телевидения, информатики, земли для обеспечения космической деятельности, земли обороны, безопасности и земли иного специального назначения	Земли промышленности, энергетики, транспорта, связи, радиовещания, телевидения, информатики, земли для обеспечения космической деятельности, земли обороны, безопасности и земли иного специального назначения	Автомобильный транспорт 7.2	Отсутствует	Тверская область, Калининский район	не зарегистрировано	Неограниченная государственная собственность	1015	-	Образование из земель, находящихся в государственной или муниципальной собственности	
80	69:10:0000013:296	69:10:0000013:296:3У1	Земли сельскохозяйственного назначения	Земли промышленности, энергетики, транспорта, связи, радиовещания, телевидения, информатики, земли для обеспечения космической деятельности, земли обороны, безопасности и земли иного специального назначения	Автомобильный транспорт 7.2	Для сельскохозяйственного производства	установлено относительно ориентира, расположенного за пределами участка. Ориентир д. Черногуново. Участок находится примерно в от ориентира по направлению на Участок находится примерно в 400 м, по направлению на юго-восток от ориентира. Почтовый адрес ориентира: Тверская обл, р-н Калининский, с/п Черногубовское, д Черногуново	Собственность	Закрытое акционерное общество "Калининское"	2198	172000	Раздел существующего земельного участка	
81	69:10:0000013:1205	69:10:0000013:1205:3У1	Земли населённых пунктов	Земли населённых пунктов	Земельные участки (территории) общего пользования 12.0	под индивидуальное жилищное строительство	установлено относительно ориентира, расположенного в границах участка. Почтовый адрес ориентира: Тверская область, Калининский р-н, с/п Черногубовское, д Черногуново	Собственность	Муниципальное образование "Черногубовское сельское поселение" Калининского района Тверской области	142	8462	Раздел существующего земельного участка	
82	69:10:0000013:1037	69:10:0000013:1037:3У2	Земли населённых пунктов	Земли населённых пунктов	Земельные участки (территории) общего пользования 12.0	под индивидуальное жилищное строительство	установлено относительно ориентира, расположенного в границах участка. Почтовый адрес ориентира: Тверская область, р-н Калининский, с/п Черногубовское, д Черногуново	Собственность	Оводков Александр Федорович	162	617	Раздел существующего земельного участка	Ипотека в пользу ПАО "Сбербанк России"
83	69:10:0000013:1036	69:10:0000013:1036:3У2	Земли населённых пунктов	Земли населённых пунктов	Земельные участки (территории) общего пользования 12.0	под индивидуальное жилищное строительство	установлено относительно ориентира, расположенного в границах участка. Почтовый адрес ориентира: Тверская область, р-н Калининский, с/п Черногубовское, д Черногуново	Собственность	Оводков Александр Федорович	142	618	Раздел существующего земельного участка	Ипотека в пользу ПАО "Сбербанк России"
84	69:10:0000013:1035	69:10:0000013:1035:3У2	Земли населённых пунктов	Земли населённых пунктов	Земельные участки (территории) общего пользования 12.0	под индивидуальное жилищное строительство	установлено относительно ориентира, расположенного в границах участка. Почтовый адрес ориентира: Тверская область, р-н Калининский, с/п Черногубовское, д Черногуново	Собственность	Оводков Александр Федорович	119	616	Раздел существующего земельного участка	Ипотека в пользу ПАО "Сбербанк России"
85	69:10:0000013:1034	69:10:0000013:1034:3У2	Земли населённых пунктов	Земли населённых пунктов	Земельные участки (территории) общего пользования 12.0	под индивидуальное жилищное строительство	установлено относительно ориентира, расположенного в границах участка. Почтовый адрес ориентира: Тверская область, р-н Калининский, с/п Черногубовское, д Черногуново	Собственность	Оводков Александр Федорович	87	611	Раздел существующего земельного участка	Ипотека в пользу ПАО "Сбербанк России"
86	69:10:0000013:1033	69:10:0000013:1033:3У2	Земли населённых пунктов	Земли населённых пунктов	Земельные участки (территории) общего пользования 12.0	под индивидуальное жилищное строительство	установлено относительно ориентира, расположенного в границах участка. Почтовый адрес ориентира: Тверская область, р-н Калининский, с/п Черногубовское, д Черногуново	Собственность	Оводков Александр Федорович	50	600	Раздел существующего земельного участка	Данные о собственнике, Ипотека в пользу ПАО "Сбербанк России"
87	69:10:0000013:1032	69:10:0000013:1032:3У2	Земли населённых пунктов	Земли населённых пунктов	Земельные участки (территории) общего пользования 12.0	под индивидуальное жилищное строительство	установлено относительно ориентира, расположенного в границах участка. Почтовый адрес ориентира: Тверская область, р-н Калининский, с/п Черногубовское, д Черногуново	Собственность	Оводков Александр Федорович	17	600	Раздел существующего земельного участка	Данные о собственнике, Ипотека в пользу ПАО "Сбербанк России"

№ на схеме	Кадастровый номер существующего земельного участка/кадастрового квартала	Условное обозначение образуемого (измененного) земельного участка (части земельного участка)	Категория земельного участка	Устанавливаемая категория земельного участка	Вид разрешенного использования образуемых земельных участков по классификатору	Плоскостный вид разрешенного использования образуемого земельного участка (части земельного участка)	Адрес (местоположение, наименование лесничества, участкового лесничества, номер лесного квартала)	Вид права	Правообладатель	Площадь образуемых и изменяемых земельных участков и их частей,	Площадь существующего земельного участка, кв. м	Способ образования земельного участка (части земельного участка)	Примечание
88	69:10:0000013:1374	69:10:0000013:1374:3У2	Земли сельскохозяйственного назначения	Земли промышленности, энергетики, транспорта, связи, радиовещания, телевидения, информатики, земли для обеспечения космической деятельности, земли обороны, безопасности и земли иного специального назначения	Автомобильный транспорт 7.2	Для сельскохозяйственного производства	установлено относительно ориентира, расположенного за пределами участка. Ориентир д. Чернугово. Участок находится примерно в 750 м, по направлению на юго-восток от ориентира. Почтовый адрес ориентира: Тверская область, р-н. Калининский, с/п. Чернуговское, д. Чернугово	Собственность	Оводков Александр Федорович	2262	12 799	Раздел существующего земельного участка	
89	69:10:0000013:1375	69:10:0000013:1375:3У1	Земли сельскохозяйственного назначения	Земли промышленности, энергетики, транспорта, связи, радиовещания, телевидения, информатики, земли для обеспечения космической деятельности, земли обороны, безопасности и земли иного специального назначения	Автомобильный транспорт 7.2	Для сельскохозяйственного производства	Тверская область, р-н. Калининский, с/п. Чернуговское, д. Чернугово	Собственность	Оводков Александр Федорович	963	45432	Раздел существующего земельного участка	
90	69:10:0000000:650	69:10:0000000:650:3У3	Земли лесного фонда	Земли промышленности, энергетики, транспорта, связи, радиовещания, телевидения, информатики, земли для обеспечения космической деятельности, земли обороны, безопасности и земли иного специального назначения	Автомобильный транспорт 7.2	Для ведения лесного хозяйства	Тверская область, Калининский район, ГКУ "Тверское лесничество Тверской области", Калининское участковое лесничество, лесные кварталы: 110, 111 (леса, ранее находившиеся во владении ЗАО «Калининское»)	Собственность	Российская Федерация	295	3300295	Раздел существующего земельного участка	
90,1	69:10:0000013	69:10:0000013:3У1	Земли промышленности, энергетики, транспорта, связи, радиовещания, телевидения, информатики, земли для обеспечения космической деятельности, земли обороны, безопасности и земли иного специального назначения	Земли промышленности, энергетики, транспорта, связи, радиовещания, телевидения, информатики, земли для обеспечения космической деятельности, земли обороны, безопасности и земли иного специального назначения	Автомобильный транспорт 7.2	Отсутствует	Тверская область, Калининский район	не зарегистрировано	Неограниченная государственная собственность	42		Образование из земель, находящихся в государственной или муниципальной собственности	
92	69:10:0000000:682	69:10:0000000:682:3У1	Земли лесного фонда	Земли промышленности, энергетики, транспорта, связи, радиовещания, телевидения, информатики, земли для обеспечения космической деятельности, земли обороны, безопасности и земли иного специального назначения	Автомобильный транспорт 7.2	Для размещения объектов лесного фонда	Тверская область, Калининский район, Чернуговское сельское поселение, Михайловское сельское поселение, Заволжское сельское поселение, Кабуковское сельское поселение (Тверское лесничество; Калининское участковое лесничество; леса, ранее находившиеся во владении ЗАО "Калининское")	Собственность	Российская Федерация	313	2128279	Раздел с сохранением исходного земельного участка в измененных границах	
93	69:10:0000013:329	69:10:0000013:329:3У1	Земли сельскохозяйственного назначения	Земли промышленности, энергетики, транспорта, связи, радиовещания, телевидения, информатики, земли для обеспечения космической деятельности, земли обороны, безопасности и земли иного специального назначения	Автомобильный транспорт 7.2	Для сельскохозяйственного производства	установлено относительно ориентира, расположенного в границах участка. Почтовый адрес ориентира: Тверская обл, р-н Калининский, с/п Чернуговское, д Чернугово	Собственность	Закрытое акционерное общество "Калининское"	4449	15155	Раздел существующего земельного участка	

№ на схеме	Кадастровый номер существующего земельного участка/кадастрового квартала	Условное обозначение образуемого (измененного) земельного участка (части земельного участка)	Категория земельного участка	Устанавливаемая категория земельного участка	Вид разрешенного использования образуемых земельных участков по классификатору	Исходный вид разрешенного использования образуемого земельного участка (части земельного участка)	Адрес (местоположение, наименование лесничества, участкового лесничества, номер лесного квартала)	Вид права	Правообладатель	Площадь образуемых и изменяемых земельных участков и их частей, м	Площадь существующего земельного участка, кв. м	Способ образования земельного участка (части земельного участка)	Примечание
94	69:10:0000013	69:10:0000013:3У3	Земли промышленности, энергетики, транспорта, связи, радиовещания, телевидения, информатики, земли для обеспечения космической деятельности, земли обороны, безопасности и земли иного специального назначения	Земли промышленности, энергетики, транспорта, связи, радиовещания, телевидения, информатики, земли для обеспечения космической деятельности, земли обороны, безопасности и земли иного специального назначения	Автомобильный транспорт 7.2	Отсутствует	Тверская область, Калининский район	не зарегистрировано	Нерезграниченная государственная собственность	926	-	Образование из земель, находящихся в государственной или муниципальной собственности	
95	69:10:0000013:253	69:10:0000013:253:3У1	Земли сельскохозяйственного назначения	Земли промышленности, энергетики, транспорта, связи, радиовещания, телевидения, информатики, земли для обеспечения космической деятельности, земли обороны, безопасности и земли иного специального назначения	Автомобильный транспорт 7.2	Для сельскохозяйственного производства	установлено относительно ориентира, расположенного за пределами участка. Ориентир д. Чернугово. Участок находится примерно в от ориентира по направлению на Участок находится примерно в 950 м, по направлению на юго-восток от ориентира. Почтовый адрес ориентира: Тверская обл., р-н Калининский, с/п Чернубовское, д Чернугово	Собственность	Оюлков Александр Федорович	1042	52600	Раздел существующего земельного участка	
96	69:10:0000013:296	69:10:0000013:296:3У2	Земли сельскохозяйственного назначения	Земли промышленности, энергетики, транспорта, связи, радиовещания, телевидения, информатики, земли для обеспечения космической деятельности, земли обороны, безопасности и земли иного специального назначения	Автомобильный транспорт 7.2	Для сельскохозяйственного производства	установлено относительно ориентира, расположенного за пределами участка. Ориентир д. Чернугово. Участок находится примерно в от ориентира по направлению на Участок находится примерно в 400 м, по направлению на юго-восток от ориентира. Почтовый адрес ориентира: Тверская обл., р-н Калининский, с/п Чернубовское, д Чернугово	Собственность	Закрытое акционерное общество "Калининское"	403	172000	Раздел существующего земельного участка	
96,1	69:10:0000000:1139	69:10:0000000:1139:3У2	Земли промышленности, энергетики, транспорта, связи, радиовещания, телевидения, информатики, земли для обеспечения космической деятельности, земли обороны, безопасности и земли иного специального назначения	Земли промышленности, энергетики, транспорта, связи, радиовещания, телевидения, информатики, земли для обеспечения космической деятельности, земли обороны, безопасности и земли иного специального назначения	Автомобильный транспорт 7.2	Для нужд автомобильного транспорта	Российская Федерация, Тверская область, Калининский район, Чернубовское сельское поселение, автодорога Сакудино - Чернугово	Собственность, Постоянное (бессрочное) пользование	Тверская область, ГОСУДАРСТВЕННОЕ КАЗЕННОЕ УЧРЕЖДЕНИЕ ТВЕРСКОЙ ОБЛАСТИ "ДИРЕКЦИЯ ТЕРРИТОРИАЛЬНОГО ДОРОЖНОГО ФОНДА ТВЕРСКОЙ ОБЛАСТИ"	7707	75897	Раздел существующего земельного участка	
96,2	69:10:0000013:1433	69:10:0000013:1433:3У1	Земли лесного фонда	Земли промышленности, энергетики, транспорта, связи, радиовещания, телевидения, информатики, земли для обеспечения космической деятельности, земли обороны, безопасности и земли иного специального назначения	Автомобильный транспорт 7.2	Для ведения лесного хозяйства	Тверская область, р-н Калининский, с/п Медновское (Тверское лесничество, Калининское участковое лесничество; леса, ранее находившиеся во владении СПК "Медновский")	не зарегистрировано	Российская Федерация	88	35799	Раздел с сохранением исходного земельного участка в измененных границах	
96,5	69:10:0000013:6724	69:10:0000013:6724:3У1	Земли промышленности, энергетики, транспорта, связи, радиовещания, телевидения, информатики, земли для обеспечения космической деятельности, земли обороны, безопасности и земли иного специального назначения	Земли промышленности, энергетики, транспорта, связи, радиовещания, телевидения, информатики, земли для обеспечения космической деятельности, земли обороны, безопасности и земли иного специального назначения	Автомобильный транспорт 7.2	Для нужд автомобильного транспорта	Российская Федерация, Тверская область, муниципальный район Калининский, сельское поселение Чернубовское, автомобильная дорога "Сакудино - Чернугово"	ППП	Государственное казенное учреждение Тверской области "Дирекция территориального дорожного фонда Тверской области"	162	693	Располагается полностью в зоне размещения	

№ на схеме	Кадастровый номер существующего земельного участка/кадастрового квартала	Условное обозначение образуемого (измененного) земельного участка (части земельного участка)	Категория земельного участка	Устанавливаемая категория земельного участка	Вид разрешенного использования образуемых земельных участков по классификатору	Исходный вид разрешенного использования образуемого земельного участка (части земельного участка)	Адрес (местоположение, наименование лесничества, участкового лесничества, номер лесного квартала)	Вид права	Правообладатель	Площадь образуемых и изменяемых земельных участков и их частей,	Площадь существующего земельного участка, кв. м	Способ образования земельного участка (части земельного участка)	Примечание
96.3	69:10:0000013	69:10:0000013:3У4	Земли промышленности, энергетики, транспорта, связи, радиовещания, телевидения, информатики, земли для обеспечения космической деятельности, земли обороны, безопасности и земли иного специального назначения	Земли промышленности, энергетики, транспорта, связи, радиовещания, информатики, земли для обеспечения космической деятельности, земли обороны, безопасности и земли иного специального назначения	Автомобильный транспорт 7.2	Отсутствует	Тверская область, Калининский район	не зарегистрировано	Неограниченная государственная собственность	166	-	Образование из земель, находящихся в государственной или муниципальной собственности	
96.4	69:10:0000013:6724	-	Земли промышленности, энергетики, транспорта, связи, радиовещания, телевидения, информатики, земли для обеспечения космической деятельности, земли обороны, безопасности и земли иного специального назначения	Земли промышленности, энергетики, транспорта, связи, радиовещания, информатики, земли для обеспечения космической деятельности, земли обороны, безопасности и земли иного специального назначения	Автомобильный транспорт 7.2	Для нужд автомобильного транспорта	Российская Федерация, Тверская область, муниципальный район Калининский, сельское поселение Черногоубовское, автомобильная дорога "Сакулино - Черногоубово"	ПБП	Государственное казенное учреждение Тверской области "Дирекция территориального дорожного фонда Тверской области"	531	693	Располагается полностью в зоне размещения	
97	69:10:0000009	69:10:0000009:3У1	Земли промышленности, энергетики, транспорта, связи, радиовещания, телевидения, информатики, земли для обеспечения космической деятельности, земли обороны, безопасности и земли иного специального назначения	Земли промышленности, энергетики, транспорта, связи, радиовещания, телевидения, информатики, земли для обеспечения космической деятельности, земли обороны, безопасности и земли иного специального назначения	Автомобильный транспорт 7.2	Отсутствует	Тверская область, Калининский район	не зарегистрировано	Неограниченная государственная собственность	9119	-	Образование из земель, находящихся в государственной или муниципальной собственности	
97.1	69:10:0000000:641	69:10:0000000:641:3У7	Земли лесного фонда	Земли промышленности, энергетики, транспорта, связи, радиовещания, телевидения, информатики, земли для обеспечения космической деятельности, земли обороны, безопасности и земли иного специального назначения	Автомобильный транспорт 7.2	Для ведения лесного хозяйства	Тверская область, Калининский район, Медновское сельское поселение, ГКУ "Тверское лесничество Тверской области", Калининское участковое лесничество, лесные кварталы: 105-107 (леса, ранее находившиеся во владении ГУП АПК "Тверской")	Собственность	сведения отсутствуют	589	1907115	Раздел с сохранением исходного земельного участка в измененных границах	
98	69:10:0000000:641	69:10:0000000:641:3У2	Земли лесного фонда	Земли промышленности, энергетики, транспорта, связи, радиовещания, телевидения, информатики, земли для обеспечения космической деятельности, земли обороны, безопасности и земли иного специального назначения	Автомобильный транспорт 7.2	Для ведения лесного хозяйства	Тверская область, Калининский район, Медновское сельское поселение, ГКУ "Тверское лесничество Тверской области", Калининское участковое лесничество, лесные кварталы: 105-107 (леса, ранее находившиеся во владении ГУП АПК "Тверской")	Собственность	сведения отсутствуют	53	1907115	Раздел с сохранением исходного земельного участка в измененных границах	
99	69:10:0000009:787	69:10:0000009:787:3У1	Земли лесного фонда	Земли промышленности, энергетики, транспорта, связи, радиовещания, телевидения, информатики, земли для обеспечения космической деятельности, земли обороны, безопасности и земли иного специального назначения	Автомобильный транспорт 7.2	Для ведения лесного хозяйства	Местоположение установлено относительно ориентира, расположенного за пределами участка. Почтовый адрес ориентира: Тверская область, р-н Калининский, с/п Медновское (Тверское лесничество, Калининское участковое лесничество; леса, ранее находившиеся во владении СПК "Медновский").	не зарегистрировано	-	2090	20028	Раздел с сохранением исходного земельного участка в измененных границах	

№ по схеме	Кадастровый номер существующего земельного участка/кадастрового квартала	Условное обозначение образуемого (измененного) земельного участка (части земельного участка)	Категория земельного участка	Устанавливаемая категория земельного участка	Вид разрешенного использования образуемых земельных участков по классификатору	Исходный вид разрешенного использования образуемого земельного участка (части земельного участка)	Адрес (местоположение, наименование лесничества, участкового лесничества, номер лесного квартала)	Вид права	Правообладатель	Площадь образуемых и изменяемых земельных участков и их частей, кв. м	Площадь существующего земельного участка, кв. м	Способ образования земельного участка (части земельного участка)	Примечание
100	69:00:0000000:45	69:00:0000000:45:3У5	Земли лесного фонда	Земли промышленности, энергетики, транспорта, связи, радиовещания, телевидения, информативы, земли для обеспечения космической деятельности, земли обороны, безопасности и земли иного специального назначения	Автомобильный транспорт 7.2	Для ведения лесного хозяйства	Российская Федерация, обл. Тверская, земельный участок расположен на территории Калининского района и г. Твери	Собственность, Аренда	Российская Федерация	33	620544300	Раздел с сохранением исходного земельного участка в измененных границах	

№ на схеме	Кадастровый номер существующего земельного участка/кадастрового квартала	Условное обозначение образуемого (измененного) земельного участка (части земельного участка)	Категория земельного участка	Устанавливаемая категория земельного участка	Вид разрешенного использования образуемых земельных участков по классификатору	исходный вид разрешенного использования образуемого земельного участка (части земельного участка)	Адрес (местоположение, наименование лесничества, участкового лесничества, номер лесного квартала)	Вид права	Правообладатель	Площадь образуемых и изменяемых земельных участков и их частей,	Площадь существующего земельного участка, кв. м	Способ образования земельного участка (части земельного участка)	Примечание
101	69:00:0000000:45	69:00:0000000:45:3У6	Земли лесного фонда	Земли промышленности, энергетики, транспорта, связи, радиовещания, телевидения, информатики, земли для обеспечения космической деятельности, земли обороны, безопасности и земли иного специального назначения	Автомобильный транспорт 7.2	Для ведения лесного хозяйства	Российская Федерация, обл. Тверская, земельный участок расположен на территории Калининского района и г. Твери	Собственность, Аренда	Российская Федерация	3	620544300	Раздел с сохранением исходного земельного участка в измененных границах	
102	69:10:0000009	69:10:0000009:3У3	Земли промышленности, энергетики, транспорта, связи, радиовещания, телевидения, информатики, земли для обеспечения космической деятельности, земли обороны, безопасности и земли иного специального назначения	Земли промышленности, энергетики, транспорта, связи, радиовещания, телевидения, информатики, земли для обеспечения космической деятельности, земли обороны, безопасности и земли иного специального назначения	Автомобильный транспорт 7.2	Отсутствует	Тверская область, Калининский район	не зарегистрировано	Неограниченная государственная собственность	9867	-	Образование из земель, находящихся в государственной или муниципальной собственности	
103	69:10:0000009:1067	69:10:0000009:1067:3У1	Земли сельскохозяйственного назначения	Земли промышленности, энергетики, транспорта, связи, радиовещания, телевидения, информатики, земли для обеспечения космической деятельности, земли обороны, безопасности и земли иного специального назначения	Автомобильный транспорт 7.2	Для сельскохозяйственного производства	Российская Федерация, Тверская область, Калининский район, Медновское сельское поселение, в районе с. Медное	Долевая собственность	Глебов Дмитрий Александрович, Краснощев Александр Дмитриевич	61	55431	Раздел существующего земельного участка	
104	69:10:0000000:645	69:10:0000000:645:4У1	Земли лесного фонда	Земли промышленности, энергетики, транспорта, связи, радиовещания, телевидения, информатики, земли для обеспечения космической деятельности, земли обороны, безопасности и земли иного специального назначения	Автомобильный транспорт 7.2	Для ведения лесного хозяйства	Тверская область, Калининский район, ГКУ "Тверское лесничество Тверской области", Медновское участковое лесничество, лесные кварталы: 1-93	Собственность	Российская Федерация	29	88203120	Раздел с сохранением исходного земельного участка в измененных границах	
105	69:10:0000009:408	69:10:0000009:408:3У2	Земли сельскохозяйственного назначения	Земли промышленности, энергетики, транспорта, связи, радиовещания, телевидения, информатики, земли для обеспечения космической деятельности, земли обороны, безопасности и земли иного специального назначения	Автомобильный транспорт 7.2	Для сельскохозяйственного производства	Российская Федерация, Тверская область, Калининский муниципальный район, сельское поселение Медновское, село Медное. Участок находится примерно в примыкает, по направлению на восток от ориентира	собственность	Макаров Владимир Альбертович	40	1135243	Раздел существующего земельного участка	
106	69:10:0000009:787	69:10:0000009:787:3У1	Земли лесного фонда	Земли промышленности, энергетики, транспорта, связи, радиовещания, телевидения, информатики, земли для обеспечения космической деятельности, земли обороны, безопасности и земли иного специального назначения	Автомобильный транспорт 7.2	Для ведения лесного хозяйства	Тверская область, р-н Калининский, с/п Медновское (Тверское лесничество, Калининское участковое лесничество, леса, ранее находившиеся во владении СПК "Медновский")	не зарегистрировано	сведения отсутствуют	6194	20028	Раздел с сохранением исходного земельного участка в измененных границах	

№ на схеме	Кадастровый номер существующего земельного участка/кадастрового квартала	Условное обозначение образуемого (измененного) земельного участка (части земельного участка)	Категория земельного участка	Устанавливаемая категория земельного участка	Вид разрешенного использования образуемых земельных участков по классификатору	назначение и разрешенного использования образуемого земельного участка (части земельного участка)	Адрес (местоположение, наименование лесничества, участкового лесничества, номер лесного квартала)	Вид права	Правообладатель	площадь образуемых и изменяемых земельных участков и их частей,	Площадь существующего земельного участка, кв. м	Способ образования земельного участка (части земельного участка)	Примечание
107	69:10:0000000:641	69:10:0000000:641:3У3	Земли лесного фонда	Земли промышленности, энергетики, транспорта, связи, радиовещания, телевидения, информатики, земли для обеспечения космической деятельности, земли обороны, безопасности и земли иного специального назначения	Автомобильный транспорт 7.2	Для ведения лесного хозяйства	Тверская область, Калининский район, Медновское сельское поселение, ГКУ "Тверское лесничество Тверской области", Калининское участковое лесничество, лесные кварталы: 105-107 (леса, ранее находившиеся во владении ГУП АПК "Тверской")	Собственность	сведения отсутствуют	150	1907115	Раздел с сохранением исходного земельного участка в измененных границах	
107,1	69:10:0000000:641	69:10:0000000:641:3У1	Земли лесного фонда	Земли промышленности, энергетики, транспорта, связи, радиовещания, телевидения, информатики, земли для обеспечения космической деятельности, земли обороны, безопасности и земли иного специального назначения	Автомобильный транспорт 7.2	Для ведения лесного хозяйства	Тверская область, Калининский район, Медновское сельское поселение, ГКУ "Тверское лесничество Тверской области", Калининское участковое лесничество, лесные кварталы: 105-107 (леса, ранее находившиеся во владении ГУП АПК "Тверской")	Собственность	сведения отсутствуют	23	1907115	Раздел с сохранением исходного земельного участка в измененных границах	
108	69:10:0000000:641	69:10:0000000:641:3У4	Земли лесного фонда	Земли промышленности, энергетики, транспорта, связи, радиовещания, телевидения, информатики, земли для обеспечения космической деятельности, земли обороны, безопасности и земли иного специального назначения	Автомобильный транспорт 7.2	Для ведения лесного хозяйства	Тверская область, Калининский район, Медновское сельское поселение, ГКУ "Тверское лесничество Тверской области", Калининское участковое лесничество, лесные кварталы: 105-107 (леса, ранее находившиеся во владении ГУП АПК "Тверской")	Собственность	сведения отсутствуют	131	1907115	Раздел с сохранением исходного земельного участка в измененных границах	
109	69:10:0000009:408	69:10:0000009:408:3У3	Земли сельскохозяйственного назначения	Земли промышленности, энергетики, транспорта, связи, радиовещания, телевидения, информатики, земли для обеспечения космической деятельности, земли обороны, безопасности и земли иного специального назначения	Автомобильный транспорт 7.2	Для сельскохозяйственного производства	Российская Федерация, Тверская область, Калининский муниципальный район, сельское поселение Медновское, село Медное. Участок находится примерно в примыкает, по направлению на восток от ориентира	собственность	Макаров Владимир Альбертович	29	1135243	Раздел существующего земельного участка	
111	69:10:0000009:1066	69:10:0000009:1066:3У1	Земли сельскохозяйственного назначения	Земли промышленности, энергетики, транспорта, связи, радиовещания, телевидения, информатики, земли для обеспечения космической деятельности, земли обороны, безопасности и земли иного специального назначения	Автомобильный транспорт 7.2	Для сельскохозяйственного производства	Российская Федерация, Тверская область, Калининский район, Медновское сельское поселение, в районе с. Медное	Долевая собственность	Глебов Дмитрий Александрович, Краснощек Александр Дмитриевич	3	42631	Раздел существующего земельного участка	

№ на схеме	Кадастровый номер существующего земельного участка/кадастрового квартала	Условное обозначение образуемого (измененного) земельного участка (части земельного участка)	Категория земельного участка	Устанавливаемая категория земельного участка	Вид разрешенного использования образуемых земельных участков по классификатору	назначение и разрешенный вид использования образуемого земельного участка (части земельного участка)	Адрес (местоположение, наименование лесничества, участкового лесничества, номер лесного квартала)	Вид права	Правообладатель	площадь образуемых и изменяемых земельных участков и их частей,	Площадь существующего земельного участка, кв. м	Способ образования земельного участка (части земельного участка)	Примечание
112	69:10:0000000:641	69:10:0000000:641:3У5	Земли лесного фонда	Земли промышленности, энергетики, транспорта, связи, радиовещания, телевидения, информатики, земли для обеспечения космической деятельности, земли обороны, безопасности и земли иного специального назначения	Автомобильный транспорт 7.2	Для ведения лесного хозяйства	Тверская область, Калининский район, Медновское сельское поселение, ГКУ "Тверское лесничество Тверской области", Калининское участковое лесничество, лесные кварталы: 105-107 (леса, ранее находившиеся во владении ГУП АПК "Тверской")	Собственность	сведения отсутствуют	6	1907115	Раздел с сохранением исходного земельного участка в измененных границах	
113	69:10:0000000:641	69:10:0000000:641:3У6	Земли лесного фонда	Земли промышленности, энергетики, транспорта, связи, радиовещания, телевидения, информатики, земли для обеспечения космической деятельности, земли обороны, безопасности и земли иного специального назначения	Автомобильный транспорт 7.2	Для ведения лесного хозяйства	Тверская область, Калининский район, Медновское сельское поселение, ГКУ "Тверское лесничество Тверской области", Калининское участковое лесничество, лесные кварталы: 105-107 (леса, ранее находившиеся во владении ГУП АПК "Тверской")	Собственность	сведения отсутствуют	262	1907115	Раздел с сохранением исходного земельного участка в измененных границах	
114	69:10:0000009:787	69:10:0000009:787:3У2	Земли лесного фонда	Земли промышленности, энергетики, транспорта, связи, радиовещания, телевидения, информатики, земли для обеспечения космической деятельности, земли обороны, безопасности и земли иного специального назначения	Автомобильный транспорт 7.2	Для ведения лесного хозяйства	Тверская область, р-н Калининский, с/п Медновское (Тверское лесничество, Калининское участковое лесничество; леса, ранее находившиеся во владении СПК "Медновский")	не зарегистрировано	сведения отсутствуют	1034	20028	Раздел с сохранением исходного земельного участка в измененных границах	
115	69:10:0000009:787	69:10:0000009:787:3У3	Земли лесного фонда	Земли промышленности, энергетики, транспорта, связи, радиовещания, телевидения, информатики, земли для обеспечения космической деятельности, земли обороны, безопасности и земли иного специального назначения	Автомобильный транспорт 7.2	Для ведения лесного хозяйства	Тверская область, р-н Калининский, с/п Медновское (Тверское лесничество, Калининское участковое лесничество; леса, ранее находившиеся во владении СПК "Медновский")	не зарегистрировано	сведения отсутствуют	51	20028	Раздел с сохранением исходного земельного участка в измененных границах	
116	69:10:0000009:144	69:10:0000009:144:3У1	Земли промышленности, энергетики, транспорта, связи, радиовещания, телевидения, информатики, земли для обеспечения космической деятельности, земли обороны, безопасности и земли иного специального назначения	Земли промышленности, энергетики, транспорта, связи, радиовещания, телевидения, информатики, земли для обеспечения космической деятельности, земли обороны, безопасности и земли иного специального назначения	Автомобильный транспорт 7.2	для обслуживания водозабора	Местоположение установлено относительно ориентира, расположенного в границах участка. Почтовый адрес ориентира: обл. Тверская, р-н Калининский, с/п Медновское, в районе д. Слободка, д. Носово, д. Щекотово, д. Полянка.	Собственность, Аренда	Муниципальное образование город Тверь	857	198999	Раздел с сохранением исходного земельного участка в измененных границах	наложение на 69:10:0000009:743 (временный)
116.1	69:10:0000009:144	69:10:0000009:144:3У2	Земли промышленности, энергетики, транспорта, связи, радиовещания, телевидения, информатики, земли для обеспечения космической деятельности, земли обороны, безопасности и земли иного специального назначения	Земли промышленности, энергетики, транспорта, связи, радиовещания, телевидения, информатики, земли для обеспечения космической деятельности, земли обороны, безопасности и земли иного специального назначения	Автомобильный транспорт 7.2	для обслуживания водозабора	Местоположение установлено относительно ориентира, расположенного в границах участка. Почтовый адрес ориентира: обл. Тверская, р-н Калининский, с/п Медновское, в районе д. Слободка, д. Носово, д. Щекотово, д. Полянка.	Собственность, Аренда	Муниципальное образование город Тверь	221	198999	Раздел с сохранением исходного земельного участка в измененных границах	

<p>Перечень координат характерных точек образуемых земельных участков, в отношении которых предполагаются резервирование и (или) изъятие для государственных или муниципальных нужд для размещения проектируемого объекта «Строительство скоростной автомобильной дороги Москва-Санкт-Петербург на участке км 58 - км 684 (с последующей эксплуатацией на платной основе), 3 этап км 149 - км 208» (система координат МСК-69)</p>		
<p>Условный номер образуемого участка 1</p>		
<p>69:10:0000026:ЗУ1</p>		
<p>S = 686 кв. м</p>		
<p>Категория земель-Земли промышленности, энергетики, транспорта, связи, радиовещания, телевидения, информатики, земли для обеспечения космической деятельности, земли обороны, безопасности и земли иного специального назначения</p>		
<p>Вид разрешенного использования - Автомобильный транспорт</p>		
№ точки	Координаты, м	
N	X	Y
н1	277700,81	2296361,40
н2	277699,43	2296355,16
н3	277731,40	2296319,53
н4	277737,24	2296348,23
н1	277700,81	2296361,40
<p>Условный номер образуемого участка 2</p>		
<p>69:15:0000000:1469:ЗУ1</p>		
<p>S = 451 кв. м</p>		
<p>Категория земель-Земли промышленности, энергетики, транспорта, связи, радиовещания, телевидения, информатики, земли для обеспечения космической деятельности, земли обороны, безопасности и земли иного специального назначения</p>		
<p>Вид разрешенного использования - Автомобильный транспорт</p>		
№ точки	Координаты, м	
н5	277696,08	2296363,11
н6	277667,64	2296373,39
н7	277688,88	2296345,51
н8	277695,08	2296330,75
н9	277697,85	2296346,29
н10	277699,43	2296355,16
н5	277696,08	2296363,11
<p>Условный номер образуемого участка 3</p>		
<p>69:00:0000000:91:ЗУ1</p>		
<p>S = 16 кв. м</p>		
<p>Категория земель-Земли промышленности, энергетики, транспорта, связи, радиовещания, телевидения, информатики, земли для обеспечения космической деятельности, земли обороны, безопасности и земли иного специального назначения</p>		
<p>Вид разрешенного использования - Автомобильный транспорт</p>		
№ точки	Координаты, м	
N	X	Y
н68	277699,43	2296355,16
н75	277696,08	2296363,11
н73	277700,81	2296361,40
н68	277699,43	2296355,16

Условный номер образуемого участка 4		
69:10:0000026:1136:3У1/1		
S = 3707 кв. м		
Категория земель-Земли промышленности, энергетики, транспорта, связи, радиовещания, телевидения, информатики, земли для обеспечения космической деятельности, земли обороны, безопасности и земли иного специального назначения		
Вид разрешенного использования - Автомобильный транспорт		
№ точки	Координаты, м	
N	X	Y
н3	277804,01	2296204,98
н2	277801,95	2296205,09
н14	277799,61	2296205,30
н15	277797,28	2296205,58
н16	277794,95	2296205,94
н17	277792,64	2296206,37
н18	277790,34	2296206,88
н19	277788,06	2296207,45
н20	277785,80	2296208,10
н21	277783,57	2296208,83
н22	277781,35	2296209,62
н23	277779,17	2296210,49
н24	277777,01	2296211,42
н25	277774,88	2296212,42
н26	277772,79	2296213,50
н27	277770,73	2296214,63
н28	277768,71	2296215,83
н29	277766,72	2296217,10
н30	277764,78	2296218,43
н31	277761,04	2296221,27
н32	277759,23	2296222,78
н33	277757,48	2296224,34
н34	277755,67	2296225,97
н35	277754,12	2296227,64
н36	277752,53	2296229,37
н37	277750,99	2296231,14
н38	277749,50	2296232,97
н39	277747,99	2296234,84
н40	277746,72	2296236,76
н41	277745,42	2296238,72
н42	277744,18	2296240,72
н43	277743,01	2296242,76
н44	277741,90	2296244,83
н45	277740,86	2296246,94
н46	277740,16	2296248,47
н47	277739,66	2296249,61
н48	277738,86	2296251,57
н49	277738,26	2296253,14
н50	277734,56	2296263,26
н51	277723,86	2296292,52
н52	277722,33	2296296,28
н53	277720,86	2296299,90
н54	277719,43	2296303,37
н55	277718,04	2296306,69
н56	277716,70	2296309,87
н57	277715,38	2296312,90
н58	277714,12	2296315,79
н59	277712,88	2296318,52
н60	277711,68	2296321,12
н61	277710,53	2296323,58
н62	277709,40	2296325,89
н63	277708,32	2296328,06
н64	277707,29	2296330,10
н65	277706,29	2296332,00
н66	277705,35	2296333,77
н67	277704,45	2296335,39

н68	277703,62	2296336,90
н69	277702,84	2296338,27
н70	277702,11	2296339,51
н71	277701,44	2296340,64
н72	277700,85	2296341,64
н73	277700,31	2296342,51
н74	277699,85	2296343,26
н75	277699,44	2296343,90
н76	277699,11	2296344,42
н77	277698,68	2296345,11
н78	277698,56	2296345,28
н79	277697,86	2296346,29
н80	277699,43	2296355,16
н3	277804,01	2296204,98
Условный номер образуемого участка 5 69:10:0000000:262:3У1		
S = 2624 кв. м		
Категория земель-Земли промышленности, энергетики, транспорта, связи, радиовещания, телевидения, информатики, земли для обеспечения космической деятельности, земли обороны, безопасности и земли иного специального назначения		
Вид разрешенного использования - Автомобильный транспорт		
№ точки	Координаты, м	
н42	277734,56	2296263,26
н41	277723,86	2296292,52
н40	277722,33	2296296,28
н39	277720,86	2296299,90
н38	277719,43	2296303,37
н37	277718,04	2296306,69
н36	277716,70	2296309,87
н35	277715,38	2296312,90
н34	277714,12	2296315,79
н33	277712,88	2296318,52
н32	277711,68	2296321,12
н31	277710,53	2296323,58
н30	277709,40	2296325,89
н29	277708,32	2296328,06
н28	277707,29	2296330,10
н27	277706,29	2296332,00
н26	277705,35	2296333,77
н25	277704,45	2296335,39
н24	277703,62	2296336,90
н23	277702,84	2296338,27
н82	277702,11	2296339,51
н21	277701,44	2296340,64
н20	277700,85	2296341,64
н19	277700,31	2296342,51
н18	277699,85	2296343,26
н17	277699,44	2296343,90
н83	277699,11	2296344,42
н14	277698,68	2296345,11
н84	277697,85	2296346,27
н85	277695,09	2296330,74
н86	277703,43	2296310,90
н87	277713,58	2296272,47
н88	277724,23	2296241,69
н89	277741,39	2296217,64
н90	277784,27	2296194,88
н81	277809,90	2296195,69
н80	277804,01	2296204,98
н79	277801,95	2296205,09
н78	277799,61	2296205,30
н77	277797,28	2296205,58
н76	277794,95	2296205,94
н75	277792,64	2296206,37
н74	277790,34	2296206,88

н73	277788,06	2296207,45
н72	277785,80	2296208,10
н71	277783,57	2296208,83
н70	277781,35	2296209,62
н69	277779,17	2296210,49
н68	277777,01	2296211,42
н67	277774,88	2296212,42
н66	277772,79	2296213,50
н65	277770,73	2296214,63
н64	277768,71	2296215,83
н63	277766,72	2296217,10
н62	277764,78	2296218,43
н61	277761,04	2296221,27
н60	277759,23	2296222,78
н59	277757,48	2296224,34
н58	277755,67	2296225,97
н57	277754,12	2296227,64
н56	277752,53	2296229,37
н55	277750,99	2296231,14
н54	277749,50	2296232,97
н53	277747,99	2296234,84
н52	277746,72	2296236,76
н51	277745,42	2296238,72
н50	277744,18	2296240,72
н49	277743,01	2296242,76
н48	277741,90	2296244,83
н47	277740,86	2296246,94
н46	277740,16	2296248,47
н45	277739,66	2296249,61
н44	277738,86	2296251,57
н43	277738,26	2296253,14
н42	277734,56	2296263,26
Условный номер образуемого участка б		
69:10:0000026:1171:ЗУ1/1		
S = 59917 кв. м		
Категория земель-Земли промышленности, энергетики, транспорта, связи, радиовещания, телевидения, информатики, земли для обеспечения космической деятельности, земли обороны, безопасности и земли иного специального назначения		
Вид разрешенного использования - Автомобильный транспорт		
№ точки	Координаты, м	
N	X	Y
н91	277922,66	2296469,33
н92	277904,90	2296452,74
н93	277885,98	2296437,88
н94	277868,44	2296426,68
н95	277849,97	2296417,14
н96	277833,91	2296410,17
н97	277803,55	2296324,25
н98	277738,71	2296347,70
н99	277737,24	2296348,23
н3	277731,40	2296319,53
н81	277804,01	2296204,98
н100	277804,46	2296204,96
н101	277806,65	2296204,90
н102	277809,01	2296204,92
н103	277811,36	2296205,01
н104	277813,70	2296205,18
н105	277816,04	2296205,42
н106	277818,37	2296205,74
н107	277820,69	2296206,14
н108	277822,99	2296206,60
н109	277825,28	2296207,14
н110	277827,55	2296207,75
н111	277829,80	2296208,44
н112	277832,03	2296209,20

н113	277834,23	2296210,02
н114	277836,41	2296210,92
н115	277838,55	2296211,89
н116	277840,66	2296212,92
н117	277842,74	2296214,03
н118	277844,78	2296215,19
н119	277846,78	2296216,43
н120	277848,74	2296217,72
н121	277850,66	2296219,08
н122	277852,54	2296220,50
н123	277854,37	2296221,98
н124	277856,15	2296223,51
н125	277857,88	2296225,11
н126	277859,56	2296226,75
н127	277861,19	2296228,45
н128	277862,76	2296230,20
н129	277864,27	2296232,00
н130	277865,72	2296233,85
н131	277865,85	2296234,04
н132	277866,04	2296234,27
н133	277866,27	2296234,60
н134	277866,58	2296235,01
н135	277866,95	2296235,52
н136	277867,38	2296236,12
н137	277867,87	2296236,83
н138	277868,41	2296237,63
н139	277869,01	2296238,54
н140	277869,66	2296239,54
н141	277870,35	2296240,64
н142	277871,07	2296241,85
н143	277871,82	2296243,16
н144	277872,61	2296244,58
н145	277873,43	2296246,10
н146	277874,26	2296247,73
н147	277875,12	2296249,45
н148	277875,98	2296251,28
н149	277876,85	2296253,23
н150	277877,74	2296255,26
н151	277878,63	2296257,39
н152	277879,52	2296259,62
н153	277880,43	2296261,94
н154	277881,33	2296264,35
н155	277882,25	2296266,81
н156	277883,19	2296269,42
н157	277884,13	2296272,08
н158	277885,75	2296276,63
н159	277892,99	2296300,58
н160	277928,37	2296286,98
н161	277937,24	2296283,68
н162	278047,06	2296246,38
н163	278047,07	2296246,38
н164	278083,30	2296231,33
н165	278122,38	2296217,80
н166	278179,91	2296268,24
н167	278087,42	2296302,75
н168	278072,30	2296309,85
н169	278029,00	2296358,18
н170	278027,74	2296359,54
н171	278016,29	2296384,16
н172	278008,56	2296404,84
н173	278005,63	2296429,26
н174	278005,83	2296461,12
н175	278009,39	2296506,64
н176	278010,14	2296532,90
н177	278007,77	2296565,35
н178	278004,76	2296626,12
н179	278000,80	2296602,15
н180	277996,30	2296584,63
н181	277989,56	2296567,60
н182	277979,17	2296547,38

н183	277969,30	2296530,25
н184	277953,22	2296505,53
н185	277939,29	2296487,93
н91	277922,66	2296469,33
Условный номер образуемого участка 7		
69:10:0000026:259:3У1/1		
S = 478 кв. м		
Категория земель-Земли промышленности, энергетики, транспорта, связи, радиовещания, телевидения, информатики, земли для обеспечения космической деятельности, земли обороны, безопасности и земли иного специального назначения		
Вид разрешенного использования - Автомобильный транспорт		
№ точки	Координаты, м	
N	X	Y
н186	278009,00	2296626,20
н187	278006,60	2296645,71
н178	278004,76	2296626,12
н177	278007,77	2296565,35
н188	278010,14	2296532,89
н189	278014,34	2296567,74
н186	278009,00	2296626,20
Условный номер образуемого участка 9		
69:10:0000026:259:3У1/2		
S =1838 кв. м		
Категория земель-Земли промышленности, энергетики, транспорта, связи, радиовещания, телевидения, информатики, земли для обеспечения космической деятельности, земли обороны, безопасности и земли иного специального назначения		
Вид разрешенного использования - Автомобильный транспорт		
№ точки	Координаты, м	
N	X	Y
н158	277885,75	2296276,63
н157	277884,13	2296272,08
н156	277883,19	2296269,42
н155	277882,25	2296266,81
н154	277881,33	2296264,35
н153	277880,43	2296261,94
н152	277879,52	2296259,62
н151	277878,63	2296257,39
н150	277877,74	2296255,26
н149	277876,85	2296253,23
н148	277875,98	2296251,28
н147	277875,12	2296249,45
н146	277874,26	2296247,73
н145	277873,43	2296246,10
н144	277872,61	2296244,58
н143	277871,82	2296243,16
н142	277871,07	2296241,85
н141	277870,35	2296240,64
н140	277869,66	2296239,54
н139	277869,01	2296238,54
н138	277868,41	2296237,63
н137	277867,87	2296236,83
н136	277867,38	2296236,12
н135	277866,95	2296235,52
н134	277866,58	2296235,01
н133	277866,27	2296234,60
н190	277865,97	2296234,16
н129	277864,27	2296232,00
н128	277862,76	2296230,20
н127	277861,19	2296228,45
н126	277859,56	2296226,75

н125	277857,88	2296225,11
н124	277856,15	2296223,51
н123	277854,37	2296221,98
н122	277852,54	2296220,50
н121	277850,66	2296219,08
н120	277848,74	2296217,72
н119	277846,78	2296216,43
н118	277844,78	2296215,19
н117	277842,74	2296214,03
н116	277840,66	2296212,92
н115	277838,55	2296211,89
н114	277836,41	2296210,92
н113	277834,23	2296210,02
н112	277832,03	2296209,20
н111	277829,80	2296208,44
н110	277827,55	2296207,75
н109	277825,28	2296207,14
н108	277822,99	2296206,60
н107	277820,69	2296206,14
н106	277818,37	2296205,74
н105	277816,04	2296205,42
н104	277813,70	2296205,18
н103	277811,36	2296205,01
н102	277809,01	2296204,92
н101	277806,65	2296204,90
н191	277804,30	2296204,96
н81	277804,01	2296204,98
н90	277809,90	2296195,69
н192	277825,01	2296196,17
н193	277865,21	2296214,35
н194	277886,21	2296247,25
н195	277901,83	2296286,33
н196	277924,70	2296278,32
н161	277937,24	2296283,68
н160	277928,37	2296286,98
н159	277892,99	2296300,58
н158	277885,75	2296276,63
Условный номер образуемого участка 10		
69:10:0000026:1136:ЗУ1/2		
S = 5126 кв. м		
Категория земель-Земли промышленности, энергетики, транспорта, связи, радиовещания, телевидения, информатики, земли для обеспечения космической деятельности, земли обороны, безопасности и земли иного специального назначения		
Вид разрешенного использования - Автомобильный транспорт		
№ точки	Координаты, м	
N	X	Y
н197	278181,11	2296267,79
н198	278179,91	2296268,24
н165	278122,38	2296217,80
н199	278144,48	2296209,88
н200	278159,53	2296207,40
н201	278257,49	2296171,19
н202	278195,04	2296262,42
н197	278181,11	2296267,79
Условный номер образуемого участка 11		
69:10:0000026:1171:ЗУ1/2		
S = 8906 кв. м		
Категория земель-Земли промышленности, энергетики, транспорта, связи, радиовещания, телевидения, информатики, земли для обеспечения космической деятельности, земли обороны, безопасности и земли иного специального назначения		

Вид разрешенного использования - Автомобильный транспорт		
№ точки	Координаты, м	
N	X	Y
н203	278257,65	2296239,53
н204	278258,38	2296250,71
н205	278238,33	2296256,46
н206	278212,63	2296264,78
н207	278206,80	2296257,88
н202	278195,04	2296262,42
н208	278195,98	2296261,04
н201	278257,49	2296171,19
н209	278367,14	2296130,37
н210	278329,48	2296191,02
н211	278364,21	2296202,72
н212	278311,85	2296221,08
н203	278257,65	2296239,53
Условный номер образуемого участка 12		
69:10:0000026:259:ЗУ1/3		
S = 181 кв. м		
Категория земель-Земли промышленности, энергетики, транспорта, связи, радиовещания, телевидения, информатики, земли для обеспечения космической деятельности, земли обороны, безопасности и земли иного специального назначения		
Вид разрешенного использования - Автомобильный транспорт		
№ точки	Координаты, м	
N	X	Y
н213	278216,07	2296268,87
н206	278212,63	2296264,78
н205	278238,33	2296256,46
н204	278258,38	2296250,71
н214	278258,54	2296253,19
н213	278216,07	2296268,87
Условный номер образуемого участка 13		
69:10:0000026:1136:ЗУ1/3		
S = 24673 кв. м		
Категория земель-Земли промышленности, энергетики, транспорта, связи, радиовещания, телевидения, информатики, земли для обеспечения космической деятельности, земли обороны, безопасности и земли иного специального назначения		
Вид разрешенного использования - Автомобильный транспорт		
№ точки	Координаты, м	
N	X	Y
н211	278364,21	2296202,72
н210	278329,48	2296191,02
н209	278367,14	2296130,37
н215	278496,12	2296082,37
н216	278693,66	2296011,96
н217	278697,46	2296017,20
н218	278693,71	2296039,27
н219	278645,33	2296113,38
н220	278630,24	2296109,43
н221	278561,99	2296133,37
н222	278552,33	2296133,06
н223	278550,09	2296137,54
н211	278364,21	2296202,72
Условный номер образуемого участка 14		
69:10:0000026:1171:ЗУ1/3		
S = 22 кв. м		

Категория земель-Земли промышленности, энергетики, транспорта, связи, радиовещания, телевидения, информатики, земли для обеспечения космической деятельности, земли обороны, безопасности и земли иного специального назначения		
Вид разрешенного использования - Автомобильный транспорт		
№ точки	Координаты, м	
N	X	Y
н223	278550,09	2296137,54
н222	278552,33	2296133,06
н221	278561,99	2296133,37
н223	278550,09	2296137,54
Условный номер образуемого участка 15		
69:10:0000026:1171:3У1/4		
S = 1532 кв. м		
Категория земель-Земли промышленности, энергетики, транспорта, связи, радиовещания, телевидения, информатики, земли для обеспечения космической деятельности, земли обороны, безопасности и земли иного специального назначения		
Вид разрешенного использования - Автомобильный транспорт		
№ точки	Координаты, м	
N	X	Y
н224	278667,23	2296107,05
н225	278665,83	2296109,77
н226	278652,24	2296115,19
н219	278645,33	2296113,38
н218	278693,71	2296039,27
н217	278697,46	2296017,20
н216	278693,66	2296011,96
н227	278702,93	2296008,66
н228	278722,03	2296001,91
н229	278687,57	2296068,59
н224	278667,23	2296107,05
Условный номер образуемого участка 18		
69:10:0000026:3У2		
S = 3425 кв. м		
Категория земель-Земли промышленности, энергетики, транспорта, связи, радиовещания, телевидения, информатики, земли для обеспечения космической деятельности, земли обороны, безопасности и земли иного специального назначения		
Вид разрешенного использования - Автомобильный транспорт		
№ точки	Координаты, м	
N	X	Y
н230	278860,89	2295954,32
н231	278811,35	2296042,90
н232	278765,01	2296060,32
н233	278780,89	2296029,59
н234	278812,74	2295970,32
н230	278860,89	2295954,32
Условный номер образуемого участка 19		
69:10:0000026:249:3У1		
S = 32280 кв. м		
Категория земель-Земли промышленности, энергетики, транспорта, связи, радиовещания, телевидения, информатики, земли для обеспечения космической деятельности, земли обороны, безопасности и земли иного специального назначения		

Вид разрешенного использования - Автомобильный транспорт		
№ точки	Координаты, м	
N	X	Y
н235	279328,19	2295776,94
н236	279384,21	2295796,53
н237	279326,61	2295826,55
н238	279211,46	2295883,28
н239	279066,92	2295945,11
н240	278866,13	2296022,30
н241	278811,35	2296042,90
н242	278860,89	2295954,32
н243	278973,60	2295916,86
н244	279088,47	2295874,90
н245	279198,81	2295827,52
н246	279274,63	2295793,55
н247	279317,50	2295772,48
н235	279328,19	2295776,94
Условный номер образуемого участка 20		
69:10:0000026:250:3У1/1		
S = 85510 кв. м		
Категория земель-Земли промышленности, энергетики, транспорта, связи, радиовещания, телевидения, информатики, земли для обеспечения космической деятельности, земли обороны, безопасности и земли иного специального назначения		
Вид разрешенного использования - Автомобильный транспорт		
№ точки	Координаты, м	
N	X	Y
н248	279821,21	2295546,02
н249	279796,64	2295543,93
н250	279744,36	2295581,71
н251	279702,37	2295610,25
н252	279615,55	2295665,41
н253	279547,56	2295705,23
н254	279449,34	2295762,02
н255	279440,29	2295785,68
н256	279415,23	2295799,02
н257	279389,21	2295793,92
н258	279384,21	2295796,53
н235	279328,19	2295776,94
н259	279317,50	2295772,48
н260	279395,86	2295731,68
н261	279520,51	2295661,20
н262	279663,22	2295564,13
н263	279677,00	2295538,63
н264	279867,32	2295382,67
н265	279899,78	2295373,38
н266	280019,30	2295266,09
н267	280032,45	2295235,28
н268	280078,74	2295198,19
н269	280103,84	2295190,83
н270	280203,04	2295084,99
н271	280253,37	2295022,61
н272	280249,97	2295085,24
н273	280258,80	2295114,00
н274	280143,03	2295240,57
н275	280143,42	2295262,28
н276	280047,72	2295361,80
н277	279992,64	2295412,93
н278	279932,32	2295461,33
н248	279821,21	2295546,02
Условный номер образуемого участка 21		
69:10:0000026:1136:3У1/4		
S = 10588 кв. м		

Категория земель-Земли промышленности, энергетики, транспорта, связи, радиовещания, телевидения, информатики, земли для обеспечения космической деятельности, земли обороны, безопасности и земли иного специального назначения		
Вид разрешенного использования - Автомобильный транспорт		
№ точки	Координаты, м	
N	X	Y
н279	280297,57	2295070,20
н280	280258,86	2295113,93
н281	280258,64	2295113,49
н272	280249,97	2295085,24
н271	280253,37	2295022,61
н282	280255,69	2295019,74
н283	280283,08	2294986,98
н284	280302,34	2294960,43
н285	280321,61	2294936,50
н286	280390,43	2294954,33
н287	280350,24	2295005,92
н279	280297,57	2295070,20
Условный номер образуемого участка 22		
69:10:0000026:250:3У1/2		
S = 23452 кв. м		
Категория земель-Земли промышленности, энергетики, транспорта, связи, радиовещания, телевидения, информатики, земли для обеспечения космической деятельности, земли обороны, безопасности и земли иного специального назначения		
Вид разрешенного использования - Автомобильный транспорт		
№ точки	Координаты, м	
N	X	Y
н288	280405,61	2294934,84
н289	280390,43	2294954,32
н290	280321,61	2294936,50
н291	280339,63	2294914,11
н292	280343,50	2294888,50
н293	280458,72	2294752,39
н294	280528,49	2294669,73
н295	280542,33	2294719,53
н296	280548,94	2294765,86
н297	280529,21	2294791,14
н298	280504,62	2294821,94
н299	280452,49	2294881,33
н300	280449,33	2294905,74
н301	280425,95	2294931,85
н288	280405,61	2294934,84
Условный номер образуемого участка 23		
69:10:0000026:1136:3У1/5		
S = 18949 кв. м		
Категория земель-Земли промышленности, энергетики, транспорта, связи, радиовещания, телевидения, информатики, земли для обеспечения космической деятельности, земли обороны, безопасности и земли иного специального назначения		
Вид разрешенного использования - Автомобильный транспорт		
№ точки	Координаты, м	
N	X	Y
н302	280563,00	2294747,84
н303	280548,94	2294765,85
н295	280542,33	2294719,53
н304	280528,49	2294669,73

н305	280531,43	2294666,24
н306	280541,28	2294633,92
н307	280555,24	2294620,40
н308	280580,74	2294614,72
н309	280598,53	2294595,35
н310	280614,92	2294576,43
н311	280623,58	2294565,66
н312	280663,53	2294517,02
н313	280692,06	2294479,99
н314	280706,82	2294461,07
н315	280731,20	2294508,46
н316	280736,88	2294514,58
н317	280684,85	2294578,58
н318	280634,47	2294643,80
н319	280608,79	2294678,96
н320	280607,93	2294684,62
н321	280604,73	2294689,50
н322	280595,68	2294703,37
н323	280595,32	2294703,12
н324	280600,48	2294715,26
н325	280588,53	2294734,72
н302	280563,00	2294747,84
Условный номер образуемого участка 24		
69:10:0000000:262:3У2		
S = 154 кв. м		
Категория земель-Земли промышленности, энергетики, транспорта, связи, радиовещания, телевидения, информатики, земли для обеспечения космической деятельности, земли обороны, безопасности и земли иного специального назначения		
Вид разрешенного использования - Автомобильный транспорт		
№ точки	Координаты, м	
N	X	Y
н324	280600,48	2294715,26
н323	280595,32	2294703,12
н322	280595,68	2294703,37
н321	280604,73	2294689,50
н320	280607,93	2294684,62
н326	280604,19	2294709,21
н324	280600,48	2294715,26
Условный номер образуемого участка 25		
69:10:0000026:253:3У1		
S = 64711 кв. м		
Категория земель-Земли промышленности, энергетики, транспорта, связи, радиовещания, телевидения, информатики, земли для обеспечения космической деятельности, земли обороны, безопасности и земли иного специального назначения		
Вид разрешенного использования - Автомобильный транспорт		
№ точки	Координаты, м	
N	X	Y
н327	280942,69	2294254,22
н328	280964,44	2294275,82
н329	280935,64	2294312,75
н330	280900,96	2294357,20
н331	280866,59	2294354,70
н332	280824,05	2294408,45
н333	280780,14	2294461,06
н334	280736,89	2294514,58
н315	280731,20	2294508,46
н335	280706,82	2294461,07
н336	280707,57	2294460,12
н337	280760,06	2294392,07
н338	280815,85	2294321,87

н339	280863,03	2294257,08
н340	280894,11	2294217,23
н341	280858,91	2294191,08
н342	280993,23	2294025,54
н343	281031,51	2294057,23
н344	281068,43	2294016,96
н345	281137,13	2293946,65
н346	281100,49	2293913,79
н347	281136,04	2293874,16
н348	281176,69	2293837,94
н349	281186,41	2293846,92
н350	281210,68	2293871,51
н351	281254,24	2293915,65
н352	281192,70	2293968,67
н353	281124,78	2294040,59
н354	281075,05	2294095,60
н355	281001,50	2294180,42
н327	280942,69	2294254,22
Условный номер образуемого участка 26 69:10:0000026:339:3У1 S = 69042 кв. м		
Категория земель-Земли промышленности, энергетики, транспорта, связи, радиовещания, телевидения, информатики, земли для обеспечения космической деятельности, земли обороны, безопасности и земли иного специального назначения		
Вид разрешенного использования - Автомобильный транспорт		
№ точки	Координаты, м	
N	X	Y
н356	281812,54	2293524,07
н357	281800,26	2293529,56
н358	281791,58	2293541,30
н359	281728,43	2293573,85
н360	281725,49	2293570,47
н361	281715,75	2293577,03
н362	281713,07	2293584,27
н363	281683,68	2293602,50
н364	281676,18	2293601,51
н365	281630,74	2293627,07
н366	281558,48	2293673,14
н367	281408,36	2293778,09
н368	281401,83	2293783,44
н369	281318,33	2293853,22
н370	281284,01	2293887,04
н371	281267,28	2293902,12
н372	281264,11	2293906,30
н373	281264,28	2293906,48
н374	281260,13	2293910,57
н375	281254,24	2293915,65
н349	281186,41	2293846,92
н376	281176,69	2293837,94
н377	281183,85	2293831,57
н378	281190,83	2293836,21
н379	281191,90	2293839,31
н380	281194,14	2293841,10
н381	281197,10	2293840,54
н382	281207,57	2293850,22
н383	281219,11	2293859,62
н384	281226,07	2293857,01
н385	281261,70	2293824,99
н386	281320,88	2293776,54
н387	281376,01	2293733,73
н388	281342,22	2293690,48
н389	281556,99	2293538,77
н390	281666,93	2293477,56
н391	281666,86	2293477,37
н392	281680,57	2293469,75

н393	281681,07	2293470,16
н394	281782,66	2293413,04
н395	281789,50	2293429,48
н356	281812,54	2293524,07
Условный номер образуемого участка 26.1		
69:10:0000026:1148:ЗУ1/2		
S = 15 кв. м		
Земли населенных пунктов Вид разрешенного использования -		
Земельные участки (территории) общего пользования		
№ точки	Координаты, м	
N	X	Y
н396	281264,28	2293906,48
н372	281264,11	2293906,30
н371	281267,28	2293902,12
н397	281284,01	2293887,04
н396	281264,28	2293906,48
Условный номер образуемого участка 27		
69:10:0000026:1148:ЗУ1/1		
S = 2873 кв. м		
Земли населенных пунктов		
Вид разрешенного использования -		
Земельные участки (территории) общего		
№ точки	Координаты, м	
N	X	Y
н398	281694,82	2293601,20
н399	281617,19	2293649,84
н400	281540,78	2293693,19
н401	281419,27	2293777,56
н402	281402,20	2293783,31
н367	281408,36	2293778,09
н366	281558,48	2293673,14
н365	281630,74	2293627,07
н364	281676,18	2293601,51
н363	281683,68	2293602,50
н362	281713,07	2293584,27
н361	281715,75	2293577,03
н360	281725,49	2293570,47
н403	281728,43	2293573,85
н404	281726,13	2293575,03
н398	281694,82	2293601,20
Условный номер образуемого участка 28		
69:10:0000026:1149:ЗУ1/1		
S = 43 кв. м		
Земли населенных пунктов		
Вид разрешенного использования -		
Земельные участки (территории) общего		
№ точки	Координаты, м	
N	X	Y
н405	281782,71	2293413,17
н393	281681,07	2293470,16
н406	281680,57	2293469,75
н407	281782,66	2293413,04
н405	281782,71	2293413,17
Условный номер образуемого участка 28.1		
69:10:0000026:1149:ЗУ1/3		
S = 10178 кв. м		
Земли населенных пунктов Вид разрешенного использования -		
Земельные участки (территории) общего пользования		
№ точки	Координаты, м	
N	X	Y
н386	281320,88	2293776,54
н385	281261,70	2293824,99
н384	281226,07	2293857,01

н383	281219,11	2293859,62
н382	281207,57	2293850,22
н381	281197,10	2293840,54
н380	281194,14	2293841,10
н379	281191,90	2293839,31
н378	281190,83	2293836,21
н377	281183,85	2293831,57
н388	281342,22	2293690,48
н387	281376,01	2293733,73
н386	281320,88	2293776,54
Условный номер образуемого участка 29		
69:10:0000026:1149:3У1/2		
S = 66 кв. м		
Земли населенных пунктов		
Вид разрешенного использования - Земельные участки (территории) общего		
№ точки	Координаты, м	
N	X	Y
н390	281666,93	2293477,56
н389	281556,99	2293538,77
н408	281439,07	2293622,06
н409	281342,22	2293690,48
н410	281557,37	2293538,19
н411	281666,86	2293477,37
н390	281666,93	2293477,56
Условный номер образуемого участка 30		
69:10:0000026:256:3У1		
S = 12446 кв. м		
Категория земель-Земли промышленности, энергетики, транспорта, связи, радиовещания, телевидения, информатики, земли для обеспечения космической деятельности, земли обороны, безопасности и земли иного специального назначения		
Вид разрешенного использования - Автомобильный транспорт		
№ точки	Координаты, м	
N	X	Y
н412	281840,89	2293511,41
н413	281812,54	2293524,07
н395	281789,50	2293429,48
н414	281782,66	2293413,03
н415	281820,35	2293392,09
н416	281841,82	2293436,00
н417	281998,10	2293369,28
н418	282003,45	2293400,86
н419	281888,02	2293453,21
н420	281893,18	2293473,52
н421	281893,18	2293473,52
н422	281895,60	2293483,08
н412	281840,89	2293511,41
Условный номер образуемого участка 31		
69:10:0000026:1135:3У1		
S = 10135 кв. м		
Категория земель-Земли промышленности, энергетики, транспорта, связи, радиовещания, телевидения, информатики, земли для обеспечения космической деятельности, земли обороны, безопасности и земли иного специального назначения		
Вид разрешенного использования - Автомобильный транспорт		
№ точки	Координаты, м	
N	X	Y
н423	282040,53	2293420,74
н424	282034,52	2293425,04

н425	282028,81	2293427,17
н426	282019,56	2293435,74
н427	281987,77	2293449,22
н428	281987,73	2293449,23
н429	281980,74	2293447,36
н430	281944,79	2293461,42
н431	281939,88	2293462,81
н432	281939,88	2293462,81
н433	281932,23	2293465,98
н434	281923,38	2293466,61
н435	281919,89	2293461,69
н436	281912,73	2293464,46
н420	281893,18	2293473,52
н419	281888,02	2293453,21
н437	282152,14	2293333,43
н438	282174,92	2293369,93
н439	282161,20	2293374,20
н440	282160,39	2293374,52
н423	282040,53	2293420,74
Условный номер образуемого участка 32		
69:10:0000026:1154:3У1/1		
S = 382 кв. м		
Категория земель-Земли промышленности, энергетики, транспорта, связи, радиовещания, телевидения, информатики, земли для обеспечения космической деятельности, земли обороны, безопасности и земли иного специального назначения		
Вид разрешенного использования - Автомобильный транспорт		
№ точки	Координаты, м	
N	X	Y
н441	281909,20	2293476,04
н422	281895,60	2293483,08
н442	281893,18	2293473,53
н436	281912,73	2293464,46
н435	281919,89	2293461,69
н434	281923,38	2293466,61
н433	281932,23	2293465,98
н432	281939,88	2293462,81
н443	281924,13	2293475,11
н441	281909,20	2293476,04
Условный номер образуемого участка 33		
69:10:0000026:1154:3У1/2		
S = 83 кв. м		
Категория земель-Земли промышленности, энергетики, транспорта, связи, радиовещания, телевидения, информатики, земли для обеспечения космической деятельности, земли обороны, безопасности и земли иного специального назначения		
Вид разрешенного использования - Автомобильный транспорт		
№ точки	Координаты, м	
N	X	Y
н430	281944,79	2293461,42
н429	281980,74	2293447,36
н444	281987,71	2293449,23
н430	281944,79	2293461,42
Условный номер образуемого участка 34		
69:10:0000026:1156:3У1		
S = 15 кв. м		

Категория земель-Земли промышленности, энергетики, транспорта, связи, радиовещания, телевидения, информатики, земли для обеспечения космической деятельности, земли обороны, безопасности и земли иного специального назначения		
Вид разрешенного использования - Автомобильный транспорт		
№ точки	Координаты, м	
N	X	Y
н445	282019,59	2293435,72
н425	282028,81	2293427,17
н424	282034,52	2293425,04
н445	282019,59	2293435,72
Условный номер образуемого участка 35		
69:10:0000026:1136:3У1/6		
S = 7436 кв. м		
Категория земель-Земли промышленности, энергетики, транспорта, связи, радиовещания, телевидения, информатики, земли для обеспечения космической деятельности, земли обороны, безопасности и земли иного специального назначения		
Вид разрешенного использования - Автомобильный транспорт		
№ точки	Координаты, м	
N	X	Y
н438	282174,92	2293369,93
н437	282152,14	2293333,43
н418	282003,45	2293400,86
н446	281998,10	2293369,28
н447	282000,32	2293368,33
н448	282079,23	2293338,03
н449	282179,50	2293303,50
н450	282197,62	2293298,57
н451	282221,71	2293354,36
н452	282211,44	2293357,74
н438	282174,92	2293369,93
Условный номер образуемого участка 36		
69:10:0000026:1132:3У1		
S = 54481 кв. м		
Категория земель-Земли промышленности, энергетики, транспорта, связи, радиовещания, телевидения, информатики, земли для обеспечения космической деятельности, земли обороны, безопасности и земли иного специального назначения		
Вид разрешенного использования - Автомобильный транспорт		
№ точки	Координаты, м	
N	X	Y
н453	283147,55	2293183,00
н454	283132,01	2293246,61
н455	283067,12	2293243,48
н456	283045,41	2293257,46
н457	283017,68	2293256,43
н458	282998,39	2293241,15
н459	282891,15	2293242,18
н460	282842,26	2293244,60
н461	282782,71	2293247,62
н462	282718,79	2293252,91
н463	282658,75	2293260,30
н464	282656,73	2293262,55
н465	282637,87	2293265,12
н466	282590,25	2293272,04
н467	282538,89	2293279,84
н468	282487,87	2293289,54

н469	282424,46	2293303,46
н470	282371,60	2293313,18
н471	282328,71	2293322,20
н472	282258,41	2293342,28
н473	282221,71	2293354,36
н474	282197,63	2293298,57
н475	282288,45	2293273,84
н476	282391,66	2293248,84
н477	282392,95	2293247,89
н478	282502,91	2293227,44
н479	282555,24	2293218,17
н480	282647,23	2293204,41
н481	282686,70	2293201,10
н482	282766,27	2293192,10
н483	282825,98	2293187,89
н484	282969,01	2293184,58
н485	283124,04	2293192,22
н486	283137,96	2293182,56
н453	283147,55	2293183,00
Условный номер образуемого участка 37		
69:10:0000000:260:3У1/1		
S = 3772 кв. м		
Категория земель-Земли промышленности, энергетики, транспорта, связи, радиовещания, телевидения, информатики, земли для обеспечения космической деятельности, земли обороны, безопасности и земли иного специального назначения		
Вид разрешенного использования - Автомобильный транспорт		
№ точки	Координаты, м	
N	X	Y
н487	282648,83	2293271,34
н455	282417,43	2293322,14
н454	282371,60	2293313,18
н453	282424,46	2293303,46
н486	282487,87	2293289,54
н485	282538,89	2293279,84
н484	282590,25	2293272,04
н483	282637,87	2293265,12
н488	282656,73	2293262,55
н487	282648,83	2293271,34
Условный номер образуемого участка 38		
69:10:0000000:260:3У1/2		
S = 2398 кв. м		
Категория земель-Земли промышленности, энергетики, транспорта, связи, радиовещания, телевидения, информатики, земли для обеспечения космической деятельности, земли обороны, безопасности и земли иного специального назначения		
Вид разрешенного использования - Автомобильный транспорт		
№ точки	Координаты, м	
N	X	Y
н462	282502,91	2293227,44
н489	282392,95	2293247,89
н490	282422,94	2293225,83
н491	282545,59	2293205,07
н465	282578,46	2293214,56
н464	282647,23	2293204,41
н463	282555,24	2293218,17
н462	282502,91	2293227,44
Условный номер образуемого участка 39		
69:10:0000026:1136:3У1/7		
S = 1386 кв. м		

Категория земель-Земли промышленности, энергетики, транспорта, связи, радиовещания, телевидения, информатики, земли для обеспечения космической деятельности, земли обороны, безопасности и земли иного специального назначения		
Вид разрешенного использования - Автомобильный транспорт		
№ точки	Координаты, м	
N	X	Y
н492	283166,35	2293183,86
н493	283147,55	2293183,00
н473	283132,01	2293246,61
н472	283136,20	2293246,81
н494	283152,73	2293255,19
н492	283166,35	2293183,86
Условный номер образуемого участка 40		
69:10:0000026:508:3У1/1		
S = 5946 кв. м		
Категория земель-Земли промышленности, энергетики, транспорта, связи, радиовещания, телевидения, информатики, земли для обеспечения космической деятельности, земли обороны, безопасности и земли иного специального назначения		
Вид разрешенного использования - Автомобильный транспорт		
№ точки	Координаты, м	
N	X	Y
н495	283153,90	2293255,78
н496	283152,73	2293255,19
н497	283166,35	2293183,86
н498	283167,77	2293183,92
н499	283182,28	2293195,09
н500	283248,77	2293198,83
н501	283256,17	2293199,46
н502	283249,63	2293262,15
н503	283235,82	2293259,49
н495	283153,90	2293255,78
Условный номер образуемого участка 41		
69:10:0000026:1136:3У1/8		
S = 2722 кв. м		
Категория земель-Земли промышленности, энергетики, транспорта, связи, радиовещания, телевидения, информатики, земли для обеспечения космической деятельности, земли обороны, безопасности и земли иного специального назначения		
Вид разрешенного использования - Автомобильный транспорт		
№ точки	Координаты, м	
N	X	Y
н504	283306,88	2293257,48
н505	283270,83	2293252,52
н506	283262,23	2293259,09
н507	283255,56	2293262,13
н508	283252,11	2293261,91
н509	283249,71	2293261,37
н510	283256,17	2293199,46
н511	283268,61	2293200,52
н512	283274,34	2293209,60
н513	283311,31	2293214,22
н504	283306,88	2293257,48
Условный номер образуемого участка 42		
69:10:0000000:262:3У3/1		
S = 371 кв. м		

Категория земель-Земли промышленности, энергетики, транспорта, связи, радиовещания, телевидения, информатики, земли для обеспечения космической деятельности, земли обороны, безопасности и земли иного специального назначения		
Вид разрешенного использования - Автомобильный транспорт		
№ точки	Координаты, м	
N	X	Y
н512	283274,34	2293209,60
н511	283268,61	2293200,52
н514	283312,33	2293204,25
н513	283311,31	2293214,22
н515	283308,97	2293213,83
н516	283298,85	2293212,49
н512	283274,34	2293209,60
Условный номер образуемого участка 43		
69:10:000000:262:ЗУ3/2		
S = 624 кв. м		
Категория земель-Земли промышленности, энергетики, транспорта, связи, радиовещания, телевидения, информатики, земли для обеспечения космической деятельности, земли обороны, безопасности и земли иного специального назначения		
Вид разрешенного использования - Автомобильный транспорт		
№ точки	Координаты, м	
N	X	Y
н517	283305,31	2293272,84
н502	283249,63	2293262,15
н509	283249,71	2293261,37
н518	283250,05	2293261,44
н508	283252,11	2293261,91
н507	283255,56	2293262,13
н506	283262,23	2293259,09
н505	283270,83	2293252,52
н519	283273,33	2293253,09
н520	283283,28	2293254,33
н504	283306,88	2293257,48
н517	283305,31	2293272,84
Условный номер образуемого участка 44		
69:10:0000026:508:ЗУ1/2		
S = 8207 кв. м		
Категория земель-Земли промышленности, энергетики, транспорта, связи, радиовещания, телевидения, информатики, земли для обеспечения космической деятельности, земли обороны, безопасности и земли иного специального назначения		
Вид разрешенного использования - Автомобильный транспорт		
№ точки	Координаты, м	
N	X	Y
н521	283362,76	2293283,72
н522	283325,98	2293276,81
н517	283305,31	2293272,84
н513	283311,31	2293214,22
н514	283312,33	2293204,25
н523	283334,25	2293206,12
н524	283417,36	2293217,47
н525	283434,91	2293225,87
н526	283405,41	2293291,09
н521	283362,76	2293283,72
Условный номер образуемого участка 45		

69:10:0000026:1136:3У1/9		
S = 5192 кв. м		
Категория земель-Земли промышленности, энергетики, транспорта, связи, радиовещания, телевидения, информатики, земли для обеспечения космической деятельности, земли обороны, безопасности и земли иного специального назначения		
Вид разрешенного использования - Автомобильный транспорт		
№ точки	Координаты, м	
N	X	Y
н527	283478,54	2293296,86
н528	283489,60	2293300,61
н529	283502,69	2293269,89
н530	283524,84	2293241,79
н531	283490,95	2293236,78
н531.1	283434,89	2293225,93
н532	283405,41	2293291,09
н533	283406,36	2293291,08
н534	283413,23	2293286,40
н535	283420,88	2293286,79
н536	283432,66	2293287,45
н537	283446,99	2293288,95
н538	283457,24	2293290,68
н539	283467,34	2293293,17
н527	283478,54	2293296,86
Условный номер образуемого участка 45.1		
69:10:0000000:262:3У6		
S = 19 кв. м		
Категория земель-Земли промышленности, энергетики, транспорта, связи, радиовещания, телевидения, информатики, земли для обеспечения космической деятельности, земли обороны, безопасности и земли иного специального назначения		
Вид разрешенного использования - Автомобильный транспорт		
№ точки	Координаты, м	
N	X	Y
н1	283420,88	2293286,79
н2	283413,23	2293286,40
н3	283406,36	2293291,08
н1	283420,88	2293286,79
Условный номер образуемого участка 46		
69:10:0000026:508:3У1/3		
S = 2525 кв. м		
Категория земель-Земли промышленности, энергетики, транспорта, связи, радиовещания, телевидения, информатики, земли для обеспечения космической деятельности, земли обороны, безопасности и земли иного специального назначения		
Вид разрешенного использования - Автомобильный транспорт		
№ точки	Координаты, м	
N	X	Y
н540	283511,83	2293307,70
н538	283489,60	2293300,61
н537	283502,69	2293269,89
н536	283524,84	2293241,79
н541	283553,92	2293246,09
н542	283547,61	2293262,30
н543	283527,94	2293312,82
н540	283511,83	2293307,70
Условный номер образуемого участка 47		

69:10:0000026:633:3У1		
S = 1460 кв. м		
Категория земель-Земли промышленности, энергетики, транспорта, связи, радиовещания, телевидения, информатики, земли для обеспечения космической деятельности, земли обороны, безопасности и земли иного специального назначения		
Вид разрешенного использования - Автомобильный транспорт		
№ точки	Координаты, м	
N	X	Y
н542	283547,61	2293262,30
н541	283553,92	2293246,09
н544	283606,39	2293253,85
н545	283674,27	2293271,41
н546	283673,95	2293274,66
н542	283547,61	2293262,30
Условный номер образуемого участка 48		
69:10:0000026:634		
S = 6698 кв. м		
Категория земель-Земли промышленности, энергетики, транспорта, связи, радиовещания, телевидения, информатики, земли для обеспечения космической деятельности, земли обороны, безопасности и земли иного специального назначения		
Вид разрешенного использования - Автомобильный транспорт		
№ точки	Координаты, м	
N	X	Y
н546	283673,95	2293274,66
н547	283669,08	2293324,42
н548	283530,57	2293310,88
н549	283528,77	2293310,70
н542	283547,61	2293262,30
н546	283673,95	2293274,66
Условный номер образуемого участка 49		
69:10:0000026:635:3У1		
S = 2340 кв. м		
Категория земель-Земли промышленности, энергетики, транспорта, связи, радиовещания, телевидения, информатики, земли для обеспечения космической деятельности, земли обороны, безопасности и земли иного специального назначения		
Вид разрешенного использования - Автомобильный транспорт		
№ точки	Координаты, м	
N	X	Y
н550	283611,45	2293339,33
н543	283527,94	2293312,82
н549	283528,77	2293310,70
н548	283530,57	2293310,88
н547	283669,08	2293324,42
н551	283666,23	2293353,59
н552	283655,92	2293350,17
н550	283611,45	2293339,33
Условный номер образуемого участка 50		
69:10:0000026:508:3У1/4		
S = 4203 кв. м		

Категория земель-Земли промышленности, энергетики, транспорта, связи, радиовещания, телевидения, информатики, земли для обеспечения космической деятельности, земли обороны, безопасности и земли иного специального назначения		
Вид разрешенного использования - Автомобильный транспорт		
№ точки	Координаты, м	
N	X	Y
н551	283666,23	2293353,59
н547	283669,08	2293324,42
н546	283673,95	2293274,66
н545	283674,27	2293271,41
н553	283688,97	2293275,21
н554	283686,41	2293301,38
н555	283736,17	2293306,25
н556	283785,94	2293311,12
н557	283835,70	2293315,99
н558	283851,43	2293317,53
н559	283912,18	2293338,54
н560	283864,09	2293333,84
н561	283864,10	2293333,84
н562	283864,09	2293333,84
н563	283809,36	2293328,48
н564	283749,64	2293322,64
н565	283684,95	2293316,32
н566	283680,83	2293358,44
н551	283666,23	2293353,59
Условный номер образуемого участка 51		
69:10:0000026:623:3У1		
S = 1153 кв. м		
Категория земель-Земли промышленности, энергетики, транспорта, связи, радиовещания, телевидения, информатики, земли для обеспечения космической деятельности, земли обороны, безопасности и земли иного специального назначения		
Вид разрешенного использования - Автомобильный транспорт		
№ точки	Координаты, м	
н554	283686,41	2293301,38
н553	283688,97	2293275,21
н567	283709,04	2293280,40
н568	283729,86	2293284,00
н569	283738,17	2293285,84
н555	283736,17	2293306,25
н554	283686,41	2293301,38
Условный номер образуемого участка 52		
69:10:0000026:622:3У1		
S = 874 кв. м		
Категория земель-Земли промышленности, энергетики, транспорта, связи, радиовещания, телевидения, информатики, земли для обеспечения космической деятельности, земли обороны, безопасности и земли иного специального назначения		
Вид разрешенного использования - Автомобильный транспорт		
№ точки	Координаты, м	
N	X	Y
н555	283736,17	2293306,25
н569	283738,17	2293285,84
н570	283787,35	2293296,73
н556	283785,94	2293311,12
н555	283736,17	2293306,25

Условный номер образуемого участка 53		
69:10:0000026:621:3У1		
S = 482 кв. м		
Категория земель-Земли промышленности, энергетики, транспорта, связи, радиовещания, телевидения, информатики, земли для обеспечения космической деятельности, земли обороны, безопасности и земли иного специального назначения		
Вид разрешенного использования - Автомобильный транспорт		
№ точки	Координаты, м	
N	X	Y
н556	283785,94	2293311,12
н570	283787,35	2293296,73
н571	283798,28	2293299,15
н572	283836,07	2293312,22
н557	283835,70	2293315,99
н556	283785,94	2293311,12
Условный номер образуемого участка 54		
69:10:0000026:620:3У1		
S = 30 кв. м		
Категория земель-Земли промышленности, энергетики, транспорта, связи, радиовещания, телевидения, информатики, земли для обеспечения космической деятельности, земли обороны, безопасности и земли иного специального назначения		
Вид разрешенного использования - Автомобильный транспорт		
№ точки	Координаты, м	
N	X	Y
н557	283835,70	2293315,99
н572	283836,07	2293312,22
н558	283851,43	2293317,53
н557	283835,70	2293315,99
Условный номер образуемого участка 55		
69:10:0000026:629:3У1		
S = 3386 кв. м		
Категория земель-Земли промышленности, энергетики, транспорта, связи, радиовещания, телевидения, информатики, земли для обеспечения космической деятельности, земли обороны, безопасности и земли иного специального назначения		
Вид разрешенного использования - Автомобильный транспорт		
№ точки	Координаты, м	
N	X	Y
н573	283691,12	2293361,87
н566	283680,83	2293358,44
н565	283684,95	2293316,32
н564	283749,64	2293322,64
н574	283743,31	2293387,38
н575	283740,47	2293383,61
н573	283691,12	2293361,87
Условный номер образуемого участка 56		
69:10:0000026:628:3У1		
S = 4716 кв. м		
Категория земель-Земли промышленности, энергетики, транспорта, связи, радиовещания, телевидения, информатики, земли для обеспечения космической деятельности, земли обороны, безопасности и земли иного специального назначения		

Вид разрешенного использования - Автомобильный транспорт		
№ точки	Координаты, м	
N	X	Y
н576	283750,14	2293396,44
н574	283743,31	2293387,38
н564	283749,64	2293322,64
н563	283809,36	2293328,48
н577	283801,39	2293409,94
н578	283783,05	2293409,90
н576	283750,14	2293396,44
Условный номер образуемого участка 57		
69:10:0000026:627:3У1		
S = 4781 кв. м		
Категория земель-Земли промышленности, энергетики, транспорта, связи, радиовещания, телевидения, информатики, земли для обеспечения космической деятельности, земли обороны, безопасности и земли иного специального назначения		
Вид разрешенного использования - Автомобильный транспорт		
№ точки	Координаты, м	
N	X	Y
н579	283809,68	2293409,96
н577	283801,39	2293409,94
н563	283809,36	2293328,48
н562	283864,09	2293333,84
н580	283854,87	2293428,12
н579	283809,68	2293409,96
Условный номер образуемого участка 57.1		
69:10:0000026:508:3У1/5		
S = 496 кв. м		
Категория земель-Земли промышленности, энергетики, транспорта, связи, радиовещания, телевидения, информатики, земли для обеспечения космической деятельности, земли обороны, безопасности и земли иного специального назначения		
Вид разрешенного использования - Автомобильный транспорт		
№ точки	Координаты, м	
N	X	Y
н581	283872,28	2293435,12
н582	283909,10	2293438,72
н583	283942,61	2293442,00
н584	283918,62	2293453,74
н581	283872,28	2293435,12
Условный номер образуемого участка 58		
69:10:0000026:626:3У1		
S = 5448 кв. м		
Категория земель-Земли промышленности, энергетики, транспорта, связи, радиовещания, телевидения, информатики, земли для обеспечения космической деятельности, земли обороны, безопасности и земли иного специального назначения		
Вид разрешенного использования - Автомобильный транспорт		
№ точки	Координаты, м	
N	X	Y
н581	283872,28	2293435,12
н580	283854,87	2293428,12
н562	283864,09	2293333,84
н559	283912,18	2293338,54
н585	283918,67	2293340,79
н582	283909,10	2293438,72

н581	283872,28	2293435,12
Условный номер образуемого участка 59		
69:10:0000026:625:3У1		
S = 4683 кв. м		
Категория земель-Земли промышленности, энергетики, транспорта, связи, радиовещания, телевидения, информатики, земли для обеспечения космической деятельности, земли обороны, безопасности и земли иного специального назначения		
Вид разрешенного использования - Автомобильный транспорт		
№ точки	Координаты, м	
N	X	Y
н582	283909,10	2293438,72
н585	283918,67	2293340,79
н586	283958,69	2293354,63
н587	283968,78	2293393,50
н588	283964,66	2293435,67
н589	283959,72	2293433,61
н590	283954,64	2293436,10
н583	283942,61	2293442,00
н582	283909,10	2293438,72
Условный номер образуемого участка 60		
69:10:0000026:624:3У1		
S = 2104 кв. м		
Категория земель-Земли промышленности, энергетики, транспорта, связи, радиовещания, телевидения, информатики, земли для обеспечения космической деятельности, земли обороны, безопасности и земли иного специального назначения		
Вид разрешенного использования - Автомобильный транспорт		
№ точки	Координаты, м	
N	X	Y
н591	283991,20	2293446,75
н588	283964,66	2293435,67
н587	283968,78	2293393,50
н592	283970,19	2293398,93
н593	284026,25	2293422,34
н594	284023,55	2293449,91
н591	283991,20	2293446,75
Условный номер образуемого участка 61		
69:10:0000026:508:3У1/6		
S = 4058 кв. м		
Категория земель-Земли промышленности, энергетики, транспорта, связи, радиовещания, телевидения, информатики, земли для обеспечения космической деятельности, земли обороны, безопасности и земли иного специального назначения		
Вид разрешенного использования - Автомобильный транспорт		
№ точки	Координаты, м	
N	X	Y
н591	283991,20	2293446,75
н594	284023,55	2293449,91
н593	284026,25	2293422,34
н595	284128,75	2293465,15
н596	284119,82	2293500,40
н591	283991,20	2293446,75
Условный номер образуемого участка 62		
69:10:0000018:1879:3У1		
S = 2920 кв. м		

Категория земель-Земли населенных пунктов		
Вид разрешенного использования - земельные участки (территории) общего пользования		
№ точки	Координаты, м	
N	X	Y
н597	284594,37	2293621,24
н598	284571,74	2293670,53
н599	284441,09	2293611,62
н600	284453,48	2293600,80
н601	284553,66	2293642,59
н602	284557,52	2293640,24
н603	284591,04	2293619,81
н597	284594,37	2293621,24
Условный номер образуемого участка 63		
69:10:0000018:1880:ЗУ1		
S = 2987 кв. м		
Категория земель-Земли населенных пунктов		
Вид разрешенного использования - земельные участки (территории) общего пользования		
№ точки	Координаты, м	
N	X	Y
н91	284542,60	2293676,77
н92	284546,50	2293692,13
н93	284560,73	2293694,51
н94	284571,74	2293670,53
н95	284441,09	2293611,62
н96	284428,43	2293629,14
н91	284542,60	2293676,77
Условный номер образуемого участка 64		
69:10:0000018:1414:ЗУ1		
S = 16420 кв. м		
Категория земель-Земли промышленности, энергетики, транспорта, связи, радиовещания, телевидения, информатики, земли для обеспечения космической деятельности, земли обороны, безопасности и земли иного специального назначения		
Вид разрешенного использования - Автомобильный транспорт		
№ точки	Координаты, м	
N	X	Y
н609	284790,77	2293771,65
н610	284734,89	2293752,90
н611	284689,17	2293737,57
н605	284560,73	2293694,51
н612	284594,37	2293621,24
н613	284662,72	2293651,97
н614	284655,89	2293684,61
н615	284697,59	2293667,62
н616	284803,20	2293715,01
н617	284830,18	2293725,05
н609	284790,77	2293771,65
Условный номер образуемого участка 65		
69:10:0000018:2176:ЗУ1		
S = 623 кв. м		
Категория земель-Земли населенных пунктов		
Вид разрешенного использования - земельные участки (территории) общего пользования		
№ точки	Координаты, м	
N	X	Y
н614	284655,89	2293684,61
н613	284662,72	2293651,97
н618	284697,59	2293667,62
н614	284655,89	2293684,61

Условный номер образуемого участка 66		
69:10:0000018:2580:3У1		
S = 4053 кв. м		
Категория земель-Земли промышленности, энергетики, транспорта, связи, радиовещания, телевидения, информатики, земли для обеспечения космической деятельности, земли обороны, безопасности и земли иного специального назначения		
Вид разрешенного использования - Автомобильный транспорт		
№ точки	Координаты, м	
N	X	Y
н619	284555,32	2293726,88
н606	284546,50	2293692,13
н605	284560,73	2293694,51
н620	284689,14	2293737,61
н621	284673,43	2293760,59
н619	284555,32	2293726,88
Условный номер образуемого участка 67		
69:10:0000018:3У1		
S = 1303 кв. м		
Категория земель-Земли промышленности, энергетики, транспорта, связи, радиовещания, телевидения, информатики, земли для обеспечения космической деятельности, земли обороны, безопасности и земли иного специального назначения		
Вид разрешенного использования - Автомобильный транспорт		
№ точки	Координаты, м	
N	X	Y
н621	284673,43	2293760,59
н622	284689,17	2293737,57
н623	284734,89	2293752,91
н624	284725,49	2293775,45
н621	284673,43	2293760,59
Условный номер образуемого участка 68		
69:10:0000018:1410:3У1		
S = 1901 кв. м		
Категория земель-Земли промышленности, энергетики, транспорта, связи, радиовещания, телевидения, информатики, земли для обеспечения космической деятельности, земли обороны, безопасности и земли иного специального назначения		
Вид разрешенного использования - Автомобильный транспорт		
№ точки	Координаты, м	
N	X	Y
н625	284772,16	2293788,77
н624	284725,49	2293775,45
н623	284734,89	2293752,91
н609	284790,77	2293771,65
н626	284831,20	2293805,41
н625	284772,16	2293788,77
Условный номер образуемого участка 69		
69:10:0000018:2225:3У1		
S = 4511 кв. м		
Категория земель-Земли населенных пунктов		
Вид разрешенного использования - земельные участки (территории) общего пользования		
№ точки	Координаты, м	
N	X	Y
н627	284831,25	2293805,43

н628	284790,77	2293771,63
н629	284829,72	2293725,60
н630	284890,06	2293785,21
н631	284861,61	2293813,99
н627	284831,25	2293805,43
Условный номер образуемого участка 70		
69:10:0000018:2216:3У1		
S = 1652 кв. м		
Категория земель-Земли населенных пунктов		
Вид разрешенного использования - земельные участки (территории) общего пользования		
№ точки	Координаты, м	
N	X	Y
н629	284829,72	2293725,60
н632	284830,19	2293725,05
н633	284909,25	2293754,47
н634	284909,82	2293754,63
н635	284911,53	2293763,49
н630	284890,06	2293785,21
н629	284829,72	2293725,60
Условный номер образуемого участка 71		
69:10:0000018:2248:3У1		
S = 22 кв. м		
Категория земель-Земли населенных пунктов		
Вид разрешенного использования - земельные участки (территории) общего пользования		
№ точки	Координаты, м	
N	X	Y
н635	284911,53	2293763,49
н634	284909,82	2293754,63
н636	284915,02	2293756,10
н635	284911,53	2293763,49
Условный номер образуемого участка 72		
69:10:0000018:2247:3У1		
S = 13 кв. м		
Категория земель-Земли населенных пунктов		
Вид разрешенного использования - земельные участки (территории) общего пользования		
№ точки	Координаты, м	
N	X	Y
н635	284911,53	2293763,49
н636	284915,02	2293756,10
н637	284918,01	2293756,94
н635	284911,53	2293763,49
Условный номер образуемого участка 73		
69:10:0000018:2580:3У13		
S = 2806 кв. м		
Категория земель-Земли промышленности, энергетики, транспорта, связи, радиовещания, телевидения, информатики, земли для обеспечения космической деятельности, земли обороны, безопасности и земли иного специального назначения		
Вид разрешенного использования - Автомобильный транспорт		
№ точки	Координаты, м	
N	X	Y
н638	284907,02	2293826,80
н631	284861,61	2293813,99
н635	284911,53	2293763,49
н637	284918,01	2293756,94
н639	284951,47	2293766,35
н640	284912,30	2293816,43
н638	284907,02	2293826,80

Условный номер образуемого участка 74		
69:10:0000000:648:ЗУ1/1		
S = 3687 кв. м		
Категория земель-Земли промышленности, энергетики, транспорта, связи, радиовещания, телевидения, информатики, земли для обеспечения космической деятельности, земли обороны, безопасности и земли иного специального назначения		
Вид разрешенного использования - Автомобильный транспорт		
№ точки	Координаты, м	
N	X	Y
н641	284918,37	2293830,00
н638	284907,02	2293826,80
н640	284912,30	2293816,43
н639	284951,47	2293766,35
н642	285025,53	2293787,18
н643	285022,14	2293787,92
н644	285016,74	2293793,53
н645	285002,55	2293792,80
н646	284966,44	2293783,11
н647	284951,79	2293802,88
н648	284939,74	2293820,69
н649	284985,78	2293832,93
н650	285004,15	2293840,40
н651	285006,40	2293848,34
н652	285012,27	2293856,41
н653	285023,66	2293859,61
н654	285069,20	2293868,28
н655	285058,32	2293871,03
н656	285018,31	2293862,37
н657	285014,13	2293858,24
н658	284975,34	2293848,47
н659	284966,31	2293842,41
н641	284918,37	2293830,00
Условный номер образуемого участка 75		
69:10:0000018:2368:ЗУ1		
S = 54105 кв. м		
Категория земель-Земли промышленности, энергетики, транспорта, связи, радиовещания, телевидения, информатики, земли для обеспечения космической деятельности, земли обороны, безопасности и земли иного специального назначения		
Вид разрешенного использования - Автомобильный транспорт		
№ точки	Координаты, м	
N	X	Y
н653	285023,66	2293859,61
н652	285012,27	2293856,41
н651	285006,40	2293848,34
н650	285004,15	2293840,40
н649	284985,78	2293832,93
н648	284939,74	2293820,69
н647	284951,79	2293802,88
н646	284966,44	2293783,11
н645	285002,55	2293792,80
н644	285016,74	2293793,53
н643	285022,14	2293787,92
н642	285025,53	2293787,18
н660	285060,62	2293797,05
н661	285156,91	2293820,83
н662	285225,27	2293835,52
н663	285279,17	2293848,78
н664	285359,05	2293862,02
н665	285452,75	2293873,46
н666	285582,66	2293884,29

н667	285691,24	2293888,15
н668	285803,53	2293889,36
н669	285950,18	2293881,04
н670	286025,51	2293875,06
н671	285985,00	2293927,71
н672	285890,85	2293933,59
н673	285889,48	2293937,32
н674	285886,71	2293937,44
н675	285861,05	2293949,29
н676	285851,18	2293949,87
н677	285845,83	2293947,41
н678	285843,12	2293943,00
н679	285840,01	2293938,27
н680	285829,56	2293938,55
н681	285828,25	2293934,95
н682	285785,31	2293934,39
н683	285709,18	2293934,90
н684	285599,95	2293931,36
н685	285493,23	2293924,18
н686	285446,34	2293919,89
н687	285375,71	2293912,08
н688	285308,61	2293903,54
н689	285215,35	2293890,41
н690	285145,82	2293878,59
н691	285079,24	2293865,75
н654	285069,20	2293868,28
н653	285023,66	2293859,61
Условный номер образуемого участка 76		
69:10:000000:648:ЗУ1/2		
S = 371 кв. м		
Категория земель-Земли промышленности, энергетики, транспорта, связи, радиовещания, телевидения, информатики, земли для обеспечения космической деятельности, земли обороны, безопасности и земли иного специального назначения		
Вид разрешенного использования - Автомобильный транспорт		
№ точки	Координаты, м	
N	X	Y
н692	285834,43	2293951,84
н680	285829,56	2293938,55
н679	285840,01	2293938,27
н678	285843,12	2293943,00
н677	285845,83	2293947,41
н676	285851,18	2293949,87
н675	285861,05	2293949,29
н674	285886,71	2293937,44
н673	285889,48	2293937,32
н693	285884,86	2293949,90
н692	285834,43	2293951,84
Условный номер образуемого участка 77		
69:10:000000:648:ЗУ1/3		
S = 1380 кв. м		
Категория земель-Земли промышленности, энергетики, транспорта, связи, радиовещания, телевидения, информатики, земли для обеспечения космической деятельности, земли обороны, безопасности и земли иного специального назначения		
Вид разрешенного использования - Автомобильный транспорт		
№ точки	Координаты, м	
N	X	Y
н694	286012,15	2293925,11
н671	285985,00	2293927,71
н670	286025,51	2293875,06
н695	286052,34	2293872,93

н696	286054,91	2293872,65
н694	286012,15	2293925,11
Условный номер образуемого участка 78		
69:10:0000018:2580:3У2		
S = 24645 кв. м		
Категория земель-Земли промышленности, энергетики, транспорта, связи, радиовещания, телевидения, информатики, земли для обеспечения космической деятельности, земли обороны, безопасности и земли иного специального назначения		
Вид разрешенного использования - Автомобильный транспорт		
№ точки	Координаты, м	
N	X	Y
н697	286052,64	2293921,22
н694	286012,15	2293925,11
н696	286054,91	2293872,65
н698	286131,22	2293864,35
н699	286300,44	2293837,70
н700	286440,96	2293808,27
н701	286511,58	2293789,06
н702	286572,75	2293822,04
н703	286530,60	2293834,02
н704	286395,72	2293866,43
н705	286295,31	2293886,83
н706	286213,91	2293900,60
н707	286114,86	2293913,98
н697	286052,64	2293921,22
Условный номер образуемого участка 79		
69:10:0000018:3У3		
S = 342 кв. м		
Категория земель-Земли промышленности, энергетики, транспорта, связи, радиовещания, телевидения, информатики, земли для обеспечения космической деятельности, земли обороны, безопасности и земли иного специального назначения		
Вид разрешенного использования - Автомобильный транспорт		
№ точки	Координаты, м	
N	X	Y
н701	286511,58	2293789,06
н708	286518,35	2293787,21
н709	286579,68	2293820,08
н702	286572,75	2293822,04
н701	286511,58	2293789,06
Условный номер образуемого участка 80		
69:10:0000018:2580:3У3		
S = 7800 кв. м		
Категория земель-Земли промышленности, энергетики, транспорта, связи, радиовещания, телевидения, информатики, земли для обеспечения космической деятельности, земли обороны, безопасности и земли иного специального назначения		
Вид разрешенного использования - Автомобильный транспорт		
№ точки	Координаты, м	
N	X	Y
н709	286579,68	2293820,08
н708	286518,35	2293787,21
н710	286600,62	2293764,83
н711	286728,32	2293720,54
н712	286673,84	2293793,32
н709	286579,68	2293820,08

Условный номер образуемого участка 81		
69:10:0000018:1057:3У1		
S = 5967 кв. м		
Категория земель-Земли промышленности, энергетики, транспорта, связи, радиовещания, телевидения, информатики, земли для обеспечения космической деятельности, земли обороны, безопасности и земли иного специального назначения		
Вид разрешенного использования - Автомобильный транспорт		
№ точки	Координаты, м	
N	X	Y
н713	286779,07	2293701,88
н714	286831,63	2293738,77
н715	286815,66	2293744,79
н716	286780,11	2293757,69
н717	286708,82	2293785,23
н718	286673,84	2293793,32
н719	286728,32	2293720,54
н713	286779,07	2293701,88
Условный номер образуемого участка 82		
69:10:0000018:1058:3У1		
S = 12749 кв. м		
Категория земель-Земли промышленности, энергетики, транспорта, связи, радиовещания, телевидения, информатики, земли для обеспечения космической деятельности, земли обороны, безопасности и земли иного специального назначения		
Вид разрешенного использования - Автомобильный транспорт		
№ точки	Координаты, м	
N	X	Y
н720	286895,29	2293713,09
н721	286858,59	2293728,61
н722	286831,63	2293738,77
н723	286779,07	2293701,88
н724	286877,10	2293665,31
н725	287007,43	2293608,01
н726	287056,99	2293641,03
н727	286999,63	2293667,99
н720	286895,29	2293713,09
Условный номер образуемого участка 83		
69:10:0000018:3У2		
S = 166 кв. м		
Категория земель-Земли промышленности, энергетики, транспорта, связи, радиовещания, телевидения, информатики, земли для обеспечения космической деятельности, земли обороны, безопасности и земли иного специального назначения		
Вид разрешенного использования - Автомобильный транспорт		
№ точки	Координаты, м	
N	X	Y
н728	287032,71	2293596,90
н729	287019,28	2293615,90
н730	287007,43	2293608,01
н728	287032,71	2293596,90
Условный номер образуемого участка 84		
69:10:0000018:1156:3У1		
S = 7264 кв. м		

Категория земель-Земли промышленности, энергетики, транспорта, связи, радиовещания, телевидения, информатики, земли для обеспечения космической деятельности, земли обороны, безопасности и земли иного специального назначения		
Вид разрешенного использования - Автомобильный транспорт		
№ точки	Координаты, м	
N	X	Y
н731	287082,90	2293628,84
н732	287056,99	2293641,02
н729	287019,28	2293615,90
н733	287032,72	2293596,89
н734	287061,19	2293584,38
н735	287169,86	2293529,07
н736	287198,61	2293513,01
н737	287135,33	2293602,22
н731	287082,90	2293628,84
Условный номер образуемого участка 85 69:10:0000018:1157:ЗУ1 S = 10224 кв. м		
Категория земель-Земли промышленности, энергетики, транспорта, связи, радиовещания, телевидения, информатики, земли для обеспечения космической деятельности, земли обороны, безопасности и земли иного специального назначения		
Вид разрешенного использования - Автомобильный транспорт		
№ точки	Координаты, м	
N	X	Y
н738	287238,17	2293546,85
н739	287193,76	2293571,45
н740	287148,95	2293595,31
н737	287135,33	2293602,22
н736	287198,61	2293513,01
н741	287198,61	2293513,00
н742	287135,35	2293602,21
н743	287135,34	2293602,21
н744	287198,61	2293513,00
н745	287232,10	2293494,29
н746	287358,75	2293417,40
н747	287360,10	2293416,52
н748	287369,99	2293423,31
н749	287312,88	2293503,25
н750	287303,00	2293509,36
н738	287238,17	2293546,85
Условный номер образуемого участка 86 69:10:0000018:1199:ЗУ1 S = 2028 кв. м		
Категория земель-Земли промышленности, энергетики, транспорта, связи, радиовещания, телевидения, информатики, земли для обеспечения космической деятельности, земли обороны, безопасности и земли иного специального назначения		
Вид разрешенного использования - Автомобильный транспорт		
№ точки	Координаты, м	
N	X	Y
н751	287312,88	2293503,25
н752	287369,99	2293423,30
н753	287403,57	2293446,14
н754	287378,02	2293462,97
н751	287312,88	2293503,25
Условный номер образуемого участка 87		

69:10:0000018:1216:3У1		
S = 3982 кв. м		
Категория земель-Земли промышленности, энергетики, транспорта, связи, радиовещания, телевидения, информатики, земли для обеспечения космической деятельности, земли обороны, безопасности и земли иного специального назначения		
Вид разрешенного использования - Автомобильный транспорт		
№ точки	Координаты, м	
N	X	Y
н755	287471,87	2293400,53
н756	287434,76	2293425,61
н753	287403,57	2293446,14
н757	287360,10	2293416,51
н758	287428,19	2293372,24
н759	287429,53	2293371,35
н755	287471,87	2293400,53
Условный номер образуемого участка 88		
69:10:0000018:1181:3У1		
S = 4998 кв. м		
Категория земель-Земли промышленности, энергетики, транспорта, связи, радиовещания, телевидения, информатики, земли для обеспечения космической деятельности, земли обороны, безопасности и земли иного специального назначения		
Вид разрешенного использования - Автомобильный транспорт		
№ точки	Координаты, м	
N	X	Y
н760	287558,83	2293341,66
н761	287509,04	2293375,43
н762	287471,87	2293400,53
н763	287456,49	2293389,93
н764	287429,53	2293371,35
н765	287471,26	2293343,48
н766	287517,11	2293312,89
н760	287558,83	2293341,66
Условный номер образуемого участка 89		
69:10:0000018:1180:3У1		
S = 2719 кв. м		
Категория земель-Земли промышленности, энергетики, транспорта, связи, радиовещания, телевидения, информатики, земли для обеспечения космической деятельности, земли обороны, безопасности и земли иного специального назначения		
Вид разрешенного использования - Автомобильный транспорт		
№ точки	Координаты, м	
N	X	Y
н767	287586,36	2293323,05
н768	287565,32	2293337,26
н769	287558,83	2293341,66
н770	287517,11	2293312,89
н771	287585,78	2293267,06
н767	287586,36	2293323,05
Условный номер образуемого участка 90		
69:10:0000018:3У4		
S = 40378 кв. м		

Категория земель-Земли промышленности, энергетики, транспорта, связи, радиовещания, телевидения, информатики, земли для обеспечения космической деятельности, земли обороны, безопасности и земли иного специального назначения		
Вид разрешенного использования - Автомобильный транспорт		
№ точки	Координаты, м	
N	X	Y
н772	287929,93	2293095,45
н773	287772,90	2293197,93
н774	287625,37	2293296,70
н775	287586,36	2293323,04
н771	287585,78	2293267,06
н776	287617,37	2293245,97
н777	287723,13	2293174,84
н778	287859,65	2293080,47
н779	287989,49	2292986,18
н780	287990,68	2292985,42
н781	288000,57	2292980,04
н782	288024,71	2292963,64
н783	288093,86	2292919,38
н784	288123,91	2292895,27
н785	288125,52	2292893,73
н786	288144,09	2292877,29
н787	288158,42	2292860,43
н788	288198,30	2292943,99
н789	288186,06	2292972,49
н790	288174,00	2292970,48
н791	288169,26	2292974,01
н792	288155,83	2292973,93
н793	288151,45	2292977,96
н794	288132,52	2292980,34
н795	288132,08	2292980,40
н796	288132,06	2292980,41
н797	288100,82	2292991,81
н798	288063,15	2293011,52
н799	288028,32	2293033,89
н772	287929,93	2293095,45
Условный номер образуемого участка 94		
69:10:0000018:3У5		
S = 77 кв. м		
Категория земель-Земли промышленности, энергетики, транспорта, связи, радиовещания, телевидения, информатики, земли для обеспечения космической деятельности, земли обороны, безопасности и земли иного специального назначения		
Вид разрешенного использования - Автомобильный транспорт		
№ точки	Координаты, м	
N	X	Y
н782	288024,71	2292963,64
н800	288088,06	2292920,6
н803	288086,47	2292924,11
н782	288024,71	2292963,64
Условный номер образуемого участка 95		
69:10:0000018:3227:3У1		
S = 2261 кв. м		
Категория земель-Земли промышленности, энергетики, транспорта, связи, радиовещания, телевидения, информатики, земли для обеспечения космической деятельности, земли обороны, безопасности и земли иного специального назначения		
Вид разрешенного использования - Автомобильный транспорт		

№ точки	Координаты, м	
N	X	Y
н4	288158,42	2292860,43
н5	288158,74	2292860,06
н6	288172,09	2292834,02
н7	288189,90	2292857,26
н8	288207,52	2292922,54
н9	288198,30	2292943,99
н4	288158,42	2292860,43
Условный номер образуемого участка 95.1		
69:10:0000018:3227:3У2		
S = 57 кв. м		
Категория земель-Земли промышленности, энергетики, транспорта, связи, радиовещания, телевидения, информатики, земли для обеспечения космической деятельности, земли обороны, безопасности и земли иного специального назначения		
Вид разрешенного использования - Автомобильный транспорт		
№ точки	Координаты, м	
N	X	Y
н17	288088,06	2292920,60
н18	288092,35	2292917,68
н19	288122,62	2292896,31
н20	288093,86	2292919,38
н21	288086,47	2292924,11
н17	288088,06	2292920,60
Условный номер образуемого участка 96		
69:10:0000018:3228:3У1		
S = 220 кв. м		
Категория земель-Земли промышленности, энергетики, транспорта, связи, радиовещания, телевидения, информатики, земли для обеспечения космической деятельности, земли обороны, безопасности и земли иного специального назначения		
Вид разрешенного использования - Автомобильный транспорт		
№ точки	Координаты, м	
N	X	Y
н10	288151,87	2292977,96
н11	288132,09	2292980,40
н12	288131,98	2292980,44
н13	288132,08	2292980,40
н14	288151,45	2292977,96
н15	288155,83	2292973,93
н16	288169,26	2292974,01
н17	288174,00	2292970,48
н18	288186,06	2292972,49
н19	288182,12	2292981,65
н10	288151,87	2292977,96
Условный номер образуемого участка 97		
69:10:0000018:1176:3У1/1		
S = 2120 кв. м		
Категория земель-Земли промышленности, энергетики, транспорта, связи, радиовещания, телевидения, информатики, земли для обеспечения космической деятельности, земли обороны, безопасности и земли иного специального назначения		
Вид разрешенного использования - Автомобильный транспорт		
№ точки	Координаты, м	
N	X	Y
н812	288207,87	2292984,79
н813	288182,12	2292981,65

н789	288186,06	2292972,49
н814	288198,30	2292943,99
н807	288207,52	2292922,54
н815	288244,20	2292998,81
н816	288251,29	2293013,56
н817	288248,79	2293010,66
н812	288207,87	2292984,79
Условный номер образуемого участка 98		
69:10:0000018:1176:3У1/2		
S = 135665 кв. м		
Категория земель-Земли промышленности, энергетики, транспорта, связи, радиовещания, телевидения, информатики, земли для обеспечения космической деятельности, земли обороны, безопасности и земли иного специального назначения		
Вид разрешенного использования - Автомобильный транспорт		
№ точки	Координаты, м	
N	X	Y
н818	288309,18	2293677,77
н819	288303,09	2293667,99
н820	288289,15	2293632,96
н821	288280,44	2293584,26
н822	288281,88	2293504,84
н823	288277,32	2293407,45
н824	288281,86	2293319,82
н825	288286,41	2293232,19
н826	288297,70	2293163,49
н827	288299,14	2293129,78
н828	288296,47	2293090,37
н829	288294,46	2293079,42
н830	288289,52	2293068,67
н831	288393,31	2293074,40
н832	288402,66	2293074,89
н833	288478,15	2293082,16
н834	288498,09	2293084,04
н835	288519,82	2293086,08
н836	288516,77	2293145,81
н837	288516,50	2293150,06
н838	288493,53	2293635,40
н839	288491,75	2293645,05
н840	288486,91	2293718,65
н841	288476,04	2293716,50
н818	288309,18	2293677,77
Условный номер образуемого участка 99		
69:10:0000018:529:3У1		
S = 9622 кв. м		
Категория земель-Земли населенных пунктов		
Вид разрешенного использования - земельные участки (территории) общего пользования		
№ точки	Координаты, м	
N	X	Y
н842	288413,12	2293770,69
н843	288400,73	2293767,61
н844	288357,21	2293736,63
н845	288325,12	2293703,36
н846	288309,19	2293677,78
н847	288426,70	2293705,05
н848	288446,40	2293709,62
н841	288476,04	2293716,50
н849	288470,54	2293810,51
н850	288452,74	2293799,70
н851	288441,01	2293787,71
н842	288413,12	2293770,69
Условный номер образуемого участка 100		
69:10:0000018:3У7		

S = 1064 кв. м		
Категория земель-Земли промышленности, энергетики, транспорта, связи, радиовещания, телевидения, информатики, земли для обеспечения космической деятельности, земли обороны, безопасности и земли иного специального назначения		
Вид разрешенного использования - Автомобильный транспорт		
№ точки	Координаты, м	
N	X	Y
н852	288474,49	2293812,82
н853	288470,54	2293810,44
н841	288476,04	2293716,50
н840	288486,91	2293718,65
н854	288485,99	2293732,54
н855	288480,87	2293821,14
н852	288474,49	2293812,82
Условный номер образуемого участка 101		
69:10:0000018:ЗУ8		
S = 13834 кв. м		
Категория земель-Земли промышленности, энергетики, транспорта, связи, радиовещания, телевидения, информатики, земли для обеспечения космической деятельности, земли обороны, безопасности и земли иного специального назначения		
Вид разрешенного использования - Автомобильный транспорт		
№ точки	Координаты, м	
N	X	Y
н856	288461,28	2292671,15
н857	288464,23	2292669,15
н858	288470,73	2292653,64
н859	288496,91	2292629,55
н860	288496,93	2292629,54
н861	288538,53	2292677,67
н862	288545,64	2292675,67
н863	288543,10	2292727,74
н864	288527,73	2292729,74
н865	288521,52	2293087,51
н866	288512,43	2293380,87
н867	288502,85	2293584,86
н838	288493,53	2293635,40
н837	288516,50	2293150,06
н836	288516,77	2293145,81
н835	288519,82	2293086,08
н834	288498,09	2293084,04
н833	288478,15	2293082,16
н868	288404,61	2293075,05
н869	288501,76	2293079,45
н870	288516,68	2292794,07
н871	288517,79	2292764,75
н856	288461,28	2292671,15
Условный номер образуемого участка 102		
69:10:0000018:1399		
S = 27001 кв. м		
Категория земель-Земли промышленности, энергетики, транспорта, связи, радиовещания, телевидения, информатики, земли для обеспечения космической деятельности, земли обороны, безопасности и земли иного специального назначения		
Вид разрешенного использования - Автомобильный транспорт		
№ точки	Координаты, м	
N	X	Y
н870	288516,68	2292794,07

н869	288501,76	2293079,45
н872	288404,55	2293075,05
н873	288425,69	2292788,47
н870	288516,68	2292794,07
Условный номер образуемого участка 103		
69:10:0000018:ЗУ9		
S = 458 кв. м		
Категория земель-Земли промышленности, энергетики, транспорта, связи, радиовещания, телевидения, информатики, земли для обеспечения космической деятельности, земли обороны, безопасности и земли иного специального назначения		
Вид разрешенного использования - Автомобильный транспорт		
№ точки	Координаты, м	
N	X	Y
н874	288251,30	2293013,56
н875	288244,20	2292998,81
н876	288250,68	2293003,25
н877	288266,74	2293019,37
н878	288281,80	2293041,28
н879	288289,98	2293058,38
н880	288292,51	2293068,83
н830	288289,52	2293068,67
н881	288278,89	2293045,53
н874	288251,30	2293013,56
Условный номер образуемого участка 104		
69:10:0000018:2580:ЗУ4		
S = 48675 кв. м		
Категория земель-Земли промышленности, энергетики, транспорта, связи, радиовещания, телевидения, информатики, земли для обеспечения космической деятельности, земли обороны, безопасности и земли иного специального назначения		
Вид разрешенного использования - Автомобильный транспорт		
№ точки	Координаты, м	
N	X	Y
н882	288292,51	2293068,83
н879	288289,98	2293058,38
н878	288281,80	2293041,28
н877	288266,74	2293019,37
н876	288250,68	2293003,25
н875	288244,20	2292998,81
н807	288207,52	2292922,54
н806	288189,90	2292857,26
н805	288172,09	2292834,02
н883	288172,45	2292833,32
н884	288180,42	2292803,70
н885	288181,63	2292788,41
н886	288181,71	2292778,75
н887	288368,63	2292832,18
н888	288403,25	2292854,39
н889	288420,75	2292854,67
н890	288404,55	2293075,05
н891	288404,52	2293075,05
н832	288402,66	2293074,89
н831	288393,31	2293074,40
н882	288292,51	2293068,83
Условный номер образуемого участка 105		
69:10:0000018:1450:ЗУ1		
S = 43185 кв. м		

Категория земель-Земли промышленности, энергетики, транспорта, связи, радиовещания, телевидения, информатики, земли для обеспечения космической деятельности, земли обороны, безопасности и земли иного специального назначения		
Вид разрешенного использования - Автомобильный транспорт		
№ точки	Координаты, м	
N	X	Y
н892	288181,71	2292778,75
н893	288182,11	2292730,29
н894	288189,42	2292700,29
н895	288203,39	2292675,64
н896	288218,82	2292659,95
н897	288238,02	2292649,77
н898	288260,42	2292642,61
н899	288280,43	2292641,12
н900	288307,35	2292647,78
н901	288334,57	2292663,45
н902	288354,09	2292685,40
н903	288372,41	2292718,20
н904	288373,66	2292717,42
н905	288416,73	2292690,28
н906	288449,63	2292667,94
н907	288456,51	2292663,27
н871	288517,79	2292764,75
н870	288516,68	2292794,07
н873	288425,69	2292788,47
н889	288420,75	2292854,67
н888	288403,25	2292854,39
н887	288368,63	2292832,18
н892	288181,71	2292778,75
Условный номер образуемого участка 106		
69:10:0000018:2580:3У5		
S = 96 кв. м		
Категория земель-Земли промышленности, энергетики, транспорта, связи, радиовещания, телевидения, информатики, земли для обеспечения космической деятельности, земли обороны, безопасности и земли иного специального назначения		
Вид разрешенного использования - Автомобильный транспорт		
№ точки	Координаты, м	
N	X	Y
н856	288461,28	2292671,15
н908	288456,51	2292663,26
н909	288470,75	2292653,59
н857	288464,23	2292669,15
н856	288461,28	2292671,15
Условный номер образуемого участка 107		
69:10:0000018:2580:3У6		
S = 2177 кв. м		
Категория земель-Земли промышленности, энергетики, транспорта, связи, радиовещания, телевидения, информатики, земли для обеспечения космической деятельности, земли обороны, безопасности и земли иного специального назначения		
Вид разрешенного использования - Автомобильный транспорт		
№ точки	Координаты, м	
N	X	Y
н860	288496,93	2292629,54
н910	288496,93	2292629,54
н911	288539,27	2292604,53
н912	288549,39	2292598,56

н913	288545,63	2292675,67
н861	288538,53	2292677,67
н860	288496,93	2292629,54
Условный номер образуемого участка 109		
69:10:000018:2300:397		
S = 30764 кв. м		
Категория земель-Земли промышленности, энергетики, транспорта, связи, радиовещания, телевидения, информатики, земли для обеспечения космической деятельности, земли обороны, безопасности и земли иного специального назначения		
Вид разрешенного использования - Автомобильный транспорт		
№ точки	Координаты, м	
N	X	Y
н917	288721,46	2292570,09
н918	288609,17	2292642,39
н919	288585,23	2292722,28
н916	288571,32	2292724,08
н915	288578,27	2292581,51
н920	288588,12	2292575,69
н921	288679,49	2292529,05
н922	288708,25	2292510,31
н923	288739,19	2292489,40
н924	288800,36	2292447,87
н925	288910,52	2292371,69
н926	288967,74	2292331,01
н927	288993,54	2292385,79
н928	288983,16	2292392,61
н929	288924,49	2292433,80
н930	288919,52	2292449,07
н931	288898,73	2292462,36
н932	288883,75	2292461,41
н917	288721,46	2292570,09
Условный номер образуемого участка 110		
69:10:000018:3У10		
S = 415 кв. м		
Категория земель-Земли промышленности, энергетики, транспорта, связи, радиовещания, телевидения, информатики, земли для обеспечения космической деятельности, земли обороны, безопасности и земли иного специального назначения		
Вид разрешенного использования - Автомобильный транспорт		
№ точки	Координаты, м	
N	X	Y
н926	288967,74	2292331,01
н933	288973,40	2292326,98
н934	288999,31	2292382,01
н927	288993,54	2292385,79
н926	288967,74	2292331,01
Условный номер образуемого участка 111		
69:10:000018:2580:3У8		
S = 52052 кв. м		
Категория земель-Земли промышленности, энергетики, транспорта, связи, радиовещания, телевидения, информатики, земли для обеспечения космической деятельности, земли обороны, безопасности и земли иного специального назначения		
Вид разрешенного использования - Автомобильный транспорт		
№ точки	Координаты, м	
N	X	Y
н935	289342,08	2292148,97

н936	289261,22	2292204,54
н937	289131,67	2292292,35
н938	289002,12	2292380,17
н934	288999,31	2292382,01
н933	288973,40	2292326,98
н939	288986,32	2292317,79
н940	289014,88	2292298,10
н941	289022,84	2292279,84
н942	289054,50	2292258,82
н943	289072,60	2292261,89
н944	289188,04	2292185,04
н945	289380,93	2292057,84
н946	289446,58	2292014,52
н947	289476,91	2291993,61
н948	289500,43	2291981,17
н949	289679,13	2291860,17
н950	289761,75	2291803,05
н951	289794,00	2291811,03
н952	289796,54	2291829,87
н953	289778,97	2291853,53
н954	289748,37	2291873,64
н955	289680,61	2291918,22
н956	289530,20	2292018,75
н957	289444,05	2292077,14
н935	289342,08	2292148,97
Условный номер образуемого участка 112		
69:10:0000018:2193:ЗУ1		
S = 9386 кв. м		
Категория земель-Земли промышленности, энергетики, транспорта, связи, радиовещания, телевидения, информатики, земли для обеспечения космической деятельности, земли обороны, безопасности и земли иного специального назначения		
Вид разрешенного использования - Автомобильный транспорт		
№ точки	Координаты, м	
N	X	Y
н958	289778,97	2291853,53
н952	289796,54	2291829,87
н951	289794,00	2291811,03
н959	289762,06	2291802,83
н960	289881,24	2291720,43
н961	289888,33	2291707,15
н962	289918,63	2291684,59
н963	289948,65	2291708,06
н964	289979,04	2291726,17
н965	289925,52	2291759,30
н966	289853,47	2291765,98
н967	289838,83	2291776,10
н968	289840,37	2291813,17
н958	289778,97	2291853,53
Условный номер образуемого участка 113		
69:10:0000018:ЗУ11		
S = 247 кв. м		
Категория земель-Земли промышленности, энергетики, транспорта, связи, радиовещания, телевидения, информатики, земли для обеспечения космической деятельности, земли обороны, безопасности и земли иного специального назначения		
Вид разрешенного использования - Автомобильный транспорт		
№ точки	Координаты, м	
N	X	Y
н969	289840,37	2291813,17
н970	289839,62	2291793,43
н970.1	289838,83	2291776,1

н971	289864,71	2291797,17
н969	289840,37	2291813,17
Условный номер образуемого участка 114		
69:10:0000018:2580:3У9		
S = 1656 кв. м		
Категория земель-Земли промышленности, энергетики, транспорта, связи, радиовещания, телевидения, информатики, земли для обеспечения космической деятельности, земли обороны, безопасности и земли иного специального назначения		
Вид разрешенного использования - Автомобильный транспорт		
№ точки	Координаты, м	
N	X	Y
н971	289864,71	2291797,17
н972	289839,62	2291793,43
н967	289838,83	2291776,10
н966	289853,47	2291765,98
н973	289925,52	2291759,30
н974	289870,35	2291793,46
н971	289864,71	2291797,17
Условный номер образуемого участка 115		
69:10:0000018:3211:3У1		
S = 139 кв. м		
Категория земель-Земли промышленности, энергетики, транспорта, связи, радиовещания, телевидения, информатики, земли для обеспечения космической деятельности, земли обороны, безопасности и земли иного специального назначения		
Вид разрешенного использования - Автомобильный транспорт		
№ точки	Координаты, м	
N	X	Y
н961	289888,33	2291707,15
н975	289893,25	2291697,94
н976	289915,33	2291682,01
н962	289918,63	2291684,59
н961	289888,33	2291707,15
Условный номер образуемого участка 116		
69:10:0000018:3У12		
S = 1165 кв. м		
Категория земель-Земли промышленности, энергетики, транспорта, связи, радиовещания, телевидения, информатики, земли для обеспечения космической деятельности, земли обороны, безопасности и земли иного специального назначения		
Вид разрешенного использования - Автомобильный транспорт		
№ точки	Координаты, м	
N	X	Y
н977	289915,33	2291682,01
н978	289924,08	2291675,69
н979	289947,11	2291670,03
н980	289955,34	2291677,55
н981	289961,93	2291710,64
н982	289983,71	2291723,27
н983	289979,04	2291726,16
н963	289948,65	2291708,06
н977	289915,33	2291682,01
Условный номер образуемого участка 116.1		
69:10:0000018:3У14		
S = 105 кв. м		

Категория земель-Земли промышленности, энергетики, транспорта, связи, радиовещания, телевидения, информатики, земли для обеспечения космической деятельности, земли обороны, безопасности и земли иного специального назначения		
Вид разрешенного использования - Автомобильный транспорт		
№ точки	Координаты, м	
N	X	Y
н989	289968,19	2291657,91
н991	290014,30	2291688,51
н995	290029,75	2291692,26
н987	290029,01	2291692,76
н986	290013,99	2291690,02
н985	289966,66	2291658,94
н989	289968,19	2291657,91
Условный номер образуемого участка 117		
69:10:0000018:2580:3У10		
S = 2497 кв. м		
Категория земель-Земли промышленности, энергетики, транспорта, связи, радиовещания, телевидения, информатики, земли для обеспечения космической деятельности, земли обороны, безопасности и земли иного специального назначения		
Вид разрешенного использования - Автомобильный транспорт		
№ точки	Координаты, м	
N	X	Y
н981	289961,93	2291710,64
н980	289955,34	2291677,55
н979	289947,11	2291670,03
н984	289951,68	2291668,91
н985	289966,66	2291658,94
н986	290013,99	2291690,02
н987	290029,01	2291692,76
н988	289984,99	2291722,48
н982	289983,71	2291723,27
н981	289961,93	2291710,64
Условный номер образуемого участка 119		
69:10:0000018:2580:3У11		
S = 643 кв. м		
Категория земель-Земли промышленности, энергетики, транспорта, связи, радиовещания, телевидения, информатики, земли для обеспечения космической деятельности, земли обороны, безопасности и земли иного специального назначения		
Вид разрешенного использования - Автомобильный транспорт		
№ точки	Координаты, м	
N	X	Y
н989	289968,19	2291657,91
н990	289989,17	2291643,94
н991	290014,30	2291688,51
н989	289968,19	2291657,91
Условный номер образуемого участка 120		
69:10:0000019:1064:3У1		
S = 1251 кв. м		
Категория земель-Земли промышленности, энергетики, транспорта, связи, радиовещания, телевидения, информатики, земли для обеспечения космической деятельности, земли обороны, безопасности и земли иного специального назначения		

Вид разрешенного использования - Автомобильный транспорт		
№ точки	Координаты, м	
N	X	Y
н992	289989,17	2291643,94
н993	290007,63	2291631,64
н994	290036,57	2291687,65
н995	290029,75	2291692,26
н991	290014,30	2291688,51
н992	289989,17	2291643,94
Условный номер образуемого участка 121		
69:10:0000019:3У1		
S = 250 кв. м		
Категория земель-Земли промышленности, энергетики, транспорта, связи, радиовещания, телевидения, информатики, земли для обеспечения космической деятельности, земли обороны, безопасности и земли иного специального назначения		
Вид разрешенного использования - Автомобильный транспорт		
№ точки	Координаты, м	
N	X	Y
н996	290008,00	2291632,35
н993	290007,63	2291631,64
н997	290010,96	2291629,42
н998	290039,87	2291685,43
н994	290036,57	2291687,65
н996	290008,00	2291632,35
Условный номер образуемого участка 122		
69:10:0000019:1074:3У1		
S = 13888 кв. м		
Категория земель-Земли промышленности, энергетики, транспорта, связи, радиовещания, телевидения, информатики, земли для обеспечения космической деятельности, земли обороны, безопасности и земли иного специального назначения		
Вид разрешенного использования - Автомобильный транспорт		
№ точки	Координаты, м	
N	X	Y
н999	290111,00	2291634,77
н1000	290050,47	2291678,27
н998	290039,87	2291685,43
н997	290010,96	2291629,42
н1001	290030,48	2291616,42
н1002	290039,22	2291597,82
н1003	290121,46	2291548,88
н1004	290147,70	2291531,43
н1005	290161,98	2291533,53
н1006	290236,18	2291484,55
н1007	290174,09	2291591,38
н999	290111,00	2291634,77
Условный номер образуемого участка 123		
69:10:0000018:2580:3У12		
S = 84179 кв. м		
Категория земель-Земли промышленности, энергетики, транспорта, связи, радиовещания, телевидения, информатики, земли для обеспечения космической деятельности, земли обороны, безопасности и земли иного специального назначения		
Вид разрешенного использования - Автомобильный транспорт		
№ точки	Координаты, м	
N	X	Y

н1008	290677,00	2291248,17
н1009	290368,46	2291457,62
н1010	290371,16	2291475,48
н1011	290329,33	2291503,75
н1012	290316,96	2291493,12
н1007	290174,09	2291591,38
н1006	290236,18	2291484,55
н1013	290271,51	2291461,22
н1014	290638,08	2291218,42
н1015	291286,38	2290783,35
н1016	291342,63	2290748,22
н1017	291402,58	2290709,50
н1018	291619,37	2290575,87
н1019	291639,91	2290618,76
н1020	291486,90	2290715,44
н1021	291355,98	2290799,04
н1022	291351,88	2290812,27
н1023	291313,05	2290837,89
н1024	291296,93	2290836,47
н1025	291026,38	2291013,64
н1008	290677,00	2291248,17
Условный номер образуемого участка 124		
69:10:0000000:648:ЗУ1/4		
S = 58001 кв. м		
Категория земель-Земли промышленности, энергетики, транспорта, связи, радиовещания, телевидения, информатики, земли для обеспечения космической деятельности, земли обороны, безопасности и земли иного специального назначения		
Вид разрешенного использования - Автомобильный транспорт		
№ точки	Координаты, м	
N	X	Y
н1026	292105,18	2290339,21
н1027	291984,16	2290409,70
н1028	291849,51	2290489,71
н1029	291686,76	2290589,16
н1030	291639,91	2290618,76
н1031	291619,37	2290575,87
н1032	291663,14	2290548,89
н1033	291878,40	2290418,00
н1034	292093,69	2290290,68
н1035	292192,58	2290233,48
н1036	292409,35	2290111,83
н1037	292652,41	2289978,61
н1038	292665,37	2289971,65
н1039	292706,83	2290002,13
н1040	292674,25	2290019,38
н1041	292476,23	2290127,60
н1042	292479,86	2290146,38
н1043	292442,35	2290167,44
н1044	292425,89	2290155,97
н1045	292273,73	2290241,99
н1026	292105,18	2290339,21
Условный номер образуемого участка 125		
69:10:0000000:637:ЗУ1/1		
S = 68216 кв. м		
Категория земель-Земли промышленности, энергетики, транспорта, связи, радиовещания, телевидения, информатики, земли для обеспечения космической деятельности, земли обороны, безопасности и земли иного специального назначения		
Вид разрешенного использования - Автомобильный транспорт		
№ точки	Координаты, м	
N	X	Y

н1046	293368,27	2289663,10
н1047	293153,83	2289769,93
н1048	292913,52	2289892,68
н1049	292706,83	2290002,13
н1050	292665,37	2289971,65
н1051	292761,71	2289919,86
н1052	292879,29	2289857,92
н1053	293003,12	2289793,27
н1054	293129,21	2289728,62
н1055	293454,98	2289566,68
н1056	293575,48	2289509,24
н1057	293696,54	2289449,24
н1058	293903,08	2289354,15
н1059	293943,31	2289395,70
н1060	293894,45	2289418,22
н1061	293812,43	2289456,57
н1062	293646,88	2289530,54
н1046	293368,27	2289663,10
Условный номер образуемого участка 126		
69:10:000020:543:ЗУ1 (69:10:000020:689)		
S = 63383 кв. м		
Категория земель-Земли промышленности, энергетики, транспорта, связи, радиовещания, телевидения, информатики, земли для обеспечения космической деятельности, земли обороны, безопасности и земли иного специального назначения		
Вид разрешенного использования - Автомобильный транспорт		
№ точки	Координаты, м	
N	X	Y
н1063	294140,24	2289304,95
н1064	294040,35	2289350,72
н1065	293960,39	2289387,62
н1066	293946,09	2289394,42
н1059	293943,31	2289395,70
н1058	293903,08	2289354,15
н1067	294082,10	2289271,73
н1068	294509,43	2289078,38
н1069	294734,46	2288973,67
н1070	294943,97	2288877,25
н1071	295039,55	2288832,91
н1072	295049,03	2288850,48
н1073	295057,44	2288878,37
н1074	294957,72	2288924,33
н1075	294719,36	2289034,47
н1076	294720,18	2289040,20
н1077	294704,92	2289056,71
н1078	294694,23	2289062,75
н1079	294687,80	2289061,95
н1080	294679,65	2289057,18
н1081	294673,97	2289059,80
н1082	294670,88	2289056,59
н1063	294140,24	2289304,95
Условный номер образуемого участка 127		
69:10:000020:543:ЗУ2 (69:10:000020:511)		
S = 24 кв. м		
Категория земель-Земли промышленности, энергетики, транспорта, связи, радиовещания, телевидения, информатики, земли для обеспечения космической деятельности, земли обороны, безопасности и земли иного специального назначения		
Вид разрешенного использования - Автомобильный транспорт		
№ точки	Координаты, м	
N	X	Y
н1066	293946,09	2289394,42

н1065	293960,39	2289387,62
н1064	294040,35	2289350,72
н1083	294063,14	2289340,48
н1066	293946,09	2289394,42
Условный номер образуемого участка 128		
69:10:000020:543:ЗУЗ (69:10:000020:511)		
S = 229 кв. м		
Категория земель-Земли промышленности, энергетики, транспорта, связи, радиовещания, телевидения, информатики, земли для обеспечения космической деятельности, земли обороны, безопасности и земли иного специального назначения		
Вид разрешенного использования - Автомобильный транспорт		
№ точки	Координаты, м	
N	X	Y
н1076	294720,18	2289040,20
н1076.1	294721,69	2289050,80
н1081.1	294682,70	2289068,87
н1081	294673,97	2289059,80
н1080	294679,65	2289057,18
н1079	294687,80	2289061,95
н1078	294694,23	2289062,75
н1077	294704,92	2289056,71
н1076	294720,18	2289040,20
Условный номер образуемого участка 129		
69:10:000020:500:ЗУ1/1		
S = 25239 кв. м		
Категория земель-Земли промышленности, энергетики, транспорта, связи, радиовещания, телевидения, информатики, земли для обеспечения космической деятельности, земли обороны, безопасности и земли иного специального назначения		
Вид разрешенного использования - Автомобильный транспорт		
№ точки	Координаты, м	
N	X	Y
н1084	295241,08	2288799,16
н1085	295235,31	2288808,13
н1086	295209,79	2288819,34
н1087	295199,11	2288817,10
н1088	295193,97	2288816,02
н1089	295077,42	2288869,16
н1090	295057,45	2288878,36
н1072	295049,03	2288850,48
н1091	295039,55	2288832,91
н1092	295079,64	2288814,32
н1093	295063,60	2288779,59
н1094	295276,30	2288679,58
н1095	295289,71	2288708,66
н1096	295315,10	2288696,09
н1097	295330,25	2288761,73
н1084	295241,08	2288799,16
Условный номер образуемого участка 130		
69:10:000020:500:ЗУ1/2		
S = 10402 кв. м		
Категория земель-Земли промышленности, энергетики, транспорта, связи, радиовещания, телевидения, информатики, земли для обеспечения космической деятельности, земли обороны, безопасности и земли иного специального назначения		
Вид разрешенного использования - Автомобильный транспорт		
№ точки	Координаты, м	

N	X	Y
n1098	295436,51	2288714,38
n1099	295393,85	2288734,57
n1100	295389,43	2288736,46
n1101	295386,58	2288726,30
n1102	295382,83	2288712,94
n1103	295403,36	2288685,96
n1104	295398,65	2288668,98
n1105	295395,87	2288658,98
n1106	295404,54	2288655,24
n1107	295404,55	2288655,23
n1108	295418,40	2288634,34
n1109	295452,92	2288618,44
n1110	295469,81	2288618,93
n1111	295474,13	2288619,06
n1112	295515,46	2288601,43
n1113	295527,69	2288671,22
n1098	295436,51	2288714,38
Условный номер образуемого участка 131		
69:10:0000020:ЗУ1		
S = 1409 кв. м		
Категория земель-Земли промышленности, энергетики, транспорта, связи, радиовещания, телевидения, информатики, земли для обеспечения космической деятельности, земли обороны, безопасности и земли иного специального назначения		
Вид разрешенного использования - Автомобильный транспорт		
№ точки	Координаты, м	
N	X	Y
n1114	295527,69	2288671,22
n1115	295515,47	2288601,43
n1116	295534,37	2288593,37
n1117	295546,44	2288662,35
n1114	295527,69	2288671,22
Условный номер образуемого участка 132		
69:10:0000020:500:ЗУ1/3		
S = 60337 кв. м		
Категория земель-Земли промышленности, энергетики, транспорта, связи, радиовещания, телевидения, информатики, земли для обеспечения космической деятельности, земли обороны, безопасности и земли иного специального назначения		
Вид разрешенного использования - Автомобильный транспорт		
№ точки	Координаты, м	
N	X	Y
n1118	295546,44	2288662,35
n1119	295534,37	2288593,37
n1120	295667,38	2288536,65
n1121	295713,02	2288516,21
n1122	295804,27	2288474,90
n1123	295886,39	2288437,25
n1124	295969,17	2288401,08
n1125	296147,66	2288321,27
n1126	296223,83	2288286,32
n1127	296208,09	2288251,00
n1128	296376,08	2288173,47
n1129	296395,26	2288184,81
n1130	296399,22	2288202,15
n1131	296402,16	2288214,95
n1132	296404,93	2288227,28
n1133	296389,61	2288266,77
n1134	296383,39	2288269,64
n1135	296359,90	2288277,21
n1136	296303,25	2288303,61

н1137	296214,74	2288344,98
н1138	296075,17	2288409,67
н1139	295875,45	2288508,35
н1140	295783,78	2288550,21
н1141	295673,31	2288602,30
н1118	295546,44	2288662,35
Условный номер образуемого участка 133		
69:10:0000020:543:3У4 (69:10:0000020:505)		
S = 1309 кв. м		
Категория земель-Земли промышленности, энергетики, транспорта, связи, радиовещания, телевидения, информатики, земли для обеспечения космической деятельности, земли обороны, безопасности и земли иного специального назначения		
Вид разрешенного использования - Автомобильный транспорт		
№ точки	Координаты, м	
N	X	Y
н1142	296389,61	2288266,77
н1132	296404,93	2288227,28
н1143	296433,63	2288221,75
н1144	296453,12	2288237,48
н1142	296389,61	2288266,77
Условный номер образуемого участка 134		
69:10:0000020:3У2		
S = 544 кв. м		
Категория земель-Земли промышленности, энергетики, транспорта, связи, радиовещания, телевидения, информатики, земли для обеспечения космической деятельности, земли обороны, безопасности и земли иного специального назначения		
Вид разрешенного использования - Автомобильный транспорт		
№ точки	Координаты, м	
N	X	Y
н1143	296433,63	2288221,75
н1132	296404,93	2288227,28
н1131	296402,16	2288214,95
н1145	296426,78	2288213,54
н1146	296450,05	2288223,10
н1147	296462,54	2288233,14
н1148	296453,12	2288237,48
н1143	296433,63	2288221,75
Условный номер образуемого участка 135		
69:10:0000020:543:3У5 (69:10:0000020:505)		
S = 18014 кв. м		
Категория земель-Земли промышленности, энергетики, транспорта, связи, радиовещания, телевидения, информатики, земли для обеспечения космической деятельности, земли обороны, безопасности и земли иного специального назначения		
Вид разрешенного использования - Автомобильный транспорт		
№ точки	Координаты, м	
N	X	Y
н1149	296701,77	2288061,38
н1150	296744,27	2288103,81
н1151	296625,68	2288157,91
н1146	296462,54	2288233,14
н1145	296450,05	2288223,10
н1131	296426,78	2288213,54
н1130	296402,16	2288214,95
н1129	296399,22	2288202,15
н1128	296398,68	2288199,73

н1152	296404,00	2288196,36
н1153	296405,33	2288199,33
н1154	296577,51	2288119,91
н1149	296701,77	2288061,38
Условный номер образуемого участка 136		
69:10:0000020:500:3У1/4		
S = 23133 кв. м		
Категория земель-Земли промышленности, энергетики, транспорта, связи, радиовещания, телевидения, информатики, земли для обеспечения космической деятельности, земли обороны, безопасности и земли иного специального назначения		
Вид разрешенного использования - Автомобильный транспорт		
№ точки	Координаты, м	
N	X	Y
н1156	296845,65	2288057,56
н1157	296744,27	2288103,81
н1155	296701,77	2288061,38
н1158	296730,21	2288047,39
н1159	296823,23	2288004,42
н1160	296933,82	2287959,58
н1161	297009,40	2287924,55
н1162	297102,48	2287881,60
н1163	297122,20	2287920,42
н1164	297120,86	2287925,63
н1165	297035,03	2287965,30
н1166	297035,75	2287971,07
н1167	297037,14	2287982,05
н1168	296998,15	2288000,12
н1169	296987,12	2287991,34
н1170	296984,00	2287988,84
н1156	296845,65	2288057,56
Условный номер образуемого участка 137		
69:10:0000020:690:3У1		
S = 31758 кв. м		
Категория земель-Земли промышленности, энергетики, транспорта, связи, радиовещания, телевидения, информатики, земли для обеспечения космической деятельности, земли обороны, безопасности и земли иного специального назначения		
Вид разрешенного использования - Автомобильный транспорт		
№ точки	Координаты, м	
N	X	Y
н1171	297120,86	2287925,63
н1163	297122,20	2287920,42
н1172	297102,48	2287881,60
н1173	297459,37	2287716,90
н1174	297680,40	2287614,79
н1175	297728,45	2287591,10
н1176	297715,33	2287649,28
н1177	297696,84	2287658,65
н1178	297485,80	2287756,93
н1171	297120,86	2287925,63
Условный номер образуемого участка 138		
69:10:0000000:637:3У1/2		
S = 35459 кв. м		
Категория земель-Земли промышленности, энергетики, транспорта, связи, радиовещания, телевидения, информатики, земли для обеспечения космической деятельности, земли обороны, безопасности и земли иного специального назначения		

Вид разрешенного использования - Автомобильный транспорт		
№ точки	Координаты, м	
	X	Y
н1179	297904,22	2287548,44
н1180	297837,12	2287585,93
н1181	297769,73	2287621,72
н1176	297715,33	2287649,28
н1175	297728,45	2287591,10
н1182	297730,47	2287590,10
н1183	297788,33	2287559,48
н1184	297886,01	2287503,93
н1185	297984,10	2287443,70
н1186	298076,03	2287382,08
н1187	298178,61	2287306,86
н1188	298291,56	2287216,95
н1189	298331,39	2287182,35
н1190	298340,38	2287239,49
н1191	298322,25	2287255,06
н1192	298276,42	2287293,04
н1193	298180,37	2287367,07
н1194	298025,83	2287473,70
н1179	297904,22	2287548,44
Условный номер образуемого участка 139		
69:10:0000000:493:ЗУ1/1		
S = 55851 кв. м		
Категория земель-Земли промышленности, энергетики, транспорта, связи, радиовещания, телевидения, информатики, земли для обеспечения космической деятельности, земли обороны, безопасности и земли иного специального назначения		
Вид разрешенного использования - Автомобильный транспорт		
№ точки	Координаты, м	
	X	Y
н1195	298822,42	2286718,24
н1196	298769,53	2286788,71
н1197	298715,72	2286857,39
н1198	298659,57	2286924,17
н1199	298598,01	2286992,70
н1200	298516,56	2287076,27
н1201	298461,84	2287130,07
н1202	298423,63	2287165,91
н1190	298367,40	2287216,28
н1189	298340,38	2287239,49
н1203	298331,39	2287182,35
н1204	298374,65	2287144,77
н1205	298490,77	2287034,00
н1206	298591,95	2286926,21
н1207	298667,50	2286839,82
н1208	298731,27	2286761,04
н1209	298805,32	2286662,09
н1210	298842,85	2286607,75
н1211	298878,79	2286553,51
н1212	298913,24	2286498,41
н1213	298948,52	2286438,50
н1214	299018,28	2286310,95
н1215	299044,47	2286256,69
н1216	299040,26	2286321,94
н1217	299029,06	2286397,04
н1218	299001,19	2286446,00
н1219	298962,17	2286510,98
н1220	298964,30	2286513,30
н1221	298937,42	2286555,97
н1222	298933,32	2286555,02
н1223	298906,81	2286595,80
н1224	298872,93	2286646,09
н1195	298822,42	2286718,24

Условный номер образуемого участка 139.1		
69:10:0000000:214:ЗУ1 (69:10:0000016:427)		
S = 255 кв. м		
Категория земель-Земли промышленности, энергетики, транспорта, связи, радиовещания, телевидения, информатики, земли для обеспечения космической деятельности, земли обороны, безопасности и земли иного специального назначения		
Вид разрешенного использования - Автомобильный транспорт		
№ точки	Координаты, м	
N	X	Y
н76	298950,03	2286558,88
н77	298972,55	2286522,28
н78	298964,30	2286513,30
н79	298959,66	2286539,67
н80	298952,50	2286551,28
н81	298948,40	2286553,10
н82	298940,82	2286550,48
н83	298937,42	2286555,97
н76	298950,03	2286558,88
Условный номер образуемого участка 140		
69:10:0162301:ЗУ1		
S =6648 кв. м		
Категория земель-Земли промышленности, энергетики, транспорта, связи, радиовещания, телевидения, информатики, земли для обеспечения космической деятельности, земли обороны, безопасности и земли иного специального назначения		
Вид разрешенного использования - Автомобильный транспорт		
№ точки	Координаты, м	
N	X	Y
н1225	299060,67	2286343,05
н1226	299038,68	2286380,13
н1216	299029,05	2286397,04
н1215	299040,26	2286321,94
н1214	299044,47	2286256,69
н1227	299072,09	2286199,46
н1228	299116,19	2286226,37
н1229	299096,05	2286271,72
н1225	299060,67	2286343,05
Условный номер образуемого участка 141		
69:10:0000000:ЗУ1/1		
S = 1153 кв. м		
Категория земель-Земли промышленности, энергетики, транспорта, связи, радиовещания, телевидения, информатики, земли для обеспечения космической деятельности, земли обороны, безопасности и земли иного специального назначения		
Вид разрешенного использования - Автомобильный транспорт		
№ точки	Координаты, м	
N	X	Y
н84	299114,28	2286197,21
н85	299080,86	2286181,29
н86	299072,09	2286199,46
н87	299116,19	2286226,37
н88	299125,88	2286204,52
н84	299114,28	2286197,21
Условный номер образуемого участка 141.1		
69:10:0000016:1210:ЗУ1		
S = 20 кв. м		

Категория земель-Земли промышленности, энергетики, транспорта, связи, радиовещания, телевидения, информатики, земли для обеспечения космической деятельности, земли обороны, безопасности и земли иного специального назначения		
Вид разрешенного использования - Автомобильный транспорт		
№ точки	Координаты, м	
N	X	Y
н87	299127,07	2286201,85
н90	299125,88	2286204,52
н86	299114,28	2286197,21
н87	299127,07	2286201,85
Условный номер образуемого участка 142		
69:10:0000016:777:ЗУ1/1		
S = 7389 кв. м		
Категория земель-Земли промышленности, энергетики, транспорта, связи, радиовещания, телевидения, информатики, земли для обеспечения космической деятельности, земли обороны, безопасности и земли иного специального назначения		
Вид разрешенного использования - Автомобильный транспорт		
№ точки	Координаты, м	
N	X	Y
н1233	299135,22	2286183,49
н1232	299127,07	2286201,85
н1231	299114,28	2286197,21
н1230	299080,86	2286181,29
н1234	299091,52	2286159,20
н1235	299127,96	2286075,62
н1236	299143,72	2286036,69
н1237	299174,40	2286068,08
н1238	299183,00	2286071,27
н1239	299173,66	2286094,89
н1233	299135,22	2286183,49
Условный номер образуемого участка 143		
69:10:0000000:ЗУ1/2		
S = 10190 кв. м		
Категория земель-Земли промышленности, энергетики, транспорта, связи, радиовещания, телевидения, информатики, земли для обеспечения космической деятельности, земли обороны, безопасности и земли иного специального назначения		
Вид разрешенного использования - Автомобильный транспорт		
№ точки	Координаты, м	
N	X	Y
н132	299212,66	2285843,51
н136	299206,50	2285863,30
н137	299186,06	2285923,98
н138	299164,42	2285983,80
н139	299146,63	2286029,49
н140	299143,72	2286036,69
н141	299174,40	2286068,08
н142	299183,00	2286071,27
н143	299200,99	2286025,72
н144	299228,15	2285951,49
н133	299254,00	2285877,00
н132	299212,66	2285843,51
Условный номер образуемого участка 143.1		
69:10:0000016:1211:ЗУ1		
S = 7523 кв. м		

Категория земель-Земли промышленности, энергетики, транспорта, связи, радиовещания, телевидения, информатики, земли для обеспечения космической деятельности, земли обороны, безопасности и земли иного специального назначения		
Вид разрешенного использования - Автомобильный транспорт		
№ точки	Координаты, м	
N	X	Y
н113	299306,40	2285694,71
н114	299302,80	2285692,27
н115	299298,08	2285689,08
н116	299241,21	2285749,22
н117	299234,10	2285773,19
н118	299224,82	2285804,45
н119	299212,66	2285843,51
н120	299254,00	2285877,00
н121	299255,81	2285871,78
н122	299277,56	2285801,98
н113	299306,40	2285694,71
Условный номер образуемого участка 144		
69:10:0000016:3У1		
S = 637 кв. м		
Категория земель-Земли промышленности, энергетики, транспорта, связи, радиовещания, телевидения, информатики, земли для обеспечения космической деятельности, земли обороны, безопасности и земли иного специального назначения		
Вид разрешенного использования - Автомобильный транспорт		
№ точки	Координаты, м	
N	X	Y
н97	299298,08	2285689,08
н98	299289,13	2285683,00
н99	299244,93	2285735,92
н100	299242,71	2285744,16
н101	299241,21	2285749,22
н97	299298,08	2285689,08
Условный номер образуемого участка 145		
69:10:0000016:777:3У1/2		
S = 2965 кв. м		
Категория земель-Земли промышленности, энергетики, транспорта, связи, радиовещания, телевидения, информатики, земли для обеспечения космической деятельности, земли обороны, безопасности и земли иного специального назначения		
Вид разрешенного использования - Автомобильный транспорт		
№ точки	Координаты, м	
N	X	Y
н1257	299244,93	2285735,92
н1258	299261,35	2285674,87
н1259	299276,65	2285612,06
н1260	299315,11	2285651,89
н1256	299289,13	2285683,00
н1257	299244,93	2285735,92
Условный номер образуемого участка 146		
69:10:0000016:653:3У1		
S = 472 кв. м		

Категория земель-Земли промышленности, энергетики, транспорта, связи, радиовещания, телевидения, информатики, земли для обеспечения космической деятельности, земли обороны, безопасности и земли иного специального назначения		
Вид разрешенного использования - Автомобильный транспорт		
№ точки	Координаты, м	
N	X	Y
н1256	299289,13	2285683,00
н1261	299315,11	2285651,90
н1262	299316,76	2285653,46
н1263	299313,00	2285670,16
н1264	299306,40	2285694,71
н1256	299289,13	2285683,00
Условный номер образуемого участка 147		
69:10:0000016:321:3У1		
S = 5459 кв. м		
Категория земель-Земли промышленности, энергетики, транспорта, связи, радиовещания, телевидения, информатики, земли для обеспечения космической деятельности, земли обороны, безопасности и земли иного специального назначения		
Вид разрешенного использования - Автомобильный транспорт		
№ точки	Координаты, м	
N	X	Y
н1265	299276,65	2285612,05
н1266	299278,74	2285603,45
н1267	299301,01	2285503,03
н1268	299305,50	2285506,12
н1269	299341,69	2285542,54
н1270	299316,76	2285653,44
н1260	299315,11	2285651,89
н1265	299276,65	2285612,05
Условный номер образуемого участка 148		
69:10:0000016:777:3У1/3		
S = 11814 кв. м		
Категория земель-Земли промышленности, энергетики, транспорта, связи, радиовещания, телевидения, информатики, земли для обеспечения космической деятельности, земли обороны, безопасности и земли иного специального назначения		
Вид разрешенного использования - Автомобильный транспорт		
№ точки	Координаты, м	
N	X	Y
н1271	299341,69	2285542,54
н1268	299305,50	2285506,12
н1272	299301,02	2285503,02
н1273	299310,43	2285460,56
н1274	299336,53	2285339,71
н1275	299352,51	2285266,21
н1276	299394,39	2285306,89
н1277	299365,48	2285436,70
н1271	299341,69	2285542,54
Условный номер образуемого участка 149		
69:10:0000016:316:3У1		
S = 11551 кв. м		

Категория земель-Земли промышленности, энергетики, транспорта, связи, радиовещания, телевидения, информатики, земли для обеспечения космической деятельности, земли обороны, безопасности и земли иного специального назначения		
Вид разрешенного использования - Автомобильный транспорт		
№ точки	Координаты, м	
N	X	Y
н1278	299352,51	2285266,20
н1279	299392,19	2285083,75
н1280	299436,44	2285047,80
н1281	299449,60	2285060,22
н1282	299422,29	2285181,59
н1283	299394,39	2285306,88
н1278	299352,51	2285266,20
Условный номер образуемого участка 150 69:10:0000016:77:3У1/4 S = 19902 кв. м		
Категория земель-Земли промышленности, энергетики, транспорта, связи, радиовещания, телевидения, информатики, земли для обеспечения космической деятельности, земли обороны, безопасности и земли иного специального назначения		
Вид разрешенного использования - Автомобильный транспорт		
№ точки	Координаты, м	
N	X	Y
н1284	299460,19	2285013,20
н1285	299449,60	2285060,21
н1286	299436,44	2285047,79
н1279	299392,19	2285083,75
н1287	299409,09	2285006,01
н1288	299484,55	2284677,85
н1289	299537,14	2284657,09
н1290	299530,70	2284686,17
н1291	299494,08	2284854,56
н1284	299460,19	2285013,20
Условный номер образуемого участка 151 69:10:0000016:3У2 S = 142 кв. м		
Категория земель-Земли промышленности, энергетики, транспорта, связи, радиовещания, телевидения, информатики, земли для обеспечения космической деятельности, земли обороны, безопасности и земли иного специального назначения		
Вид разрешенного использования - Автомобильный транспорт		
№ точки	Координаты, м	
N	X	Y
н1292	299484,55	2284677,84
н1293	299485,15	2284675,21
н1294	299537,88	2284653,77
н1295	299537,14	2284657,09
н1292	299484,55	2284677,84
Условный номер образуемого участка 152 69:10:0000012:3262:3У1 S = 121627 кв. м		
Категория земель-Земли промышленности, энергетики, транспорта, связи, радиовещания, телевидения, информатики, земли для обеспечения космической деятельности, земли обороны, безопасности и земли иного специального назначения		

Вид разрешенного использования - Автомобильный транспорт		
№ точки	Координаты, м	
N	X	Y
н1296	299880,59	2283120,54
н1297	299858,98	2283206,07
н1298	299830,56	2283336,63
н1299	299799,09	2283483,29
н1300	299793,02	2283516,77
н1301	299767,42	2283629,91
н1302	299745,69	2283720,35
н1303	299725,11	2283812,37
н1304	299680,83	2284012,07
н1305	299688,08	2284016,10
н1306	299691,63	2284037,43
н1307	299686,80	2284059,45
н1308	299686,27	2284059,84
н1309	299678,97	2284058,45
н1310	299678,02	2284062,73
н1311	299669,51	2284063,32
н1312	299607,99	2284337,36
н1294	299537,88	2284653,77
н1313	299485,15	2284675,21
н1314	299493,13	2284640,53
н1315	299562,32	2284327,08
н1316	299605,85	2284127,77
н1317	299691,72	2283741,20
н1318	299720,80	2283597,07
н1319	299732,23	2283550,44
н1320	299729,79	2283540,39
н1321	299730,86	2283533,93
н1322	299728,50	2283528,69
н1323	299735,81	2283494,91
н1324	299748,33	2283481,29
н1325	299771,85	2283374,85
н1326	299835,03	2283080,15
н1327	299867,12	2282929,07
н1328	299866,90	2282928,90
н1329	299954,00	2282533,04
н1332	299967,64	2282467,05
н1333	299998,71	2282320,08
н1334	300045,55	2282349,07
н1335	300020,50	2282478,62
н1336	299987,83	2282629,54
н1337	299988,82	2282630,32
н1338	299985,22	2282645,54
н1339	299955,56	2282784,98
н1296	299880,59	2283120,54
Условный номер образуемого участка 153		
69:10:000000:637:ЗУ1/3		
S = 26 кв. м		
Категория земель-Земли промышленности, энергетики, транспорта, связи, радиовещания, телевидения, информатики, земли для обеспечения космической деятельности, земли обороны, безопасности и земли иного специального назначения		
Вид разрешенного использования - Автомобильный транспорт		
№ точки	Координаты, м	
N	X	Y
н1310	299678,02	2284062,73
н1309	299678,97	2284058,45
н1308	299686,27	2284059,84
н1307	299686,80	2284059,45
н1340	299686,20	2284062,16
н1310	299678,02	2284062,73
Условный номер образуемого участка 154		

69:10:0000000:637:ЗУ1/4		
S = 71 кв. м		
Категория земель-Земли промышленности, энергетики, транспорта, связи, радиовещания, телевидения, информатики, земли для обеспечения космической деятельности, земли обороны, безопасности и земли иного специального назначения		
Вид разрешенного использования - Автомобильный транспорт		
№ точки	Координаты, м	
N	X	Y
н1306	299691,63	2284037,43
н1341	299688,16	2284016,58
н1342	299688,24	2284016,19
н1343	299695,42	2284020,18
н1306	299691,63	2284037,43
Условный номер образуемого участка 155		
69:10:0000000:637:ЗУ1/5		
S = 17 кв. м		
Категория земель-Земли промышленности, энергетики, транспорта, связи, радиовещания, телевидения, информатики, земли для обеспечения космической деятельности, земли обороны, безопасности и земли иного специального назначения		
Вид разрешенного использования - Автомобильный транспорт		
№ точки	Координаты, м	
N	X	Y
н1344	299727,77	2283532,04
н1322	299728,50	2283528,69
н1321	299730,86	2283533,93
н1320	299729,79	2283540,39
н1344	299727,77	2283532,04
Условный номер образуемого участка 156		
69:10:0000000:637:ЗУ1/6		
S = 100001 кв. м		
Категория земель-Земли промышленности, энергетики, транспорта, связи, радиовещания, телевидения, информатики, земли для обеспечения космической деятельности, земли обороны, безопасности и земли иного специального назначения		
Вид разрешенного использования - Автомобильный транспорт. Объекты дорожного сервиса		
№ точки	Координаты, м	
N	X	Y
н1328	299866,90	2282928,90
н1345	299742,78	2282832,77
н1346	299652,33	2282815,18
н1347	299736,20	2282419,35
н1332	299967,64	2282467,05
н1329	299954,00	2282533,04
н1328	299866,90	2282928,90
Условный номер образуемого участка 157		
69:10:0000000:637:ЗУ1/7		
S = 36168 кв. м		
Категория земель-Земли промышленности, энергетики, транспорта, связи, радиовещания, телевидения, информатики, земли для обеспечения космической деятельности, земли обороны, безопасности и земли иного специального назначения		

Вид разрешенного использования - Автомобильный транспорт. Объекты дорожного сервиса		
№ точки	Координаты, м	
N	X	Y
н1348	299887,86	2283091,74
н1296	299880,59	2283120,54
н1339	299955,56	2282784,98
н1338	299985,22	2282645,54
н1337	299988,82	2282630,32
н1349	300060,21	2282686,30
н1350	299963,89	2283108,30
н1348	299887,86	2283091,74
Условный номер образуемого участка 158		
69:10:000000:637:ЗУ1/8		
S = 53765 кв. м		
Категория земель-Земли промышленности, энергетики, транспорта, связи, радиовещания, телевидения, информатики, земли для обеспечения космической деятельности, земли обороны, безопасности и земли иного специального назначения		
Вид разрешенного использования - Автомобильный транспорт. Объекты дорожного сервиса		
№ точки	Координаты, м	
N	X	Y
н1351	300204,63	2282746,63
н1352	300119,09	2283142,11
н1353	299986,81	2283113,29
н1354	300081,84	2282703,25
н1355	300114,25	2282728,67
н1351	300204,63	2282746,63
Условный номер образуемого участка 159		
69:10:0000012:ЗУ1		
S = 10317 кв. м		
Категория земель-Земли промышленности, энергетики, транспорта, связи, радиовещания, телевидения, информатики, земли для обеспечения космической деятельности, земли обороны, безопасности и земли иного специального назначения		
Вид разрешенного использования - Автомобильный транспорт. Объекты дорожного сервиса		
№ точки	Координаты, м	
N	X	Y
н1353	299986,81	2283113,29
н1350	299963,89	2283108,30
н1349	300060,21	2282686,30
н1354	300081,84	2282703,25
н1353	299986,81	2283113,29
Условный номер образуемого участка 160		
69:10:0000012:ЗУ2		
S = 22589 кв. м		
Категория земель-Земли промышленности, энергетики, транспорта, связи, радиовещания, телевидения, информатики, земли для обеспечения космической деятельности, земли обороны, безопасности и земли иного специального назначения		
Вид разрешенного использования - Автомобильный транспорт		
№ точки	Координаты, м	
N	X	Y
н1356	300000,38	2282321,11
н1333	299998,71	2282320,08

н1357	300010,48	2282264,44
н1358	300019,35	2282197,96
н1359	300025,52	2282157,51
н1360	300040,69	2282078,75
н1361	300040,71	2282067,03
н1362	300056,01	2281983,53
н1363	300042,05	2281961,95
н1364	300042,79	2281952,77
н1365	300043,42	2281949,35
н1366	300047,36	2281950,64
н1367	300125,21	2281971,99
н1368	300124,55	2281976,01
н1369	300103,82	2282086,35
н1370	300096,42	2282098,79
н1371	300087,99	2282142,51
н1372	300087,38	2282164,31
н1373	300082,17	2282181,96
н1374	300075,48	2282198,92
н1375	300048,35	2282334,57
н1334	300045,55	2282349,07
н1356	300000,38	2282321,11
Условный номер образуемого участка 161		
69:10:0000000:647:3У1/1		
S = 350 кв. м		
Категория земель-Земли промышленности, энергетики, транспорта, связи, радиовещания, телевидения, информатики, земли для обеспечения космической деятельности, земли обороны, безопасности и земли иного специального назначения		
Вид разрешенного использования - Автомобильный транспорт		
№ точки	Координаты, м	
N	X	Y
н1376	300089,22	2282164,06
н1373	300082,17	2282181,96
н1372	300087,38	2282164,31
н1371	300087,99	2282142,51
н1370	300096,42	2282098,79
н1369	300103,82	2282086,35
н1376	300089,22	2282164,06
Условный номер образуемого участка 162		
69:10:0000000:154:3У1		
S = 5060 кв. м		
Категория земель-Земли промышленности, энергетики, транспорта, связи, радиовещания, телевидения, информатики, земли для обеспечения космической деятельности, земли обороны, безопасности и земли иного специального назначения		
Вид разрешенного использования - Автомобильный транспорт		
№ точки	Координаты, м	
N	X	Y
н1281	300125.21	2281971.99
н1286	300047.36	2281950.64
н1285	300043.42	2281949.35
н1284	300054.30	2281889.78
н1283	300065.04	2281893.31
н1282	300135.02	2281912.49
н1281	300125.21	2281971.99
Условный номер образуемого участка 163		
69:10:0000000:154:3У2		
S = 14102 кв. м		

Категория земель-Земли промышленности, энергетики, транспорта, связи, радиовещания, телевидения, информатики, земли для обеспечения космической деятельности, земли обороны, безопасности и земли иного специального назначения		
Вид разрешенного использования - Автомобильный транспорт		
№ точки	Координаты, м	
N	X	Y
н1287	299374,47	2281505,68
н1310	299330,09	2281456,75
н1309	299312,77	2281435,79
н1308	299305,52	2281395,69
н1307	299276,62	2281392,07
н1306	299250,81	2281356,32
н1305	299214,73	2281296,06
н1304	299155,16	2281198,33
н1303	299156,51	2281195,06
н1302	299229,18	2281300,54
н1301	299483,48	2281583,52
н1300	299568,31	2281660,80
н1299	299648,62	2281721,77
н1298	299708,26	2281758,14
н1297	299713,23	2281749,46
н1296	299818,80	2281803,53
н1295	299969,74	2281861,76
н1294	299918,10	2281848,93
н1293	299775,18	2281797,36
н1292	299735,51	2281773,27
н1291	299708,11	2281758,41
н1290	299617,07	2281709,03
н1289	299557,61	2281666,70
н1288	299524,76	2281637,49
н1287	299374,47	2281505,68
Условный номер образуемого участка 164		
69:10:0000000:647:3У1/5		
S = 6 кв. м		
Категория земель-Земли промышленности, энергетики, транспорта, связи, радиовещания, телевидения, информатики, земли для обеспечения космической деятельности, земли обороны, безопасности и земли иного специального назначения		
Вид разрешенного использования - Автомобильный транспорт		
№ точки	Координаты, м	
N	X	Y
н1377	300163,37	2281756,03
н1378	300163,36	2281756,06
н1379	300163,36	2281756,04
н1380	300172,94	2281702,22
н1381	300173,08	2281701,53
н1382	300170,80	2281715,49
н1377	300163,37	2281756,03
Условный номер образуемого участка 165		
69:10:0000012:3У3		
S = 21835 кв. м		
Категория земель-Земли промышленности, энергетики, транспорта, связи, радиовещания, телевидения, информатики, земли для обеспечения космической деятельности, земли обороны, безопасности и земли иного специального назначения		
Вид разрешенного использования - Автомобильный транспорт		
№ точки	Координаты, м	
N	X	Y

н1383	299040,76	2281380,13
н1384	299028,00	2281373,33
н1385	299016,29	2281363,93
н1386	299007,76	2281354,01
н1387	299007,75	2281354,00
н1388	299003,31	2281350,76
н1389	298986,06	2281319,56
н1390	298985,80	2281285,74
н1391	298992,61	2281262,62
н1392	299012,60	2281231,67
н1393	299034,67	2281192,19
н1394	299035,13	2281190,49
н1395	299038,85	2281176,83
н1396	299073,72	2281181,92
н1397	299086,87	2281211,40
н1398	299085,80	2281252,85
н1399	299100,42	2281255,57
н1400	299158,94	2281352,39
н1401	299147,82	2281360,51
н1402	299129,63	2281372,61
н1403	299104,49	2281381,94
н1404	299085,53	2281385,08
н1405	299071,21	2281385,48
н1406	299055,96	2281383,74
н1383	299040,76	2281380,13
Условный номер образуемого участка 166		
69:10:0000000:647:3У1/2		
S = 201 кв. м		
Категория земель-Земли промышленности, энергетики, транспорта, связи, радиовещания, телевидения, информатики, земли для обеспечения космической деятельности, земли обороны, безопасности и земли иного специального назначения		
Вид разрешенного использования - Автомобильный транспорт		
№ точки	Координаты, м	
N	X	Y
н1407	299085,17	2281387,78
н1408	299071,43	2281388,38
н1383	299040,76	2281380,13
н1406	299055,96	2281383,74
н1405	299071,21	2281385,48
н1404	299085,53	2281385,08
н1403	299104,49	2281381,94
н1402	299129,63	2281372,61
н1401	299147,82	2281360,51
н1409	299130,51	2281373,82
н1410	299105,26	2281384,88
н1407	299085,17	2281387,78
Условный номер образуемого участка 167		
69:10:0000012:3У4		
S = 396978 кв. м		
Категория земель-Земли промышленности, энергетики, транспорта, связи, радиовещания, телевидения, информатики, земли для обеспечения космической деятельности, земли обороны, безопасности и земли иного специального назначения		
Вид разрешенного использования - Автомобильный транспорт		
№ точки	Координаты, м	
N	X	Y
н1411	299969,74	2281861,76
н1412	299818,80	2281803,53
н1413	299713,23	2281749,46
н1414	299708,26	2281758,14
н1415	299648,62	2281721,77

н1416	299568,31	2281660,80
н1417	299483,48	2281583,52
н1418	299229,18	2281300,54
н1419	299156,51	2281195,06
н1420	299171,49	2281158,51
н1421	299197,42	2281164,52
н1422	299212,54	2281166,19
н1423	299259,86	2281166,79
н1424	299392,71	2281167,11
н1425	299428,85	2281170,38
н1426	299467,27	2281182,76
н1427	299570,27	2281244,58
н1428	299570,14	2281244,61
н1429	299646,29	2281281,47
н1430	299771,25	2281358,98
н1431	299856,63	2281423,45
н1432	299905,09	2281452,57
н1433	299939,13	2281463,87
н1434	299966,50	2281469,80
н1435	299989,31	2281469,58
н1436	299995,94	2281469,52
н1437	300024,89	2281465,65
н1438	300053,04	2281456,79
н1439	300071,16	2281448,09
н1440	300107,35	2281423,06
н1441	300133,62	2281395,82
н1442	300133,63	2281395,81
н1443	300150,23	2281369,38
н1444	300150,23	2281369,37
н1445	300175,36	2281308,48
н1446	300185,77	2281245,14
н1447	300180,49	2281239,40
н1448	300190,37	2281186,74
н1449	300201,41	2281177,33
н1450	300207,70	2281135,86
н1451	300250,16	2281173,03
н1452	300253,89	2281178,36
н1453	300252,87	2281184,85
н1454	300235,45	2281304,91
н1455	300235,26	2281342,77
н1456	300239,82	2281371,11
н1457	300253,30	2281401,43
н1458	300254,61	2281403,19
н1459	300238,27	2281626,49
н1460	300187,16	2281618,72
н1461	300186,64	2281618,64
н1462	300173,08	2281701,53
н1380	300172,94	2281702,22
н1379	300163,36	2281756,04
н1463	300163,36	2281756,06
н1464	300136,23	2281905,12
н1465	300135,02	2281912,49
н1466	300065,04	2281893,31
н1467	300054,30	2281889,78
н1468	300055,53	2281883,07
н1411	299969,74	2281861,76
Условный номер образуемого участка 168		
69:10:0000012:ЗУ5		
S = 5640 кв. м		
Категория земель-Земли промышленности, энергетики, транспорта, связи, радиовещания, телевидения, информатики, земли для обеспечения космической деятельности, земли обороны, безопасности и земли иного специального назначения		
Вид разрешенного использования - Автомобильный транспорт		
№ точки	Координаты, м	
N	X	Y

н1469	300251,59	2281628,52
н1470	300238,27	2281626,49
н1471	300254,61	2281403,19
н1472	300274,37	2281429,97
н1473	300279,73	2281435,00
н1474	300265,14	2281626,25
н1469	300251,59	2281628,52
Условный номер образуемого участка 169		
69:10:0000012:ЗУ6		
S = 10101 кв. м		
Категория земель-Земли промышленности, энергетики, транспорта, связи, радиовещания, телевидения, информатики, земли для обеспечения космической деятельности, земли обороны, безопасности и земли иного специального назначения		
Вид разрешенного использования - Автомобильный транспорт		
№ точки	Координаты, м	
N	X	Y
н1475	300289,28	2281622,20
н1474	300265,14	2281626,25
н1473	300279,73	2281435,00
н1476	300332,52	2281484,49
н1477	300346,30	2281519,77
н1478	300344,74	2281556,08
н1479	300324,02	2281597,05
н1475	300289,28	2281622,20
Условный номер образуемого участка 170		
69:10:0000012:ЗУ7		
S = 225 кв. м		
Категория земель-Земли промышленности, энергетики, транспорта, связи, радиовещания, телевидения, информатики, земли для обеспечения космической деятельности, земли обороны, безопасности и земли иного специального назначения		
Вид разрешенного использования - Автомобильный транспорт		
№ точки	Координаты, м	
N	X	Y
н1480	300207,70	2281135,86
н1481	300208,93	2281127,81
н1482	300254,23	2281176,21
н1483	300253,89	2281178,36
н1451	300250,16	2281173,03
н1480	300207,70	2281135,86
Условный номер образуемого участка 171		
69:10:0000014:ЗУ1		
S = 1720 кв. м		
Категория земель-Земли промышленности, энергетики, транспорта, связи, радиовещания, телевидения, информатики, земли для обеспечения космической деятельности, земли обороны, безопасности и земли иного специального назначения		
Вид разрешенного использования - Автомобильный транспорт		
№ точки	Координаты, м	
N	X	Y
н1481	300208,93	2281127,81
н1484	300213,59	2281097,09
н1485	300219,60	2281104,88
н1486	300259,94	2281139,95
н1482	300254,23	2281176,21
н1481	300208,93	2281127,81

Условный номер образуемого участка 172		
69:10:0000014:62:3У1\1		
S = 63758 кв. м		
Категория земель-Земли промышленности, энергетики, транспорта, связи, радиовещания, телевидения, информатики, земли для обеспечения космической деятельности, земли обороны, безопасности и земли иного специального назначения		
Вид разрешенного использования - Автомобильный транспорт		
№ точки	Координаты, м	
N	X	Y
н1486	300259,94	2281139,95
н1485	300219,60	2281104,88
н1484	300213,59	2281097,09
н1487	300229,21	2280994,17
н1488	300234,83	2280956,38
н1489	300251,87	2280847,81
н1490	300264,88	2280751,19
н1491	300281,08	2280627,88
н1492	300296,40	2280508,37
н1493	300306,73	2280422,53
н1494	300314,89	2280352,30
н1495	300334,16	2280181,55
н1496	300355,04	2279979,84
н1497	300369,74	2279844,92
н1498	300380,20	2279746,28
н1499	300391,67	2279629,59
н1500	300404,49	2279475,27
н1501	300409,90	2279393,04
н1502	300418,91	2279274,23
н1503	300426,48	2279171,39
н1504	300433,79	2279071,76
н1505	300438,55	2279000,37
н1506	300480,06	2278972,36
н1507	300465,35	2279119,78
н1508	300415,07	2279632,20
н1509	300353,90	2280178,82
н1510	300305,14	2280686,93
н1511	300289,59	2280930,05
н1512	300286,54	2280957,54
н1513	300271,46	2281066,77
н1486	300259,94	2281139,95
Условный номер образуемого участка 173		
69:10:0000014:62:3У1\2		
S = 714 кв. м		
Категория земель-Земли промышленности, энергетики, транспорта, связи, радиовещания, телевидения, информатики, земли для обеспечения космической деятельности, земли обороны, безопасности и земли иного специального назначения		
Вид разрешенного использования - Автомобильный транспорт		
№ точки	Координаты, м	
N	X	Y
н1514	300391,50	2280134,61
н1515	300374,35	2280278,23
н1516	300383,37	2280183,72
н1517	300418,69	2279873,45
н1518	300416,19	2279901,49
н1519	300405,71	2280008,71
н1514	300391,50	2280134,61
Условный номер образуемого участка 173.1		
69:10:0000000:647:3У1/6		
S = 52 кв. м		

Категория земель-Земли промышленности, энергетики, транспорта, связи, радиовещания, телевидения, информатики, земли для обеспечения космической деятельности, земли обороны, безопасности и земли иного специального назначения		
Вид разрешенного использования -		
№ точки	Координаты, м	
N	X	Y
н1520	300444,21	2279638,92
н1521	300443,19	2279641,67
н1522	300448,89	2279575,36
н1523	300449,37	2279579,88
н1520	300444,21	2279638,92
Условный номер образуемого участка 174		
69:10:0000014:3У2		
S = 50191 кв. м		
Категория земель-Земли промышленности, энергетики, транспорта, связи, радиовещания, телевидения, информатики, земли для обеспечения космической деятельности, земли обороны, безопасности и земли иного специального назначения		
Вид разрешенного использования - Автомобильный транспорт		
№ точки	Координаты, м	
N	X	Y
н1505	300438,55	2279000,37
н1524	300438,67	2278998,68
н1525	300447,59	2278869,40
н1526	300483,65	2278928,74
н1527	300507,78	2278680,27
н1528	300499,57	2278812,86
н1529	300489,93	2278983,58
н1530	300501,40	2278999,94
н1531	300502,20	2279002,49
н1532	300500,79	2279030,25
н1533	300496,02	2279032,53
н1534	300496,02	2279032,53
н1535	300486,14	2279047,37
н1536	300472,76	2279241,82
н1537	300459,89	2279412,12
н1538	300447,24	2279559,73
н1522	300448,89	2279575,36
н1521	300443,19	2279641,67
н1539	300438,04	2279655,64
н1540	300429,49	2279752,41
н1517	300418,69	2279873,45
н1516	300383,37	2280183,72
н1541	300374,33	2280278,34
н1542	300373,69	2280283,71
н1543	300356,39	2280432,86
н1544	300336,95	2280583,65
н1545	300329,07	2280638,82
н1546	300313,60	2280755,36
н1547	300293,23	2280897,10
н1548	300289,59	2280929,97
н1510	300305,14	2280686,93
н1549	300325,99	2280469,67
н1509	300353,90	2280178,82
н1508	300415,07	2279632,20
н1507	300465,35	2279119,78
н1506	300480,06	2278972,36
н1505	300438,55	2279000,37
Условный номер образуемого участка 174.1		
69:10:000000:647:3У1		
S = 1 кв. м		

Категория земель-Земли промышленности, энергетики, транспорта, связи, радиовещания, телевидения, информатики, земли для обеспечения космической деятельности, земли обороны, безопасности и земли иного специального назначения		
Вид разрешенного использования - Автомобильный транспорт		
№ точки	Координаты, м	
N	X	Y
н1530	300502,27	2279001,17
н1531	300502,20	2279002,50
н1531.1	300501,40	2278999,94
н1530	300502,27	2279001,17
Условный номер образуемого участка 175		
69:10:0000014:62:3У1\3		
S = 73974 кв. м		
Категория земель-Земли промышленности, энергетики, транспорта, связи, радиовещания, телевидения, информатики, земли для обеспечения космической деятельности, земли обороны, безопасности и земли иного специального назначения		
Вид разрешенного использования - Автомобильный транспорт		
№ точки	Координаты, м	
N	X	Y
н1550	300555,35	2277645,14
н1551	300552,01	2277779,08
н1552	300548,10	2277900,50
н1553	300527,63	2278313,11
н1554	300516,81	2278502,62
н1555	300513,33	2278571,53
н1556	300517,17	2278588,80
н1557	300514,99	2278623,91
н1558	300513,22	2278624,21
н1559	300510,86	2278648,55
н1560	300509,55	2278651,66
н1527	300507,78	2278680,27
н1526	300483,65	2278928,74
н1525	300447,59	2278869,40
н1561	300450,57	2278826,18
н1562	300465,33	2278524,86
н1563	300472,92	2278195,69
н1564	300474,81	2277786,61
н1565	300474,11	2277691,93
н1566	300555,33	2277645,15
н1550	300555,35	2277645,14
Условный номер образуемого участка 176		
69:10:0000014:3У3		
S = 44 кв. м		
Категория земель-Земли промышленности, энергетики, транспорта, связи, радиовещания, телевидения, информатики, земли для обеспечения космической деятельности, земли обороны, безопасности и земли иного специального назначения		
Вид разрешенного использования - Автомобильный транспорт		
№ точки	Координаты, м	
N	X	Y
н1559	300510,86	2278648,55
н1558	300513,22	2278624,21
н1567	300515,01	2278623,91
н1568	300513,94	2278641,23
н1559	300510,86	2278648,55
Условный номер образуемого участка 177		

69:10:0000012:986:3У1		
S = 3971 кв. м		
Категория земель-Земли промышленности, энергетики, транспорта, связи, радиовещания, телевидения, информатики, земли для обеспечения космической деятельности, земли обороны, безопасности и земли иного специального назначения		
Вид разрешенного использования - Автомобильный транспорт		
№ точки	Координаты, м	
N	X	Y
н1566	300555,33	2277645,15
н1565	300474,11	2277691,93
н1569	300473,75	2277644,25
н1570	300556,56	2277595,49
н1566	300555,33	2277645,15
Условный номер образуемого участка 177.1		
69:10:0000012:3У11		
S = 2136 кв. м		
Категория земель-Земли промышленности, энергетики, транспорта, связи, радиовещания, телевидения, информатики, земли для обеспечения космической деятельности, земли обороны, безопасности и земли иного специального назначения		
Вид разрешенного использования - Автомобильный транспорт		
№ точки	Координаты, м	
N	X	Y
н1571	300557,21	2277569,45
н1570	300556,56	2277595,49
н1569	300473,75	2277644,25
н1572	300473,56	2277618,70
н1571	300557,21	2277569,45
Условный номер образуемого участка 178		
69:10:0000012:985:3У1		
S = 1714 кв. м		
Категория земель-Земли промышленности, энергетики, транспорта, связи, радиовещания, телевидения, информатики, земли для обеспечения космической деятельности, земли обороны, безопасности и земли иного специального назначения		
Вид разрешенного использования - Автомобильный транспорт		
№ точки	Координаты, м	
N	X	Y
н1572	300473,56	2277618,70
н1573	300473,41	2277598,85
н1574	300540,72	2277559,30
н1575	300557,84	2277544,11
н1576	300557,39	2277561,98
н1571	300557,21	2277569,45
н1577	300542,49	2277578,12
н1572	300473,56	2277618,70
Условный номер образуемого участка 179		
69:10:0000012:1095:3У1		
S = 115880 кв. м		
Категория земель-Земли промышленности, энергетики, транспорта, связи, радиовещания, телевидения, информатики, земли для обеспечения космической деятельности, земли обороны, безопасности и земли иного специального назначения		
Вид разрешенного использования - Автомобильный транспорт		

№ точки	Координаты, м	
	X	Y
н1578	300473,41	2277598,84
н1579	300473,13	2277561,56
н1580	300465,90	2277547,03
н1581	300466,06	2277515,90
н1582	300474,04	2277499,34
н1583	300477,45	2277410,08
н1584	300485,00	2277020,85
н1585	300484,89	2276838,21
н1586	300431,97	2276840,05
н1587	300416,08	2276344,18
н1588	300411,85	2276260,07
н1589	300457,90	2276244,93
н1590	300520,98	2276224,18
н1591	300525,99	2276372,83
н1592	300535,78	2276375,79
н1593	300541,33	2276377,47
н1594	300542,35	2276402,36
н1595	300543,13	2276421,32
н1596	300543,41	2276427,89
н1597	300533,60	2276430,86
н1598	300527,28	2276432,77
н1599	300536,70	2276686,52
н1600	300537,15	2276860,05
н1601	300553,58	2277341,69
н1602	300555,47	2277440,74
н1603	300557,94	2277539,95
н1604	300557,84	2277544,11
н1574	300540,72	2277559,30
н1578	300473,41	2277598,84
Условный номер образуемого участка 180		
69:10:0000012:750:3У1		
S = 39532 кв. м		
Категория земель-Земли промышленности, энергетики, транспорта, связи, радиовещания, телевидения, информатики, земли для обеспечения космической деятельности, земли обороны, безопасности и земли иного специального назначения		
Вид разрешенного использования - Автомобильный транспорт		
№ точки	Координаты, м	
	X	Y
н1605	300518,89	2275887,40
н1606	300522,79	2275962,92
н1607	300534,27	2276185,53
н1608	300520,86	2276220,69
н1609	300520,98	2276224,18
н1610	300457,90	2276244,93
н1611	300411,85	2276260,07
н1612	300396,81	2275961,60
н1613	300418,54	2275947,65
н1614	300454,58	2275925,44
н1615	300503,36	2275896,15
н1605	300518,89	2275887,40
Условный номер образуемого участка 180.1		
69:10:0000012:3У9		
S = 3239 кв. м		
Категория земель-Земли промышленности, энергетики, транспорта, связи, радиовещания, телевидения, информатики, земли для обеспечения космической деятельности, земли обороны, безопасности и земли иного специального назначения		
Вид разрешенного использования - Автомобильный транспорт		
№ точки	Координаты, м	

N	X	Y
н1615	300503,36	2275896,15
н1614	300454,58	2275925,44
н1613	300418,54	2275947,65
н1616	300403,45	2275957,26
н1617	300402,28	2275949,20
н1618	300396,36	2275952,69
н1619	300395,79	2275941,41
н1620	300428,99	2275925,73
н1621	300427,69	2275911,47
н1622	300441,13	2275903,19
н1623	300490,13	2275873,77
н1624	300517,39	2275858,38
н1625	300518,73	2275884,38
н1605	300518,89	2275887,40
н1615	300503,36	2275896,15
Условный номер образуемого участка 181		
69:10:0000012:3112:3У1		
S = 22913 кв. м		
Категория земель-Земли промышленности, энергетики, транспорта, связи, радиовещания, телевидения, информатики, земли для обеспечения космической деятельности, земли обороны, безопасности и земли иного специального назначения		
Вид разрешенного использования - Автомобильный транспорт		
№ точки	Координаты, м	
N	X	Y
н1622	300441,13	2275903,19
н1627	300427,69	2275911,47
н1628	300425,28	2275884,87
н1629	300398,68	2275898,55
н1630	300396,22	2275859,15
н1631	300390,15	2275859,57
н1632	300380,27	2275716,10
н1633	300449,91	2275685,88
н1634	300473,72	2275685,60
н1635	300488,97	2275714,04
н1636	300515,59	2275799,92
н1637	300516,34	2275837,94
н1638	300517,39	2275858,37
н1623	300490,13	2275873,77
н1622	300441,13	2275903,19
Условный номер образуемого участка 181.1		
69:10:0000012:4159:3У1		
S = 242 кв. м		
Категория земель-Земли промышленности, энергетики, транспорта, связи, радиовещания, телевидения, информатики, земли для обеспечения космической деятельности, земли обороны, безопасности и земли иного специального назначения		
Вид разрешенного использования - Автомобильный транспорт		
№ точки	Координаты, м	
N	X	Y
н1639	300393,04	2275901,46
н1631	300390,15	2275859,57
н1630	300396,22	2275859,15
н1629	300398,68	2275898,55
н1639	300393,04	2275901,46
Условный номер образуемого участка 182		
69:10:0000012:4162:3У1		
S = 4735 кв. м		

Категория земель-Земли промышленности, энергетики, транспорта, связи, радиовещания, телевидения, информатики, земли для обеспечения космической деятельности, земли обороны, безопасности и земли иного специального назначения		
Вид разрешенного использования - Автомобильный транспорт		
№ точки	Координаты, м	
N	X	Y
н1640	300380,27	2275716,10
н1641	300377,15	2275670,85
н1642	300416,15	2275625,35
н1643	300413,97	2275600,39
н1644	300427,74	2275623,39
н1645	300443,22	2275649,26
н1634	300473,72	2275685,60
н1633	300449,91	2275685,88
н1640	300380,27	2275716,10
Условный номер образуемого участка 183		
69:10:0000012:3У8		
S = 6 кв. м		
Категория земель-Земли промышленности, энергетики, транспорта, связи, радиовещания, телевидения, информатики, земли для обеспечения космической деятельности, земли обороны, безопасности и земли иного специального назначения		
Вид разрешенного использования - Автомобильный транспорт		
№ точки	Координаты, м	
N	X	Y
н1643	300413,97	2275600,39
н1646	300413,94	2275600,05
н1647	300416,03	2275603,03
н1644	300427,74	2275623,39
н1643	300413,97	2275600,39
Условный номер образуемого участка 184		
69:10:0000012:1001:3У1		
S = 1052 кв. м		
Категория земель-Земли промышленности, энергетики, транспорта, связи, радиовещания, телевидения, информатики, земли для обеспечения космической деятельности, земли обороны, безопасности и земли иного специального назначения		
Вид разрешенного использования - Автомобильный транспорт		
№ точки	Координаты, м	
N	X	Y
н1645	300443,22	2275649,26
н1644	300427,74	2275623,39
н1647	300416,03	2275603,03
н1646	300413,94	2275600,05
н1648	300413,70	2275597,27
н1649	300415,72	2275595,06
н1650	300482,23	2275693,08
н1651	300492,58	2275712,32
н1652	300515,31	2275785,56
н1653	300515,59	2275799,91
н1635	300488,97	2275714,04
н1634	300473,72	2275685,60
н1645	300443,22	2275649,26
Условный номер образуемого участка 185		
69:10:0000012:637:3У1		
S = 1394 кв. м		

Категория земель-Земли промышленности, энергетики, транспорта, связи, радиовещания, телевидения, информатики, земли для обеспечения космической деятельности, земли обороны, безопасности и земли иного специального назначения		
Вид разрешенного использования - Автомобильный транспорт		
№ точки	Координаты, м	
N	X	Y
н1652	300515,31	2275785,56
н1651	300492,58	2275712,32
н1650	300482,23	2275693,08
н1654	300496,18	2275689,97
н1655	300513,36	2275686,15
н1652	300515,31	2275785,56
Условный номер образуемого участка 186		
69:10:0000012:1000:3У1/1		
S = 9111 кв. м		
Категория земель-Земли промышленности, энергетики, транспорта, связи, радиовещания, телевидения, информатики, земли для обеспечения космической деятельности, земли обороны, безопасности и земли иного специального назначения		
Вид разрешенного использования - Автомобильный транспорт		
№ точки	Координаты, м	
N	X	Y
н1656	300494,28	2275536,14
н1649	300496,77	2275575,09
н1657	300507,04	2275586,91
н1658	300511,35	2275651,44
н1659	300512,9	2275674,66
н1660	300513,24	2275679,8
н1661	300513,36	2275686,15
н1662	300496,18	2275689,97
н1663	300482,23	2275693,08
н1664	300415,72	2275595,06
н1665	300467,03	2275538,8
н1666	300487,54	2275543,96
н1667	300493,11	2275537,5
н1656	300494,28	2275536,14
Условный номер образуемого участка 187		
69:10:0000012:1000:3У1/2		
S = 991 кв. м		
Категория земель-Земли промышленности, энергетики, транспорта, связи, радиовещания, телевидения, информатики, земли для обеспечения космической деятельности, земли обороны, безопасности и земли иного специального назначения		
Вид разрешенного использования - Автомобильный транспорт		
№ точки	Координаты, м	
N	X	Y
н1667	300493,34	2275521,40
н1668	300447,11	2275499,89
н1669	300450,21	2275480,23
н1670	300491,76	2275496,56
н1667	300493,34	2275521,40
Условный номер образуемого участка 188		
69:10:0000012:3079:3У1		
S = 6721 кв. м		

Категория земель-Земли промышленности, энергетики, транспорта, связи, радиовещания, телевидения, информатики, земли для обеспечения космической деятельности, земли обороны, безопасности и земли иного специального назначения		
Вид разрешенного использования - Автомобильный транспорт		
№ точки	Координаты, м	
N	X	Y
н1671	300468,29	2275451,53
н1672	300470,93	2275485,81
н1669	300471,12	2275488,45
н1673	300450,21	2275480,23
н1674	300447,11	2275499,9
н1675	300472,89	2275511,89
н1676	300473,74	2275523,2
н1677	300490,28	2275521,97
н1659	300488,72	2275532,4
н1658	300493,11	2275537,5
н1657	300487,54	2275543,96
н1649	300467,03	2275538,8
н1678	300415,72	2275595,06
н1679	300413,7	2275597,27
н1680	300408,88	2275541,87
н1681	300405,05	2275528,74
н1682	300419,95	2275527,62
н1683	300417,12	2275490,26
н1684	300414,94	2275461,94
н1685	300414,24	2275452,9
н1686	300413,66	2275445,51
н1687	300431,53	2275448,44
н1688	300457,78	2275440,32
н1671	300468,29	2275451,53
Условный номер образуемого участка 189		
69:10:0000012:4158:3У1		
S = 1332 кв. м		
Категория земель-Земли промышленности, энергетики, транспорта, связи, радиовещания, телевидения, информатики, земли для обеспечения космической деятельности, земли обороны, безопасности и земли иного специального назначения		
Вид разрешенного использования - Автомобильный транспорт		
№ точки	Координаты, м	
N	X	Y
н1680	300414,94	2275461,94
н1686	300417,12	2275490,26
н1687	300419,95	2275527,62
н1688	300405,05	2275528,74
н1689	300395,58	2275496,25
н1690	300395,28	2275469,26
н1681	300396,17	2275458,98
н1680	300414,94	2275461,94
Условный номер образуемого участка 189.2		
69:10:0000012:4156:3У1		
S = 284 кв. м		
Категория земель-Земли промышленности, энергетики, транспорта, связи, радиовещания, телевидения, информатики, земли для обеспечения космической деятельности, земли обороны, безопасности и земли иного специального назначения		
Вид разрешенного использования - Автомобильный транспорт		
№ точки	Координаты, м	

н1691	300396,17	2275458,98
н1692	300397,55	2275442,87
н1683	300413,66	2275445,51
н1682	300414,24	2275452,90
н1693	300414,94	2275461,94
н1691	300396,17	2275458,98
Условный номер образуемого участка 190		
69:10:0000012:3080:ЗУ1		
S = 175 кв. м		
Категория земель-Земли промышленности, энергетики, транспорта, связи, радиовещания, телевидения, информатики, земли для обеспечения космической деятельности, земли обороны, безопасности и земли иного специального назначения		
Вид разрешенного использования - Автомобильный транспорт		
№ точки	Координаты, м	
N	X	Y
н1675	300473,74	2275523,20
н1694	300472,89	2275511,89
н1667	300493,34	2275521,40
н1695	300494,28	2275536,14
н1659	300493,11	2275537,50
н1677	300488,72	2275532,40
н1676	300490,28	2275521,97
н1675	300473,74	2275523,20
Условный номер образуемого участка 191		
69:10:0000012:3077:ЗУ1		
S = 682 кв. м		
Категория земель-Земли промышленности, энергетики, транспорта, связи, радиовещания, телевидения, информатики, земли для обеспечения космической деятельности, земли обороны, безопасности и земли иного специального назначения		
Вид разрешенного использования - Автомобильный транспорт		
№ точки	Координаты, м	
N	X	Y
н1696	300471,12	2275488,45
н1697	300470,93	2275485,81
н1671	300468,29	2275451,53
н1698	300477,46	2275461,32
н1699	300489,42	2275459,87
н1670	300491,76	2275496,56
н1696	300471,12	2275488,45
Условный номер образуемого участка 192		
69:10:0000013:1283:ЗУ1		
S = 696 кв. м		
Категория земель-Земли промышленности, энергетики, транспорта, связи, радиовещания, телевидения, информатики, земли для обеспечения космической деятельности, земли обороны, безопасности и земли иного специального назначения		
Вид разрешенного использования - Автомобильный транспорт		
№ точки	Координаты, м	
N	X	Y
н1700	300455,22	2275290,28
н1701	300455,94	2275298,86
н1702	300456,97	2275311,22
н1703	300451,80	2275314,15
н1704	300413,66	2275321,97
н1705	300412,93	2275312,88
н1706	300413,33	2275312,79

н1700	300455,22	2275290,28
Условный номер образуемого участка 192.1		
69:10:0000013:1282:ЗУ1		
S = 381 кв. м		
Категория земель-Земли промышленности, энергетики, транспорта, связи, радиовещания, телевидения, информатики, земли для обеспечения космической деятельности, земли обороны, безопасности и земли иного специального назначения		
Вид разрешенного использования - Автомобильный транспорт		
№ точки	Координаты, м	
N	X	Y
н1707	300474,73	2275301,16
н1702	300456,97	2275311,22
н1701	300455,94	2275298,86
н1700	300455,22	2275290,28
н1708	300472,65	2275280,91
н1707	300474,73	2275301,16
Условный номер образуемого участка 193		
69:10:0000013:1277:ЗУ1		
S = 4925 кв. м		
Категория земель-Земли промышленности, энергетики, транспорта, связи, радиовещания, телевидения, информатики, земли для обеспечения космической деятельности, земли обороны, безопасности и земли иного специального назначения		
Вид разрешенного использования - Автомобильный транспорт		
№ точки	Координаты, м	
N	X	Y
н1706	300413,33	2275312,79
н1705	300412,93	2275312,88
н1709	300412,81	2275311,36
н1710	300402,17	2275303,46
н1711	300399,01	2275266,18
н1712	300397,10	2275244,04
н1713	300397,10	2275244,03
н1714	300400,14	2275242,58
н1715	300462,75	2275184,13
н1716	300466,69	2275222,60
н1717	300449,56	2275224,12
н1718	300452,78	2275261,48
н1719	300455,26	2275290,25
н1706	300413,33	2275312,79
Условный номер образуемого участка 194		
69:10:0000013:1302:ЗУ1/1		
S = 1399 кв. м		
Категория земель-Земли промышленности, энергетики, транспорта, связи, радиовещания, телевидения, информатики, земли для обеспечения космической деятельности, земли обороны, безопасности и земли иного специального назначения		
Вид разрешенного использования - Автомобильный транспорт		
№ точки	Координаты, м	
N	X	Y
н1714	300400,14	2275242,58
н1713	300397,10	2275244,03
н1720	300395,76	2275228,86
н1721	300394,58	2275228,96
н1722	300460,51	2275162,29
н1715	300462,75	2275184,13
н1714	300400,14	2275242,58

Условный номер образуемого участка 195		
69:10:0000013:1276:3У1\1		
S = 1105 кв. м		
Категория земель-Земли промышленности, энергетики, транспорта, связи, радиовещания, телевидения, информатики, земли для обеспечения космической деятельности, земли обороны, безопасности и земли иного специального назначения		
Вид разрешенного использования - Автомобильный транспорт		
№ точки	Координаты, м	
N	X	Y
н1719	300455,26	2275290,25
н1718	300452,78	2275261,48
н1717	300449,56	2275224,12
н1716	300466,69	2275222,60
н1723	300472,65	2275280,90
н1719	300455,26	2275290,25
Условный номер образуемого участка 196		
69:10:0000013:1276:3У1\2		
S = 720 кв. м		
Категория земель-Земли промышленности, энергетики, транспорта, связи, радиовещания, телевидения, информатики, земли для обеспечения космической деятельности, земли обороны, безопасности и земли иного специального назначения		
Вид разрешенного использования - Автомобильный транспорт		
№ точки	Координаты, м	
N	X	Y
н1724	300387,03	2275292,22
н1725	300383,35	2275250,58
н1726	300397,07	2275244,05
н1711	300399,01	2275266,18
н1710	300402,17	2275303,46
н1724	300387,03	2275292,22
Условный номер образуемого участка 197		
69:10:0000013:1301:3У1		
S = 209 кв. м		
Категория земель-Земли промышленности, энергетики, транспорта, связи, радиовещания, телевидения, информатики, земли для обеспечения космической деятельности, земли обороны, безопасности и земли иного специального назначения		
Вид разрешенного использования - Автомобильный транспорт		
№ точки	Координаты, м	
N	X	Y
н1725	300383,35	2275250,58
н1727	300382,09	2275236,39
н1728	300392,77	2275230,79
н1721	300394,58	2275228,96
н1720	300395,76	2275228,86
н1729	300397,07	2275244,04
н1726	300397,07	2275244,05
н1725	300383,35	2275250,58
Условный номер образуемого участка 198		
69:10:0000013:1280:3У1		
S = 46 кв. м		

Категория земель-Земли промышленности, энергетики, транспорта, связи, радиовещания, телевидения, информатики, земли для обеспечения космической деятельности, земли обороны, безопасности и земли иного специального назначения		
Вид разрешенного использования - Автомобильный транспорт		
№ точки	Координаты, м	
N	X	Y
н1730	300382,09	2275236,38
н1731	300381,53	2275230,08
н1732	300394,58	2275228,95
н1733	300392,77	2275230,78
н1730	300382,09	2275236,38
Условный номер образуемого участка 199		
69:10:0000013:1281:3У1		
S = 20744 кв. м		
Категория земель-Земли промышленности, энергетики, транспорта, связи, радиовещания, телевидения, информатики, земли для обеспечения космической деятельности, земли обороны, безопасности и земли иного специального назначения		
Вид разрешенного использования - Автомобильный транспорт		
№ точки	Координаты, м	
N	X	Y
н1734	300394,59	2275228,95
н1731	300381,53	2275230,08
н1735	300372,80	2275131,60
н1736	300359,26	2275109,63
н1737	300359,25	2275109,51
н1738	300358,52	2275101,97
н1739	300353,87	2275061,30
н1740	300353,69	2275059,95
н1741	300353,67	2275059,76
н1742	300360,55	2275043,46
н1743	300357,87	2275020,20
н1744	300433,35	2274939,77
н1745	300443,00	2274924,74
н1746	300452,95	2275049,62
н1747	300457,89	2275136,67
н1722	300460,51	2275162,29
н1734	300394,59	2275228,95
Условный номер образуемого участка 200		
69:10:0000013:1302:3У1/2		
S = 2090 кв. м		
Категория земель-Земли промышленности, энергетики, транспорта, связи, радиовещания, телевидения, информатики, земли для обеспечения космической деятельности, земли обороны, безопасности и земли иного специального назначения		
Вид разрешенного использования - Автомобильный транспорт		
№ точки	Координаты, м	
N	X	Y
н1743	300357,87	2275020,20
н1748	300356,24	2275006,11
н1749	300388,09	2274973,24
н1750	300440,01	2274887,20
н1745	300443,00	2274924,74
н1744	300433,35	2274939,77
н1743	300357,87	2275020,20
Условный номер образуемого участка 201		
69:10:0000013:1389:3У1		

S = 12939 кв. м		
Категория земель-Земли промышленности, энергетики, транспорта, связи, радиовещания, телевидения, информатики, земли для обеспечения космической деятельности, земли обороны, безопасности и земли иного специального назначения		
Вид разрешенного использования - Автомобильный транспорт		
№ точки	Координаты, м	
N	X	Y
н1751	300356,24	2275006,10
н1752	300343,98	2274899,99
н1753	300386,49	2274820,41
н1754	300424,91	2274731,42
н1755	300428,31	2274761,85
н1756	300439,95	2274886,56
н1750	300440,01	2274887,20
н1749	300388,09	2274973,24
н1751	300356,24	2275006,10
Условный номер образуемого участка 202		
69:10:0000013:1302:3У1/3		
S = 3378 кв. м		
Категория земель-Земли промышленности, энергетики, транспорта, связи, радиовещания, телевидения, информатики, земли для обеспечения космической деятельности, земли обороны, безопасности и земли иного специального назначения		
Вид разрешенного использования - Автомобильный транспорт		
№ точки	Координаты, м	
N	X	Y
н1752	300343,98	2274899,99
н1757	300340,52	2274870,09
н1758	300363,52	2274820,12
н1759	300421,78	2274703,36
н1754	300424,91	2274731,42
н1753	300386,49	2274820,41
н1752	300343,98	2274899,99
Условный номер образуемого участка 203		
69:10:0000013:314:3У1		
S = 9617 кв. м		
Категория земель-Земли промышленности, энергетики, транспорта, связи, радиовещания, телевидения, информатики, земли для обеспечения космической деятельности, земли обороны, безопасности и земли иного специального назначения		
Вид разрешенного использования - Автомобильный транспорт		
№ точки	Координаты, м	
N	X	Y
н1760	300419,95	2274687,01
н1759	300421,78	2274703,36
н1758	300363,52	2274820,12
н1757	300340,52	2274870,09
н1761	300320,81	2274699,47
н1762	300346,29	2274700,67
н1763	300371,99	2274680,93
н1764	300419,95	2274687,02
н1760	300419,95	2274687,01
Условный номер образуемого участка 204		
69:10:0000013:1302:3У1/4		
S = 2346 кв. м		

Категория земель-Земли промышленности, энергетики, транспорта, связи, радиовещания, телевидения, информатики, земли для обеспечения космической деятельности, земли обороны, безопасности и земли иного специального назначения		
Вид разрешенного использования - Автомобильный транспорт		
№ точки	Координаты, м	
N	X	Y
н1765	300418,02	2274671,96
н1766	300419,36	2274681,69
н1760	300419,95	2274687,01
н1767	300372,00	2274680,92
н1768	300346,30	2274700,66
н1762	300320,81	2274699,48
н1769	300319,20	2274685,55
н1770	300318,94	2274682,69
н1771	300342,01	2274680,17
н1772	300340,02	2274662,07
н1773	300390,31	2274653,23
н1774	300393,35	2274653,22
н1775	300395,68	2274674,40
н1765	300418,02	2274671,96
Условный номер образуемого участка 205		
69:10:0000013:1299:ЗУ1		
S = 403 кв. м		
Категория земель-Земли промышленности, энергетики, транспорта, связи, радиовещания, телевидения, информатики, земли для обеспечения космической деятельности, земли обороны, безопасности и земли иного специального назначения		
Вид разрешенного использования - Автомобильный транспорт		
№ точки	Координаты, м	
N	X	Y
н1772	300340,02	2274662,07
н1771	300342,01	2274680,17
н1770	300318,94	2274682,69
н1775	300317,39	2274666,05
н1772	300340,02	2274662,07
Условный номер образуемого участка 206		
69:10:0000013:1297:ЗУ1		
S = 447 кв. м		
Категория земель-Земли промышленности, энергетики, транспорта, связи, радиовещания, телевидения, информатики, земли для обеспечения космической деятельности, земли обороны, безопасности и земли иного специального назначения		
Вид разрешенного использования - Автомобильный транспорт		
№ точки	Координаты, м	
N	X	Y
н1765	300395,68	2274674,40
н1774	300393,35	2274653,22
н1776	300415,42	2274653,13
н1766	300418,02	2274671,96
н1765	300395,68	2274674,40
Условный номер образуемого участка 23.1		
69:10:0000013:ЗУ2		
S = 5533 кв. м		

Категория земель-Земли промышленности, энергетики, транспорта, связи, радиовещания, телевидения, информатики, земли для обеспечения космической деятельности, земли обороны, безопасности и земли иного специального назначения		
Вид разрешенного использования - Автомобильный транспорт		
№ точки	Координаты, м	
N	X	Y
н1777	300408,53	2274603,19
н1776	300415,42	2274653,13
н1774	300393,35	2274653,22
н1773	300390,31	2274653,23
н1772	300340,02	2274662,07
н1775	300317,39	2274666,05
н1778	300311,22	2274599,40
н1779	300387,78	2274603,07
н1783	300392,06	2274603,27
н1777	300408,53	2274603,19
Условный номер образуемого участка 207		
69:10:0000013:1288:ЗУ1		
S = 1346 кв. м		
Категория земель-Земли промышленности, энергетики, транспорта, связи, радиовещания, телевидения, информатики, земли для обеспечения космической деятельности, земли обороны, безопасности и земли иного специального назначения		
Вид разрешенного использования - Автомобильный транспорт		
№ точки	Координаты, м	
N	X	Y
н1778	300311,22	2274599,40
н1780	300308,13	2274566,06
н1781	300360,59	2274591,16
н1782	300386,89	2274595,03
н1779	300387,78	2274603,07
н1778	300311,22	2274599,40
Условный номер образуемого участка 208		
69:10:0000013:1287:ЗУ1		
S = 137 кв. м		
Категория земель-Земли промышленности, энергетики, транспорта, связи, радиовещания, телевидения, информатики, земли для обеспечения космической деятельности, земли обороны, безопасности и земли иного специального назначения		
Вид разрешенного использования - Автомобильный транспорт		
№ точки	Координаты, м	
N	X	Y
н1783	300392,06	2274603,27
н1779	300387,78	2274603,07
н1782	300386,89	2274595,03
н1784	300407,83	2274598,12
н1777	300408,53	2274603,19
н1783	300392,06	2274603,27
Условный номер образуемого участка 209		
69:10:0000013:1286:ЗУ1		
S = 59 кв. м		
Категория земель-Земли промышленности, энергетики, транспорта, связи, радиовещания, телевидения, информатики, земли для обеспечения космической деятельности, земли обороны, безопасности и земли иного специального назначения		

Вид разрешенного использования - Автомобильный транспорт		
№ точки	Координаты, м	
N	X	Y
н1782	300386,89	2274595,03
н1785	300386,87	2274594,85
н1786	300407,07	2274592,57
н1787	300407,83	2274598,11
н1782	300386,89	2274595,03
Условный номер образуемого участка 210		
69:10:0000013:1284:3У1		
S = 8546 кв. м		
Категория земель-Земли промышленности, энергетики, транспорта, связи, радиовещания, телевидения, информатики, земли для обеспечения космической деятельности, земли обороны, безопасности и земли иного специального назначения		
Вид разрешенного использования - Автомобильный транспорт		
№ точки	Координаты, м	
N	X	Y
н1788	300360,59	2274591,15
н1789	300308,13	2274566,05
н1790	300306,26	2274545,79
н1791	300305,29	2274535,08
н1792	300390,40	2274456,66
н1793	300406,90	2274591,33
н1786	300407,07	2274592,57
н1785	300386,87	2274594,85
н1782	300386,89	2274595,03
н1788	300360,59	2274591,15
Условный номер образуемого участка 211		
69:10:0000000:650:3У1		
S = 11810 кв. м		
Категория земель-Земли промышленности, энергетики, транспорта, связи, радиовещания, телевидения, информатики, земли для обеспечения космической деятельности, земли обороны, безопасности и земли иного специального назначения		
Вид разрешенного использования - Автомобильный транспорт		
№ точки	Координаты, м	
N	X	Y
н1791	300305,29	2274535,08
н1794	300301,43	2274492,00
н1795	300291,59	2274488,31
н1796	300285,72	2274440,96
н1797	300293,91	2274427,06
н1798	300287,17	2274374,34
н1799	300351,45	2274369,08
н1800	300382,57	2274392,75
н1801	300390,40	2274456,65
н1791	300305,29	2274535,08
Условный номер образуемого участка 212		
69:10:0000013:1377:3У1		
S = 7731 кв. м		
Категория земель-Земли промышленности, энергетики, транспорта, связи, радиовещания, телевидения, информатики, земли для обеспечения космической деятельности, земли обороны, безопасности и земли иного специального назначения		
Вид разрешенного использования - Автомобильный транспорт		
№ точки	Координаты, м	

N	X	Y
н1802	300287,17	2274374,34
н1803	300284,75	2274355,39
н1804	300286,14	2274325,13
н1805	300282,53	2274288,57
н1806	300351,48	2274284,12
н1807	300364,00	2274284,69
н1808	300379,85	2274370,51
н1800	300382,57	2274392,75
н1799	300351,45	2274369,08
н1802	300287,17	2274374,34
Условный номер образуемого участка 213		
69:10:000000:492:ЗУ1/1		
S = 70656 кв. м		
Категория земель-Земли промышленности, энергетики, транспорта, связи, радиовещания, телевидения, информатики, земли для обеспечения космической деятельности, земли обороны, безопасности и земли иного специального назначения		
Вид разрешенного использования - Автомобильный транспорт		
№ точки	Координаты, м	
N	X	Y
н1809	300129,20	2273135,53
н1810	300189,06	2273146,27
н1811	300223,76	2273382,83
н1812	300249,96	2273567,76
н1813	300255,85	2273620,16
н1814	300268,40	2273638,34
н1815	300277,15	2273690,91
н1816	300286,14	2273701,30
н1817	300292,51	2273740,03
н1818	300278,87	2273758,67
н1819	300307,13	2273938,77
н1820	300358,17	2274253,14
н1807	300364,00	2274284,69
н1806	300351,48	2274284,12
н1805	300282,53	2274288,57
н1821	300266,16	2274122,91
н1822	300228,82	2273803,86
н1823	300202,03	2273601,28
н1824	300162,19	2273339,46
н1809	300129,20	2273135,53
Условный номер образуемого участка 214		
69:10:0000013:1405:ЗУ1/1		
S = 545 кв. м		
Категория земель-Земли промышленности, энергетики, транспорта, связи, радиовещания, телевидения, информатики, земли для обеспечения космической деятельности, земли обороны, безопасности и земли иного специального назначения		
Вид разрешенного использования - Автомобильный транспорт		
№ точки	Координаты, м	
N	X	Y
н1809	300129,20	2273135,53
н1825	300127,37	2273124,19
н1826	300188,00	2273138,90
н1827	300188,18	2273140,22
н1810	300189,06	2273146,27
н1809	300129,20	2273135,53
Условный номер образуемого участка 214.1		
69:10:0000013:ЗУ5		
S = 17 кв. м		
Категория земель-Земли промышленности,		

Вид разрешенного использования -		
№ точки	Координаты, м	
N	X	Y
н1828	300127,35	2273124,11
н1829	300187,94	2273138,40
н1826	300188,00	2273138,90
н1825	300127,37	2273124,19
н1828	300127,35	2273124,11
Условный номер образуемого участка 215		
69:10:0000013:1383:ЗУ1		
S = 45418 кв. м		
Категория земель-Земли промышленности, энергетики, транспорта, связи, радиовещания, телевидения, информатики, земли для обеспечения космической деятельности, земли обороны, безопасности и земли иного специального назначения		
Вид разрешенного использования - Автомобильный транспорт		
№ точки	Координаты, м	
N	X	Y
н1830	300056,99	2272689,59
н1831	300041,33	2272584,73
н1832	300022,74	2272478,30
н1833	300022,48	2272476,15
н1834	300053,60	2272468,67
н1835	300084,78	2272457,88
н1836	300085,10	2272459,72
н1837	300095,85	2272456,33
н1838	300103,42	2272510,34
н1839	300109,31	2272514,60
н1840	300112,87	2272540,42
н1841	300108,43	2272546,09
н1842	300142,39	2272788,49
н1829	300187,94	2273138,40
н1828	300127,35	2273124,11
н1843	300095,38	2272926,50
н1830	300056,99	2272689,59
Условный номер образуемого участка 215.1		
69:10:0000013:1385:ЗУ1		
S = 23 кв. м		
Категория земель-Земли промышленности, энергетики, транспорта, связи, радиовещания, телевидения, информатики, земли для обеспечения космической деятельности, земли обороны, безопасности и земли иного специального назначения		
Вид разрешенного использования - Автомобильный транспорт		
№ точки	Координаты, м	
N	X	Y
н1836	300085,10	2272459,72
н1835	300084,78	2272457,88
н1844	300095,55	2272454,16
н1837	300095,85	2272456,33
н1836	300085,10	2272459,72
Условный номер образуемого участка 216		
69:10:0000013:ЗУ1		
S = 192 кв. м		
Категория земель-Земли промышленности, энергетики, транспорта, связи, радиовещания, телевидения, информатики, земли для обеспечения космической деятельности, земли обороны, безопасности и земли иного специального назначения		
Вид разрешенного использования - Автомобильный транспорт		

№ точки	Координаты, м	
	X	Y
н1845	300095,53	2272454,01
н1844	300095,55	2272454,16
н1835	300084,78	2272457,88
н1834	300053,60	2272468,67
н1846	300084,66	2272456,18
н1847	300082,96	2272442,70
н1848	300092,93	2272439,00
н1845	300095,53	2272454,01
Условный номер образуемого участка 216.1		
69:10:0000013:3У3		
S = 184 кв. м		
Категория земель-Земли промышленности, энергетики, транспорта, связи, радиовещания, телевидения, информатики, земли для обеспечения космической деятельности, земли обороны, безопасности и земли иного специального назначения		
Вид разрешенного использования - Автомобильный транспорт		
№ точки	Координаты, м	
	X	Y
н1849	300030,43	2272454,52
н1850	300032,82	2272471,08
н1851	300022,35	2272475,08
н1852	300020,21	2272457,66
н1849	300030,43	2272454,52
Условный номер образуемого участка 217		
69:10:0000000:492:3У1/2		
S = 43881 кв. м		
Категория земель-Земли промышленности, энергетики, транспорта, связи, радиовещания, телевидения, информатики, земли для обеспечения космической деятельности, земли обороны, безопасности и земли иного специального назначения		
Вид разрешенного использования - Автомобильный транспорт		
№ точки	Координаты, м	
	X	Y
н1853	299983,45	2271724,52
н1854	299974,30	2271723,62
н1855	299972,37	2271710,88
н1856	299954,94	2271711,39
н1857	299922,31	2271712,24
н1858	299952,47	2271917,09
н1859	300003,43	2272320,99
н1860	300020,21	2272457,65
н1861	300030,43	2272454,52
н1862	300051,51	2272448,21
н1863	300054,27	2272447,42
н1863.1	300076,72	2272440,18
н1863.2	300089,34	2272433,81
н1863.3	300091,94	2272433,26
н1848	300044,75	2272160,66
н1847	300010,84	2271969,27
н1846	299998,78	2271892,00
н1834	299983,94	2271791,23
н1833	299991,69	2271779,65
н1853	299983,45	2271724,52
Условный номер образуемого участка 218		
69:10:0000013:225:3У1 (69:10:0000000:57)		
S = 92 кв. м		

Категория земель-Земли промышленности, энергетики, транспорта, связи, радиовещания, телевидения, информатики, земли для обеспечения космической деятельности, земли обороны, безопасности и земли иного специального назначения		
Вид разрешенного использования - Автомобильный транспорт		
№ точки	Координаты, м	
N	X	Y
н1865	299962,58	2271704,16
н1866	299971,31	2271703,90
н1856	299972,37	2271710,87
н1855	299954,94	2271711,39
н1865	299962,58	2271704,16
Условный номер образуемого участка 217.1		
69:10:0000013:3У7		
S = 1121 кв. м		
Категория земель-Земли промышленности, энергетики, транспорта, связи, радиовещания, телевидения, информатики, земли для обеспечения космической деятельности, земли обороны, безопасности и земли иного специального назначения		
Вид разрешенного использования - Автомобильный транспорт		
№ точки	Координаты, м	
N	X	Y
н22	300091,94	2272433,26
н23	300092,93	2272439,00
н24	300082,96	2272442,70
н25	300084,66	2272456,18
н26	300053,60	2272468,67
н27	300022,48	2272476,15
н28	300022,35	2272475,08
н29	300032,82	2272471,08
н30	300030,43	2272454,52
н31	300054,27	2272447,42
н32	300076,65	2272440,25
н33	300089,34	2272433,81
н22	300091,94	2272433,26
Условный номер образуемого участка 219		
69:10:0000013:1405:3У1/2		
S = 261 кв. м		
Категория земель-Земли промышленности, энергетики, транспорта, связи, радиовещания, телевидения, информатики, земли для обеспечения космической деятельности, земли обороны, безопасности и земли иного специального назначения		
Вид разрешенного использования - Автомобильный транспорт		
№ точки	Координаты, м	
N	X	Y
н1854	299922,31	2271712,24
н1867	299921,27	2271705,18
н1865	299962,58	2271704,16
н1855	299954,94	2271711,39
н1854	299922,31	2271712,24
Условный номер образуемого участка 220		
69:10:0000000:492:3У1/3		
S = 42080 кв. м		

Категория земель-Земли промышленности, энергетики, транспорта, связи, радиовещания, телевидения, информатики, земли для обеспечения космической деятельности, земли обороны, безопасности и земли иного специального назначения		
Вид разрешенного использования - Автомобильный транспорт		
№ точки	Координаты, м	
N	X	Y
н1868	299845,23	2271188,68
н1869	299800,81	2270889,35
н1870	299798,45	2270874,17
н1871	299853,79	2270880,58
н1872	299854,62	2270885,85
н1873	299867,19	2270977,12
н1874	299868,75	2271013,91
н1875	299875,61	2271062,59
н1876	299896,71	2271095,63
н1877	299900,23	2271121,62
н1878	299900,18	2271121,67
н1879	299886,35	2271134,87
н1880	299930,77	2271437,05
н1881	299971,30	2271703,84
н1882	299921,27	2271705,15
н1868	299845,23	2271188,68
Условный номер образуемого участка 221		
69:10:0000013:1433:ЗУ1\1		
S = 15771 кв. м		
Категория земель-Земли промышленности, энергетики, транспорта, связи, радиовещания, телевидения, информатики, земли для обеспечения космической деятельности, земли обороны, безопасности и земли иного специального назначения		
Вид разрешенного использования - Автомобильный транспорт		
№ точки	Координаты, м	
N	X	Y
н1883	299798,45	2270874,17
н1884	299762,07	2270640,41
н1885	299786,27	2270549,38
н1886	299800,17	2270545,07
н1887	299815,96	2270652,21
н1888	299835,72	2270765,44
н1871	299853,79	2270880,58
н1883	299798,45	2270874,17
Условный номер образуемого участка 222		
69:10:0000013:1207:ЗУ1\1		
S = 15458 кв. м		
Категория земель-Земли промышленности, энергетики, транспорта, связи, радиовещания, телевидения, информатики, земли для обеспечения космической деятельности, земли обороны, безопасности и земли иного специального назначения		
Вид разрешенного использования - Автомобильный транспорт		
№ точки	Координаты, м	
N	X	Y
н1889	299723,67	2270393,67
н1890	299703,21	2270265,82
н1891	299731,42	2270284,98
н1892	299767,84	2270371,04
н1893	299775,56	2270367,06
н1894	299782,00	2270405,83
н1895	299793,75	2270420,15
н1896	299798,97	2270457,79

н1897	299791,38	2270485,41
н1886	299800,17	2270545,07
н1885	299786,27	2270549,38
н1884	299762,07	2270640,41
н1889	299723,67	2270393,67
Условный номер образуемого участка 223		
69:10:0000013:1207:3У1\2		
S = 26 кв. м		
Категория земель-Земли промышленности, энергетики, транспорта, связи, радиовещания, телевидения, информатики, земли для обеспечения космической деятельности, земли обороны, безопасности и земли иного специального назначения		
Вид разрешенного использования - Автомобильный транспорт		
№ точки	Координаты, м	
N	X	Y
н1898	299762,72	2270287,69
н1899	299765,77	2270287,47
н1900	299767,20	2270304,21
н1898	299762,72	2270287,69
Условный номер образуемого участка 224		
69:10:0000000:650:3У2		
S = 1609 кв. м		
Категория земель-Земли промышленности, энергетики, транспорта, связи, радиовещания, телевидения, информатики, земли для обеспечения космической деятельности, земли обороны, безопасности и земли иного специального назначения		
Вид разрешенного использования - Автомобильный транспорт		
№ точки	Координаты, м	
N	X	Y
н1891	299731,42	2270284,98
н1890	299703,21	2270265,82
н1901	299700,81	2270250,83
н1902	299722,45	2270261,44
н1903	299769,42	2270330,08
н1893	299775,56	2270367,06
н1892	299767,84	2270371,04
н1891	299731,42	2270284,98
Условный номер образуемого участка 225		
69:10:0000013:1433:3У1\2		
S = 8524 кв. м		
Категория земель-Земли промышленности, энергетики, транспорта, связи, радиовещания, телевидения, информатики, земли для обеспечения космической деятельности, земли обороны, безопасности и земли иного специального назначения		
Вид разрешенного использования - Автомобильный транспорт		
№ точки	Координаты, м	
N	X	Y
н1902	299722,45	2270261,44
н1901	299700,81	2270250,83
н1904	299687,49	2270167,58
н1905	299682,25	2270128,78
н1906	299701,37	2270131,05
н1907	299749,64	2270169,31
н1908	299756,95	2270215,50
н1909	299763,39	2270259,74
н1899	299765,77	2270287,47
н1898	299762,72	2270287,69
н1900	299767,20	2270304,21

н1903	299769,42	2270330,08
н1902	299722,45	2270261,44
Условный номер образуемого участка 226		
69:10:0000000:492:ЗУ1/4		
S = 93061 кв. м		
Категория земель-Земли промышленности, энергетики, транспорта, связи, радиовещания, телевидения, информатики, земли для обеспечения космической деятельности, земли обороны, безопасности и земли иного специального назначения		
Вид разрешенного использования - Автомобильный транспорт		
№ точки	Координаты, м	
N	X	Y
н1910	299461,69	2269321,05
н1911	299311,34	2269016,19
н1912	299148,01	2268696,35
н1913	299042,16	2268489,43
н1914	299091,56	2268485,47
н1915	299095,55	2268484,51
н1916	299123,83	2268540,88
н1917	299174,85	2268640,92
н1918	299199,52	2268658,00
н1919	299209,28	2268675,94
н1920	299207,72	2268704,94
н1921	299322,23	2268930,84
н1922	299448,76	2269175,30
н1923	299485,91	2269256,86
н1924	299500,99	2269259,77
н1925	299522,12	2269309,20
н1926	299515,45	2269325,01
н1927	299549,73	2269406,37
н1928	299577,69	2269480,52
н1929	299618,99	2269595,73
н1930	299641,89	2269667,71
н1931	299656,93	2269728,51
н1932	299676,33	2269789,80
н1933	299693,59	2269857,74
н1934	299716,54	2269961,41
н1907	299749,64	2270169,31
н1906	299701,37	2270131,05
н1905	299682,25	2270128,78
н1935	299673,83	2270066,53
н1936	299644,95	2269887,98
н1937	299615,10	2269763,51
н1938	299580,99	2269641,66
н1939	299537,98	2269514,49
н1940	299496,90	2269404,76
н1910	299461,69	2269321,05
Условный номер образуемого участка 227		
69:10:0000013:1433:ЗУ1\3		
S = 1770 кв. м		
Категория земель-Земли промышленности, энергетики, транспорта, связи, радиовещания, телевидения, информатики, земли для обеспечения космической деятельности, земли обороны, безопасности и земли иного специального назначения		
Вид разрешенного использования - Автомобильный транспорт		
№ точки	Координаты, м	
N	X	Y
н1913	299042,16	2268489,43
н1941	299025,74	2268457,33
н1942	299060,62	2268460,63
н1943	299073,79	2268441,15
н1915	299095,55	2268484,51

н1914	299091,56	2268485,47
н1913	299042,16	2268489,43
Условный номер образуемого участка 228		
69:10:0000013:1294:ЗУ1		
S = 6986 кв. м		
Категория земель-Земли промышленности, энергетики, транспорта, связи, радиовещания, телевидения, информатики, земли для обеспечения космической деятельности, земли обороны, безопасности и земли иного специального назначения		
Вид разрешенного использования - Автомобильный транспорт		
№ точки	Координаты, м	
N	X	Y
н1944	298968,37	2268345,19
н1945	299011,58	2268319,46
н1946	299041,98	2268377,75
н1943	299073,79	2268441,15
н1942	299060,62	2268460,63
н1941	299025,74	2268457,33
н1944	298968,37	2268345,19
Условный номер образуемого участка 229		
69:10:0000013:1380:ЗУ1		
S = 4519 кв. м		
Категория земель-Земли промышленности, энергетики, транспорта, связи, радиовещания, телевидения, информатики, земли для обеспечения космической деятельности, земли обороны, безопасности и земли иного специального назначения		
Вид разрешенного использования - Автомобильный транспорт		
№ точки	Координаты, м	
N	X	Y
н1944	298968,37	2268345,19
н1947	298961,58	2268331,92
н1948	298926,97	2268265,91
н1949	298970,60	2268239,31
н1950	298993,43	2268284,65
н1945	299011,58	2268319,46
н1944	298968,37	2268345,19
Условный номер образуемого участка 230		
69:10:0000013:1374:ЗУ1		
S = 5726 кв. м		
Категория земель-Земли промышленности, энергетики, транспорта, связи, радиовещания, телевидения, информатики, земли для обеспечения космической деятельности, земли обороны, безопасности и земли иного специального назначения		
Вид разрешенного использования - Автомобильный транспорт		
№ точки	Координаты, м	
N	X	Y
н1948	298926,97	2268265,91
н1951	298923,85	2268259,95
н1952	298915,36	2268260,12
н1953	298901,88	2268233,20
н1954	298905,01	2268224,01
н1955	298877,14	2268170,85
н1956	298925,08	2268146,63
н1957	298933,94	2268166,49
н1949	298970,60	2268239,31
н1948	298926,97	2268265,91
Условный номер образуемого участка 232		

69:10:0000013:3У2		
S = 266 кв. м		
Категория земель-Земли промышленности, энергетики, транспорта, связи, радиовещания, телевидения, информатики, земли для обеспечения космической деятельности, земли обороны, безопасности и земли иного специального назначения		
Вид разрешенного использования - Автомобильный транспорт		
№ точки	Координаты, м	
N	X	Y
н1960	298894,77	2268143,60
н1959	298870,60	2268154,58
н1958	298868,99	2268155,31
н1962	298866,97	2268151,45
н1963	298916,23	2268126,79
н1961	298917,91	2268130,56
н1960	298894,77	2268143,60
Условный номер образуемого участка 233		
69:10:0000013:296:3У1		
S = 18642 кв. м		
Категория земель-Земли промышленности, энергетики, транспорта, связи, радиовещания, телевидения, информатики, земли для обеспечения космической деятельности, земли обороны, безопасности и земли иного специального назначения		
Вид разрешенного использования - Автомобильный транспорт		
№ точки	Координаты, м	
N	X	Y
н1964	298821,04	2268063,85
н1965	298760,91	2267941,83
н1966	298719,38	2267862,18
н1967	298766,55	2267833,35
н1968	298776,17	2267853,15
н1969	298781,12	2267862,69
н1970	298805,94	2267910,57
н1971	298810,95	2267920,23
н1972	298841,12	2267977,13
н1973	298883,78	2268059,94
н1974	298894,99	2268066,74
н1975	298913,02	2268102,41
н1976	298911,44	2268116,07
н1977	298916,23	2268126,79
н1978	298866,97	2268151,45
н1964	298821,04	2268063,85
Условный номер образуемого участка 234		
69:10:0000013:328:3У1		
S = 9175 кв. м		
Категория земель-Земли промышленности, энергетики, транспорта, связи, радиовещания, телевидения, информатики, земли для обеспечения космической деятельности, земли обороны, безопасности и земли иного специального назначения		
Вид разрешенного использования - Автомобильный транспорт		
№ точки	Координаты, м	
N	X	Y
н1979	298766,55	2267833,34
н1980	298719,38	2267862,18
н1981	298707,83	2267840,02
н1982	298671,56	2267770,63
н1983	298636,65	2267706,90
н1984	298704,31	2267705,10
н1979	298766,55	2267833,34

Условный номер образуемого участка 235		
69:10:000000:492:3У1/6		
S = 29468 кв. м		
Категория земель-Земли промышленности, энергетики, транспорта, связи, радиовещания, телевидения, информатики, земли для обеспечения космической деятельности, земли обороны, безопасности и земли иного специального назначения		
Вид разрешенного использования - Автомобильный транспорт		
№ точки	Координаты, м	
N	X	Y
н1985	298528,35	2267338,10
н1986	298594,99	2267482,08
н1987	298659,60	2267613,00
н1984	298704,31	2267705,10
н1983	298636,65	2267706,90
н1988	298485,30	2267418,53
н1989	298458,09	2267361,13
н1990	298449,24	2267341,32
н1991	298508,61	2267291,83
н1985	298528,35	2267338,10
Условный номер образуемого участка 24.1		
69:10:0000013:3У6		
S = 6719 кв. м		
Категория земель-Земли промышленности, энергетики, транспорта, связи, радиовещания, телевидения, информатики, земли для обеспечения космической деятельности, земли обороны, безопасности и земли иного специального назначения		
Вид разрешенного использования - Автомобильный транспорт		
№ точки	Координаты, м	
N	X	Y
н1992	298473,59	2267209,75
н1991	298508,61	2267291,83
н1990	298449,24	2267341,32
н1993	298412,28	2267260,41
н1992	298473,59	2267209,75
Условный номер образуемого участка 236		
69:10:0000021:3У1		
S = 181 кв. м		
Категория земель-Земли промышленности, энергетики, транспорта, связи, радиовещания, телевидения, информатики, земли для обеспечения космической деятельности, земли обороны, безопасности и земли иного специального назначения		
Вид разрешенного использования - Автомобильный транспорт		
№ точки	Координаты, м	
N	X	Y
н1993	298412,28	2267260,41
н1994	298411,43	2267258,56
н1995	298472,53	2267207,26
н1992	298473,59	2267209,75
н1993	298412,28	2267260,41
Условный номер образуемого участка 237		
69:10:000000:492:3У1/5		
S = 225314 кв. м		

Категория земель-Земли промышленности, энергетики, транспорта, связи, радиовещания, телевидения, информатики, земли для обеспечения космической деятельности, земли обороны, безопасности и земли иного специального назначения		
Вид разрешенного использования - Автомобильный транспорт		
№ точки	Координаты, м	
N	X	Y
н1996	298247,24	2266858,15
н1997	298237,79	2266859,52
н1998	298221,68	2266863,43
н1999	298216,90	2266864,08
н2000	298201,23	2266862,66
н2001	298195,88	2266861,01
н2002	298184,94	2266855,37
н2003	298183,63	2266854,46
н2004	298174,69	2266845,82
н2005	298169,25	2266836,85
н2006	298168,45	2266834,95
н2007	298165,52	2266826,28
н2008	298164,12	2266815,11
н2009	298165,45	2266803,58
н2010	298169,54	2266792,33
н2011	298173,85	2266785,18
н2012	298179,97	2266778,48
н2013	298190,36	2266770,27
н2014	298205,22	2266762,86
н2015	298223,25	2266749,40
н2016	298232,35	2266735,05
н2017	298215,27	2266663,39
н2018	298201,01	2266595,95
н2019	298166,94	2266405,37
н2020	298154,32	2266332,63
н2021	298125,63	2266140,32
н2022	298114,84	2266040,36
н2023	298104,79	2265912,49
н2024	298102,59	2265839,52
н2025	298100,81	2265703,67
н2026	298101,39	2265623,16
н2027	298103,03	2265540,65
н2028	298106,84	2265449,26
н2029	298112,79	2265371,10
н2030	298120,86	2265281,15
н2031	298138,17	2265127,98
н2032	298148,45	2265055,48
н2033	298161,95	2264972,78
н2034	298187,22	2264826,06
н2035	298197,53	2264768,80
н2036	298210,92	2264701,20
н2037	298240,88	2264550,72
н2038	298255,21	2264472,03
н2039	298278,59	2264360,95
н2040	298288,06	2264275,66
н2041	298316,89	2264125,46
н2042	298342,91	2264029,63
н2043	298352,43	2263988,51
н2044	298407,58	2263696,86
н2045	298428,32	2263589,69
н2046	298477,89	2263583,70
н2047	298459,79	2263678,93
н2048	298471,17	2263715,46
н2049	298466,00	2263742,64
н2050	298446,95	2263746,30
н2051	298424,75	2263860,54
н2052	298395,34	2264010,28
н2053	298382,09	2264088,08
н2054	298363,81	2264214,16
н2055	298341,45	2264296,65

н2056	298309,18	2264481,38
н2057	298296,92	2264542,60
н2058	298283,89	2264603,81
н2059	298272,62	2264667,83
н2060	298255,27	2264767,07
н2061	298237,75	2264854,20
н2062	298217,39	2264945,81
н2063	298209,49	2264996,35
н2064	298189,91	2265118,00
н2065	298180,75	2265186,55
н2066	298167,35	2265306,98
н2067	298159,89	2265415,43
н2068	298155,13	2265492,63
н2069	298150,49	2265613,90
н2070	298150,61	2265713,27
н2071	298154,06	2265827,47
н2072	298157,62	2265936,79
н2073	298169,44	2266076,27
н2074	298180,22	2266169,82
н2075	298193,11	2266254,35
н2076	298213,11	2266284,21
н2077	298215,85	2266301,64
н2078	298201,65	2266311,92
н2079	298218,86	2266412,70
н2080	298240,81	2266511,05
н2081	298268,61	2266614,24
н2082	298296,65	2266710,03
н2083	298320,13	2266723,46
н2084	298331,97	2266722,61
н2085	298332,53	2266722,51
н2086	298343,57	2266720,81
н2087	298350,24	2266720,11
н2088	298362,23	2266720,44
н2089	298374,78	2266723,80
н2090	298388,10	2266731,45
н2091	298395,21	2266736,66
н2092	298396,77	2266738,21
н2093	298400,61	2266743,47
н2094	298402,71	2266746,57
н2095	298407,46	2266758,64
н2096	298408,88	2266769,96
н2097	298409,02	2266774,17
н2098	298405,23	2266790,66
н2099	298399,40	2266801,23
н2100	298393,86	2266808,20
н2101	298391,25	2266811,07
н2102	298387,18	2266813,61
н2103	298375,72	2266820,03
н2104	298373,88	2266820,74
н2105	298347,14	2266827,71
н2106	298346,86	2266827,78
н2107	298346,86	2266827,78
н2108	298337,40	2266846,63
н2109	298379,51	2266965,07
н2110	298430,92	2267104,88
н2111	298463,25	2267185,51
н1995	298472,53	2267207,26
н1994	298411,43	2267258,56
н2112	298398,86	2267231,18
н2113	298371,50	2267176,18
н2114	298349,00	2267119,85
н2115	298320,14	2267039,54
н2116	298282,28	2266921,62
н2117	298264,20	2266860,30
н1996	298247,24	2266858,15
Условный номер образуемого участка 238 69:10:0000000:647:3У1/3 S = 2 кв. м		

Категория земель-Земли промышленности, энергетики, транспорта, связи, радиовещания, телевидения, информатики, земли для обеспечения космической деятельности, земли обороны, безопасности и земли иного специального назначения		
Вид разрешенного использования - Автомобильный транспорт		
№ точки	Координаты, м	
N	X	Y
н2100	298393,86	2266808,20
н2099	298399,40	2266801,23
н2118	298398,16	2266803,47
н2100	298393,86	2266808,20
Условный номер образуемого участка 239		
69:10:0000000:647:ЗУ1/4		
S = 2 кв. м		
Категория земель-Земли промышленности, энергетики, транспорта, связи, радиовещания, телевидения, информатики, земли для обеспечения космической деятельности, земли обороны, безопасности и земли иного специального назначения		
Вид разрешенного использования - Автомобильный транспорт		
№ точки	Координаты, м	
N	X	Y
н2119	298198,62	2266862,43
н2001	298195,88	2266861,01
н2000	298201,23	2266862,66
н2119	298198,62	2266862,43
Условный номер образуемого участка 240		
69:10:0000000:503:ЗУ1		
S = 3647 кв. м		
Категория земель-Земли промышленности, энергетики, транспорта, связи, радиовещания, телевидения, информатики, земли для обеспечения космической деятельности, земли обороны, безопасности и земли иного специального назначения		
Вид разрешенного использования - Автомобильный транспорт		
№ точки	Координаты, м	
N	X	Y
н2045	298428,32	2263589,69
н2120	298441,25	2263522,86
н2121	298493,89	2263499,51
н2046	298477,89	2263583,70
н2045	298428,32	2263589,69
Условный номер образуемого участка 241		
69:10:0000021:1765:ЗУ1		
S = 22204 кв. м		
Категория земель-Земли промышленности, энергетики, транспорта, связи, радиовещания, телевидения, информатики, земли для обеспечения космической деятельности, земли обороны, безопасности и земли иного специального назначения		
Вид разрешенного использования - Автомобильный транспорт		
№ точки	Координаты, м	
N	X	Y
н2122	298549,89	2262950,56
н2123	298556,50	2263182,62
н2124	298542,81	2263253,41
н2125	298499,55	2263469,71
н2121	298493,89	2263499,51

н2120	298441,25	2263522,86
н2126	298464,29	2263403,79
н2127	298498,09	2263219,36
н2128	298523,25	2263089,80
н2129	298549,89	2262950,55
н2122	298549,89	2262950,56
Условный номер образуемого участка 242		
69:10:0000000:503:3У2		
S = 67190 кв. м		
Категория земель-Земли промышленности, энергетики, транспорта, связи, радиовещания, телевидения, информатики, земли для обеспечения космической деятельности, земли обороны, безопасности и земли иного специального назначения		
Вид разрешенного использования - Автомобильный транспорт		
№ точки	Координаты, м	
N	X	Y
н2130	298762,08	2262136,33
н2131	298745,75	2262222,30
н2132	298725,60	2262326,45
н2133	298700,04	2262450,11
н2134	298690,94	2262483,24
н2135	298673,94	2262578,02
н2136	298624,17	2262826,66
н2137	298582,22	2263049,71
н2123	298556,50	2263182,62
н2122	298549,89	2262950,56
н2138	298593,26	2262725,13
н2139	298621,89	2262567,97
н2140	298650,39	2262428,23
н2141	298681,04	2262268,02
н2142	298673,82	2262257,50
н2143	298684,21	2262203,02
н2144	298695,44	2262194,83
н2145	298739,70	2261967,42
н2146	298771,11	2261803,87
н2147	298819,10	2261813,11
н2148	298803,13	2261895,65
н2149	298791,60	2261982,25
н2130	298762,08	2262136,33
Условный номер образуемого участка 243		
69:10:0000013:1404:3У1		
S = 38 кв. м		
Категория земель-Земли промышленности, энергетики, транспорта, связи, радиовещания, телевидения, информатики, земли для обеспечения космической деятельности, земли обороны, безопасности и земли иного специального назначения		
Вид разрешенного использования - Автомобильный транспорт		
№ точки	Координаты, м	
N	X	Y
н2150	298819,10	2261813,11
н2151	298771,11	2261803,87
н2152	298771,31	2261802,82
н2153	298819,19	2261812,62
н2150	298819,10	2261813,11
Условный номер образуемого участка 244		
69:00:0000000:283:3У1		
S = 5727 кв. м		

Категория земель-Земли промышленности, энергетики, транспорта, связи, радиовещания, телевидения, информатики, земли для обеспечения космической деятельности, земли обороны, безопасности и земли иного специального назначения		
Вид разрешенного использования - Автомобильный транспорт		
№ точки	Координаты, м	
N	X	Y
н2154	298844,33	2261682,59
н2153	298819,19	2261812,62
н2152	298771,31	2261802,82
н2155	298789,07	2261710,37
н2156	298795,28	2261704,44
н2157	298811,09	2261694,44
н2158	298823,84	2261688,01
н2159	298841,29	2261683,17
н2154	298844,33	2261682,59
Условный номер образуемого участка 245 69:10:0000009:1056:3У1 S = 368 кв. м		
Категория земель-Земли промышленности, энергетики, транспорта, связи, радиовещания, телевидения, информатики, земли для обеспечения космической деятельности, земли обороны, безопасности и земли иного специального назначения		
Вид разрешенного использования - Автомобильный транспорт		
№ точки	Координаты, м	
N	X	Y
н2160	298811,09	2261694,43
н2156	298795,28	2261704,44
н2155	298789,07	2261710,37
н2161	298791,02	2261700,24
н2162	298791,65	2261699,64
н2163	298808,00	2261689,28
н2164	298821,77	2261682,36
н2165	298839,81	2261677,35
н2166	298845,43	2261676,27
н2167	298844,43	2261682,10
н2154	298844,33	2261682,59
н2159	298841,29	2261683,17
н2158	298823,84	2261688,01
н2160	298811,09	2261694,43
Условный номер образуемого участка 246 69:00:0000000:283:3У2 S = 30788 кв. м		
Категория земель-Земли промышленности, энергетики, транспорта, связи, радиовещания, телевидения, информатики, земли для обеспечения космической деятельности, земли обороны, безопасности и земли иного специального назначения		
Вид разрешенного использования - Автомобильный транспорт		
№ точки	Координаты, м	
N	X	Y
н2168	298882,70	2261480,70
н2169	298853,88	2261627,42
н2166	298845,43	2261676,27
н2165	298839,81	2261677,35
н2164	298821,77	2261682,36
н2163	298808,00	2261689,28
н2162	298791,65	2261699,64
н2161	298791,02	2261700,24
н2170	298844,46	2261422,03

н2171	298848,08	2261422,51
н2172	298868,28	2261313,73
н2173	298882,77	2261235,71
н2174	298924,48	2261058,70
н2175	298937,31	2261052,75
н2176	298953,47	2261044,16
н2177	298970,56	2261028,63
н2178	298927,94	2261247,70
н2179	298941,92	2261262,41
н2180	298935,84	2261294,61
н2181	298918,97	2261300,22
н2168	298882,70	2261480,70
Условный номер образуемого участка 247		
69:10:0000009:1070:3У1		
S = 41848 кв. м		
Категория земель-Земли промышленности, энергетики, транспорта, связи, радиовещания, телевидения, информатики, земли для обеспечения космической деятельности, земли обороны, безопасности и земли иного специального назначения		
Вид разрешенного использования - Автомобильный транспорт		
№ точки	Координаты, м	
N	X	Y
н2177	298970,56	2261028,63
н2176	298953,47	2261044,16
н2175	298937,31	2261052,75
н2174	298924,48	2261058,70
н2173	298882,77	2261235,71
н2172	298868,28	2261313,73
н2171	298848,08	2261422,51
н2182	298844,46	2261422,03
н2183	298874,21	2261261,39
н2184	298899,96	2261136,80
н2185	298909,92	2261083,70
н2186	298905,62	2261077,79
н2187	298906,10	2261075,57
н2188	298909,54	2261049,11
н2189	298910,60	2261038,91
н2190	298909,40	2261035,46
н2191	298913,78	2261013,32
н2192	298924,69	2261007,66
н2193	298964,11	2260799,30
н2194	298988,75	2260642,49
н2195	299016,23	2260484,61
н2196	299035,37	2260385,27
н2197	299040,07	2260353,30
н2198	299106,19	2260354,23
н2199	299039,40	2260663,32
н2200	299048,20	2260666,10
н2201	298986,31	2260947,01
н2177	298970,56	2261028,63
вырез 1		
н2203	298985,97	2260784,32
н2204	298985,20	2260783,74
н2205	298985,79	2260782,97
н2206	298986,56	2260783,55
н2203	298985,97	2260784,32
вырез 2		
н2207	299023,82	2260736,54
н2208	299023,04	2260735,95
н2209	299023,63	2260735,18
н2210	299024,41	2260735,77
н2207	299023,82	2260736,54
Условный номер образуемого участка 248		
69:00:0000000:215:3У1		
S = 125 кв. м		

Категория земель-Земли промышленности, энергетики, транспорта, связи, радиовещания, телевидения, информатики, земли для обеспечения космической деятельности, земли обороны, безопасности и земли иного специального назначения		
Вид разрешенного использования - Автомобильный транспорт		
№ точки	Координаты, м	
N	X	Y
н2186	298905,62	2261077,79
н2202	298902,00	2261072,80
н2190	298909,40	2261035,46
н2189	298910,60	2261038,91
н2188	298909,54	2261049,11
н2187	298906,10	2261075,57
н2186	298905,62	2261077,79
Условный номер образуемого участка 249		
69:10:0000009:3У1		
S = 1 кв. м		
Категория земель-Земли промышленности, энергетики, транспорта, связи, радиовещания, телевидения, информатики, земли для обеспечения космической деятельности, земли обороны, безопасности и земли иного специального назначения		
Вид разрешенного использования - Автомобильный транспорт		
№ точки	Координаты, м	
N	X	Y
н2203	298985,97	2260784,32
н2204	298985,20	2260783,74
н2205	298985,79	2260782,97
н2206	298986,56	2260783,55
н2203	298985,97	2260784,32
Условный номер образуемого участка 250		
69:10:0000009:3У2		
S = 1 кв. м		
Категория земель-Земли промышленности, энергетики, транспорта, связи, радиовещания, телевидения, информатики, земли для обеспечения космической деятельности, земли обороны, безопасности и земли иного специального назначения		
Вид разрешенного использования - Автомобильный транспорт		
№ точки	Координаты, м	
N	X	Y
н2207	299023,82	2260736,54
н2208	299023,04	2260735,95
н2209	299023,63	2260735,18
н2210	299024,41	2260735,77
н2207	299023,82	2260736,54
Условный номер образуемого участка 251		
69:10:0000009:572:3У1		
S = 2523 кв. м		
Категория земель-Земли промышленности, энергетики, транспорта, связи, радиовещания, телевидения, информатики, земли для обеспечения космической деятельности, земли обороны, безопасности и земли иного специального назначения		
Вид разрешенного использования - Автомобильный транспорт		
№ точки	Координаты, м	

N	X	Y
н2211	299111,18	2260354,20
н2212	299110,44	2260358,10
н2213	299092,27	2260453,15
н2200	299067,74	2260577,40
н2199	299048,20	2260666,10
н2198	299039,40	2260663,32
н2214	299106,19	2260354,23
н2211	299111,18	2260354,20
Условный номер образуемого участка 252		
69:10:0000009:ЗУЗ		
S = 2770 кв. м		
Категория земель-Земли промышленности, энергетики, транспорта, связи, радиовещания, телевидения, информатики, земли для обеспечения космической деятельности, земли обороны, безопасности и земли иного специального назначения		
Вид разрешенного использования - Автомобильный транспорт		
№ точки	Координаты, м	
N	X	Y
н2197	299040,07	2260353,30
н2215	299043,44	2260330,36
н2216	299045,94	2260317,98
н2217	299049,62	2260318,36
н2218	299108,97	2260338,56
н2219	299106,51	2260289,48
н2220	299108,30	2260286,93
н2221	299132,93	2260233,83
н2222	299111,18	2260354,21
н2198	299106,19	2260354,23
н2197	299040,07	2260353,30
Условный номер образуемого участка 253		
69:10:0000009:160:ЗУ1 (69:10:0000009:205)		
S = 3082 кв. м		
Категория земель-Земли промышленности, энергетики, транспорта, связи, радиовещания, телевидения, информатики, земли для обеспечения космической деятельности, земли обороны, безопасности и земли иного специального назначения		
Вид разрешенного использования - Автомобильный транспорт		
№ точки	Координаты, м	
N	X	Y
н2217	299049,62	2260318,36
н2223	299045,94	2260317,98
н2224	299050,85	2260293,60
н2225	299046,07	2260272,83
н2226	299048,19	2260262,48
н2219	299106,51	2260289,48
н2218	299108,97	2260338,56
н2217	299049,62	2260318,36
Условный номер образуемого участка 254		
69:10:0000009:160:ЗУ2 (69:10:0000009:175)		
S = 6701 кв. м		
Категория земель-Земли промышленности, энергетики, транспорта, связи, радиовещания, телевидения, информатики, земли для обеспечения космической деятельности, земли обороны, безопасности и земли иного специального назначения		
Вид разрешенного использования - Автомобильный транспорт		
№ точки	Координаты, м	
N	X	Y

н2226	299048,19	2260262,48
н2227	299053,56	2260236,26
н2228	299059,94	2260205,07
н2229	299075,78	2260182,96
н2230	299078,49	2260168,83
н2231	299114,01	2260191,54
н2232	299138,34	2260203,91
н2221	299132,93	2260233,83
н2220	299108,30	2260286,93
н2219	299106,51	2260289,48
н2226	299048,19	2260262,48
Условный номер образуемого участка 255		
69:10:0000009:3У4		
S = 1347 кв. м		
Категория земель-Земли промышленности, энергетики, транспорта, связи, радиовещания, телевидения, информатики, земли для обеспечения космической деятельности, земли обороны, безопасности и земли иного специального назначения		
Вид разрешенного использования - Автомобильный транспорт		
№ точки	Координаты, м	
N	X	Y
н2233	299078,49	2260168,83
н2234	299082,40	2260148,37
н2235	299123,50	2260174,72
н2236	299142,03	2260183,48
н2232	299138,34	2260203,91
н2231	299114,01	2260191,54
н2233	299078,49	2260168,83
Условный номер образуемого участка 256		
69:10:0000009:742:3У1\1		
S = 750 кв. м		
Категория земель-Земли промышленности, энергетики, транспорта, связи, радиовещания, телевидения, информатики, земли для обеспечения космической деятельности, земли обороны, безопасности и земли иного специального назначения		
Вид разрешенного использования - Автомобильный транспорт		
№ точки	Координаты, м	
N	X	Y
н2235	299123,50	2260174,72
н2237	299154,41	2260109,45
н2238	299145,50	2260164,26
н2236	299142,03	2260183,48
н2235	299123,50	2260174,72
Условный номер образуемого участка 257		
69:10:0000009:160:3У3 (69:10:0000009:174)		
S = 8896 кв. м		
Категория земель-Земли промышленности, энергетики, транспорта, связи, радиовещания, телевидения, информатики, земли для обеспечения космической деятельности, земли обороны, безопасности и земли иного специального назначения		
Вид разрешенного использования - Автомобильный транспорт		
№ точки	Координаты, м	
N	X	Y
н2235	299123,50	2260174,72
н2239	299082,40	2260148,37
н2240	299095,41	2260080,42
н2241	299110,61	2259997,04
н2242	299111,60	2259997,75

н2243	299160,94	2260032,69
н2244	299166,60	2260041,01
н2245	299159,84	2260076,08
н2237	299154,41	2260109,45
н2235	299123,50	2260174,72
Условный номер образуемого участка 258		
69:10:0000009:742:3У1\2		
S = 10341 кв. м		
Категория земель-Земли промышленности, энергетики, транспорта, связи, радиовещания, телевидения, информатики, земли для обеспечения космической деятельности, земли обороны, безопасности и земли иного специального назначения		
Вид разрешенного использования - Автомобильный транспорт		
№ точки	Координаты, м	
N	X	Y
н2241	299110,61	2259997,04
н2246	299132,32	2259877,95
н2247	299140,94	2259832,52
н2248	299142,96	2259834,28
н2249	299166,49	2259854,82
н2250	299196,16	2259864,57
н2251	299179,25	2259890,63
н2252	299191,43	2259901,60
н2253	299193,12	2259900,83
н2254	299190,75	2259915,73
н2244	299166,60	2260041,01
н2243	299160,94	2260032,69
н2241	299110,61	2259997,04
Условный номер образуемого участка 259		
69:10:0000009:1061:3У1		
S = 9831 кв. м		
Категория земель-Земли промышленности, энергетики, транспорта, связи, радиовещания, телевидения, информатики, земли для обеспечения космической деятельности, земли обороны, безопасности и земли иного специального назначения		
Вид разрешенного использования - Автомобильный транспорт		
№ точки	Координаты, м	
N	X	Y
н2249	299166,49	2259854,82
н2248	299142,96	2259834,28
н2247	299140,94	2259832,52
н2255	299169,11	2259683,97
н2256	299189,45	2259689,59
н2257	299222,75	2259718,06
н2258	299218,17	2259743,17
н2259	299193,12	2259900,83
н2252	299191,43	2259901,60
н2251	299179,25	2259890,63
н2250	299196,16	2259864,57
н2249	299166,49	2259854,82
Условный номер образуемого участка 260		
69:10:0000009:742:3У1\3		
S = 4089 кв. м		
Категория земель-Земли промышленности, энергетики, транспорта, связи, радиовещания, телевидения, информатики, земли для обеспечения космической деятельности, земли обороны, безопасности и земли иного специального назначения		
Вид разрешенного использования - Автомобильный транспорт		

№ точки	Координаты, м	
N	X	Y
н2256	299189,45	2259689,59
н2260	299169,11	2259683,97
н2261	299182,01	2259615,96
н2262	299236,65	2259642,64
н2263	299232,77	2259663,06
н2264	299222,75	2259718,06
н2256	299189,45	2259689,59
Условный номер образуемого участка 261		
69:10:0000009:1060:3У1		
S = 12266 кв. м		
Категория земель-Земли промышленности, энергетики, транспорта, связи, радиовещания, телевидения, информатики, земли для обеспечения космической деятельности, земли обороны, безопасности и земли иного специального назначения		
Вид разрешенного использования - Автомобильный транспорт		
№ точки	Координаты, м	
N	X	Y
н2265	299182,01	2259615,95
н2266	299194,92	2259547,92
н2267	299185,41	2259501,49
н2268	299193,42	2259451,79
н2269	299217,76	2259459,88
н2270	299285,50	2259475,19
н2271	299273,68	2259529,30
н2272	299252,46	2259559,31
н2273	299236,65	2259642,63
н2265	299182,01	2259615,95
Условный номер образуемого участка 262		
69:10:0000009:3У5		
S = 834 кв. м		
Категория земель-Земли промышленности, энергетики, транспорта, связи, радиовещания, телевидения, информатики, земли для обеспечения космической деятельности, земли обороны, безопасности и земли иного специального назначения		
Вид разрешенного использования - Автомобильный транспорт		
№ точки	Координаты, м	
N	X	Y
н2268	299193,42	2259451,79
н2274	299198,57	2259419,83
н2275	299218,56	2259454,70
н2276	299286,59	2259470,22
н2270	299285,50	2259475,19
н2269	299217,76	2259459,88
н2268	299193,42	2259451,79
Условный номер образуемого участка 263		
69:10:0000009:1059:3У1		
S = 26884 кв. м		
Категория земель-Земли промышленности, энергетики, транспорта, связи, радиовещания, телевидения, информатики, земли для обеспечения космической деятельности, земли обороны, безопасности и земли иного специального назначения		
Вид разрешенного использования - Автомобильный транспорт		
№ точки	Координаты, м	
N	X	Y
н2275	299218,56	2259454,70
н2274	299198,57	2259419,83

н2277	299223,80	2259263,41
н2278	299248,60	2259230,79
н2279	299270,10	2259103,45
н2280	299278,96	2259106,60
н2281	299323,10	2259128,21
н2282	299301,39	2259269,95
н2283	299308,73	2259301,37
н2284	299297,51	2259420,18
н2276	299286,59	2259470,22
н2275	299218,56	2259454,70
Условный номер образуемого участка 264		
69:10:0000009:1069:3У1		
S = 6667 кв. м		
Категория земель-Земли промышленности, энергетики, транспорта, связи, радиовещания, телевидения, информатики, земли для обеспечения космической деятельности, земли обороны, безопасности и земли иного специального назначения		
Вид разрешенного использования - Автомобильный транспорт		
№ точки	Координаты, м	
N	X	Y
н2280	299278,96	2259106,60
н2279	299270,10	2259103,45
н2285	299289,76	2258987,03
н2286	299341,71	2259005,61
н2287	299338,01	2259030,85
н2281	299323,10	2259128,21
н2280	299278,96	2259106,60
Условный номер образуемого участка 265		
69:10:0000009:3У6		
S = 330 кв. м		
Категория земель-Земли промышленности, энергетики, транспорта, связи, радиовещания, телевидения, информатики, земли для обеспечения космической деятельности, земли обороны, безопасности и земли иного специального назначения		
Вид разрешенного использования - Автомобильный транспорт		
№ точки	Координаты, м	
N	X	Y
н2285	299289,76	2258987,03
н2288	299289,90	2258986,19
н2289	299290,69	2258981,01
н2290	299342,59	2258999,57
н2286	299341,71	2259005,61
н2285	299289,76	2258987,03
Условный номер образуемого участка 266		
69:10:0000009:1069:3У2		
S = 4628 кв. м		
Категория земель-Земли промышленности, энергетики, транспорта, связи, радиовещания, телевидения, информатики, земли для обеспечения космической деятельности, земли обороны, безопасности и земли иного специального назначения		
Вид разрешенного использования - Автомобильный транспорт		
№ точки	Координаты, м	
N	X	Y
н2289	299290,69	2258981,01
н2291	299303,85	2258894,14
н2292	299307,32	2258895,71
н2293	299353,59	2258915,92
н2294	299354,78	2258916,50

н2290	299342,59	2258999,57
н2289	299290,69	2258981,01
Условный номер образуемого участка 267		
69:10:0000009:755:3У1\1		
S = 12 кв. м		
Категория земель-Земли промышленности, энергетики, транспорта, связи, радиовещания, телевидения, информатики, земли для обеспечения космической деятельности, земли обороны, безопасности и земли иного специального назначения		
Вид разрешенного использования - Автомобильный транспорт		
№ точки	Координаты, м	
N	X	Y
н2295	299304,86	2258887,47
н2292	299307,32	2258895,71
н2291	299303,85	2258894,14
н2295	299304,86	2258887,47
Условный номер образуемого участка 268		
69:10:0000009:755:3У1\2		
S = 82 кв. м		
Категория земель-Земли промышленности, энергетики, транспорта, связи, радиовещания, телевидения, информатики, земли для обеспечения космической деятельности, земли обороны, безопасности и земли иного специального назначения		
Вид разрешенного использования - Автомобильный транспорт		
№ точки	Координаты, м	
N	X	Y
н2294	299354,78	2258916,50
н2293	299353,59	2258915,92
н2296	299359,02	2258871,35
н2297	299361,50	2258870,65
н2294	299354,78	2258916,50
Условный номер образуемого участка 269		
69:10:0000009:742:3У1\4		
S = 5905 кв. м		
Категория земель-Земли промышленности, энергетики, транспорта, связи, радиовещания, телевидения, информатики, земли для обеспечения космической деятельности, земли обороны, безопасности и земли иного специального назначения		
Вид разрешенного использования - Автомобильный транспорт		
№ точки	Координаты, м	
N	X	Y
н2292	299307,32	2258895,71
н2298	299304,86	2258887,47
н2299	299321,83	2258775,53
н2300	299377,20	2258830,90
н2301	299374,79	2258848,56
н2302	299363,71	2258855,58
н2303	299361,50	2258870,65
н2296	299359,02	2258871,35
н2293	299353,59	2258915,92
н2292	299307,32	2258895,71
Условный номер образуемого участка 270		
69:10:0000009:755:3У1\3		
S = 3886 кв. м		

Категория земель-Земли промышленности, энергетики, транспорта, связи, радиовещания, телевидения, информатики, земли для обеспечения космической деятельности, земли обороны, безопасности и земли иного специального назначения		
Вид разрешенного использования - Автомобильный транспорт		
№ точки	Координаты, м	
N	X	Y
н2299	299321,83	2258775,53
н2304	299331,45	2258712,06
н2305	299372,72	2258745,08
н2306	299376,29	2258773,13
н2307	299374,45	2258785,59
н2308	299378,65	2258791,74
н2309	299380,53	2258806,51
н2300	299377,20	2258830,90
н2299	299321,83	2258775,53
Условный номер образуемого участка 271 69:10:0000000:503:3У3 S = 20 кв. м		
Категория земель-Земли промышленности, энергетики, транспорта, связи, радиовещания, телевидения, информатики, земли для обеспечения космической деятельности, земли обороны, безопасности и земли иного специального назначения		
Вид разрешенного использования - Автомобильный транспорт		
№ точки	Координаты, м	
N	X	Y
н2308	299378,65	2258791,74
н2310	299381,90	2258796,49
н2309	299380,53	2258806,51
н2308	299378,65	2258791,74
Условный номер образуемого участка 272 69:10:0000000:503:3У4 S = 35183 кв. м		
Категория земель-Земли промышленности, энергетики, транспорта, связи, радиовещания, телевидения, информатики, земли для обеспечения космической деятельности, земли обороны, безопасности и земли иного специального назначения		
Вид разрешенного использования - Автомобильный транспорт		
№ точки	Координаты, м	
N	X	Y
н2311	299395,72	2258641,28
н2306	299376,29	2258773,13
н2305	299372,72	2258745,08
н2312	299331,45	2258712,06
н2313	299336,11	2258681,32
н2314	299354,37	2258548,86
н2315	299381,14	2258376,22
н2316	299390,14	2258331,76
н2317	299426,43	2258081,54
н2318	299479,22	2258064,23
н2319	299459,21	2258198,65
н2320	299437,42	2258343,79
н2321	299433,70	2258383,67
н2322	299429,25	2258415,52
н2323	299418,25	2258417,43
н2324	299427,08	2258430,98
н2325	299412,92	2258532,23
н2326	299405,79	2258575,99
н2327	299415,33	2258612,57

н2328	299413,01	2258631,83
н2311	299395,72	2258641,28
Условный номер образуемого участка 273		
69:10:0000009:755:3У1\4		
S = 83 кв. м		
Категория земель-Земли промышленности, энергетики, транспорта, связи, радиовещания, телевидения, информатики, земли для обеспечения космической деятельности, земли обороны, безопасности и земли иного специального назначения		
Вид разрешенного использования - Автомобильный транспорт		
№ точки	Координаты, м	
N	X	Y
н2323	299418,25	2258417,43
н2322	299429,25	2258415,52
н2324	299427,08	2258430,98
н2323	299418,25	2258417,43
Условный номер образуемого участка 274		
69:10:0000009:1068:3У1		
S = 24591 кв. м		
Категория земель-Земли промышленности, энергетики, транспорта, связи, радиовещания, телевидения, информатики, земли для обеспечения космической деятельности, земли обороны, безопасности и земли иного специального назначения		
Вид разрешенного использования - Автомобильный транспорт		
№ точки	Координаты, м	
N	X	Y
н2329	299479,22	2258064,22
н2330	299426,43	2258081,53
н2331	299437,50	2258005,17
н2332	299442,89	2257955,42
н2333	299461,46	2257830,50
н2334	299478,45	2257709,10
н2335	299492,48	2257622,23
н2336	299517,25	2257615,06
н2337	299535,43	2257614,40
н2338	299546,42	2257623,38
н2339	299543,41	2257644,71
н2340	299533,49	2257716,09
н2341	299524,88	2257772,53
н2342	299511,84	2257860,14
н2343	299499,88	2257937,39
н2344	299487,38	2258009,42
н2329	299479,22	2258064,22
Условный номер образуемого участка 275		
69:00:0000000:283:3У3		
S = 4540 кв. м		
Категория земель-Земли промышленности, энергетики, транспорта, связи, радиовещания, телевидения, информатики, земли для обеспечения космической деятельности, земли обороны, безопасности и земли иного специального назначения		
Вид разрешенного использования - Автомобильный транспорт		
№ точки	Координаты, м	
N	X	Y
н2336	299517,25	2257615,06
н2345	299492,48	2257622,23
н2346	299498,57	2257584,58
н2347	299505,27	2257541,08
н2348	299560,39	2257522,12

н2349	299555,16	2257556,20
н2350	299550,81	2257592,29
н2338	299546,42	2257623,38
н2337	299535,43	2257614,40
н2336	299517,25	2257615,06
Условный номер образуемого участка 276		
69:10:0000000:503:3У5		
S = 11100 кв. м		
Категория земель-Земли промышленности, энергетики, транспорта, связи, радиовещания, телевидения, информатики, земли для обеспечения космической деятельности, земли обороны, безопасности и земли иного специального назначения		
Вид разрешенного использования - Автомобильный транспорт		
№ точки	Координаты, м	
N	X	Y
н2347	299505,27	2257541,08
н2351	299513,80	2257485,74
н2352	299538,97	2257299,91
н2353	299539,70	2257300,53
н2354	299586,72	2257341,95
н2355	299563,75	2257500,19
н2348	299560,39	2257522,12
н2347	299505,27	2257541,08
Условный номер образуемого участка 277		
69:00:0000000:283:3У4		
S = 54892 кв. м		
Категория земель-Земли промышленности, энергетики, транспорта, связи, радиовещания, телевидения, информатики, земли для обеспечения космической деятельности, земли обороны, безопасности и земли иного специального назначения		
Вид разрешенного использования - Автомобильный транспорт		
№ точки	Координаты, м	
N	X	Y
н2356	299645,90	2256949,28
н2357	299652,24	2256959,27
н2358	299645,42	2257005,52
н2359	299636,45	2257014,57
н2360	299616,73	2257160,28
н2360.1	299607,38	2257225,98
н2360.2	299599,96	2257232,34
н2360.3	299598,98	2257238,99
н2360.4	299605,36	2257240,19
н2361	299604,90	2257243,45
н2361.1	299604,42	2257249,05
н2361.2	299601,06	2257247,27
н2361.3	299597,84	2257246,69
н2361.4	299597,03	2257252,18
н2361.5	299603,26	2257262,75
н2362	299602,58	2257270,73
н2363	299599,01	2257306,86
н2364	299590,83	2257313,65
н2365	299586,72	2257341,95
н2366	299538,97	2257299,89
н2367	299544,33	2257260,29
н2367.1	299545,50	2257251,90
н2367.2	299550,66	2257245,83
н2367.3	299551,70	2257240,15
н2367.4	299547,22	2257239,49
н2368.1	299548,32	2257231,61
н2368.2	299553,14	2257232,31
н2368.3	299554,15	2257226,81
н2368.4	299549,74	2257221,44

н2368	299550,67	2257214,72
н2369	299579,90	2257032,35
н2370	299619,09	2256763,01
н2371	299652,17	2256546,89
н2372	299684,04	2256335,13
н2373	299734,68	2256334,28
н2374	299730,20	2256364,21
н2375	299722,73	2256432,86
н2376	299713,33	2256493,73
н2377	299723,69	2256535,09
н2378	299720,33	2256556,47
н2379	299703,80	2256560,35
н2380	299677,34	2256739,12
н2356	299645,90	2256949,28
Условный номер образуемого участка 277.1		
69:00:0000000:215:3У2		
S = 68 кв. м		
Категория земель-Земли промышленности, энергетики, транспорта, связи, радиовещания, телевидения, информатики, земли для обеспечения космической деятельности, земли обороны, безопасности и земли иного специального назначения		
Вид разрешенного использования - Автомобильный транспорт		
№ точки	Координаты, м	
N	X	Y
н34	299607,39	2257225,98
н35	299599,96	2257232,34
н36	299598,98	2257238,99
н37	299604,66	2257239,87
н38	299605,36	2257240,19
н34	299607,39	2257225,98
Условный номер образуемого участка 277.2		
69:00:0000000:215:3У3		
S = 70 кв. м		
Категория земель-Земли промышленности, энергетики, транспорта, связи, радиовещания, телевидения, информатики, земли для обеспечения космической деятельности, земли обороны, безопасности и земли иного специального назначения		
Вид разрешенного использования - Автомобильный транспорт		
№ точки	Координаты, м	
N	X	Y
н39	299604,42	2257249,05
н40	299603,26	2257262,75
н41	299597,03	2257252,18
н42	299597,84	2257246,69
н43	299601,06	2257247,27
н39	299604,42	2257249,05
Условный номер образуемого участка 277.3		
69:00:0000000:215:3У4		
S = 41 кв. м		
Категория земель-Земли промышленности, энергетики, транспорта, связи, радиовещания, телевидения, информатики, земли для обеспечения космической деятельности, земли обороны, безопасности и земли иного специального назначения		
Вид разрешенного использования - Автомобильный транспорт		
№ точки	Координаты, м	
N	X	Y
н48	299549,74	2257221,45
н49	299548,32	2257231,60

н50	299553,14	2257232,31
н51	299554,15	2257226,81
н48	299549,74	2257221,45
Условный номер образуемого участка 277.4		
69:00:0000000:215:3У5		
S = 41 кв. м		
Категория земель-Земли промышленности, энергетики, транспорта, связи, радиовещания, телевидения, информатики, земли для обеспечения космической деятельности, земли обороны, безопасности и земли иного специального назначения		
Вид разрешенного использования - Автомобильный транспорт		
№ точки	Координаты, м	
N	X	Y
н44	299551,70	2257240,15
н45	299547,22	2257239,50
н46	299545,50	2257251,88
н47	299550,59	2257246,20
н44	299551,70	2257240,15
Условный номер образуемого участка 278		
69:10:0000000:503:3У6		
S = 9201 кв. м		
Категория земель-Земли промышленности, энергетики, транспорта, связи, радиовещания, телевидения, информатики, земли для обеспечения космической деятельности, земли обороны, безопасности и земли иного специального назначения		
Вид разрешенного использования - Автомобильный транспорт		
№ точки	Координаты, м	
N	X	Y
н2381	299804,16	2255955,21
н2382	299759,70	2256167,88
н2373	299734,68	2256334,28
н2383	299684,04	2256335,13
н2384	299691,39	2256286,32
н2385	299704,68	2256202,31
н2386	299751,44	2256154,52
н2387	299775,22	2256064,61
н2381	299804,16	2255955,21
Условный номер образуемого участка 279		
69:10:0000000:479:3У1\1		
S = 20412 кв. м		
Категория земель-Земли промышленности, энергетики, транспорта, связи, радиовещания, телевидения, информатики, земли для обеспечения космической деятельности, земли обороны, безопасности и земли иного специального назначения		
Вид разрешенного использования - Автомобильный транспорт		
№ точки	Координаты, м	
N	X	Y
н2386	299751,44	2256154,52
н2385	299704,68	2256202,31
н2388	299718,06	2256117,66
н2389	299739,70	2256012,03
н2390	299784,64	2255844,33
н2391	299805,60	2255763,88
н2392	299826,47	2255659,18
н2393	299874,35	2255687,92
н2394	299874,25	2255688,43
н2395	299870,24	2255689,68
н2396	299862,49	2255689,45

н2397	299859,94	2255692,29
н2398	299838,40	2255723,05
н2399	299804,52	2255953,65
н2400	299804,39	2255954,09
н2401	299804,17	2255955,18
н2387	299775,22	2256064,61
н2386	299751,44	2256154,52
Условный номер образуемого участка 280		
69:10:0000009:3У7		
S = 5645 кв. м		
Категория земель-Земли промышленности, энергетики, транспорта, связи, радиовещания, телевидения, информатики, земли для обеспечения космической деятельности, земли обороны, безопасности и земли иного специального назначения		
Вид разрешенного использования - Автомобильный транспорт		
№ точки	Координаты, м	
N	X	Y
н2392	299826,47	2255659,18
н2402	299837,75	2255602,60
н2403	299845,77	2255553,34
н2404	299878,90	2255573,25
н2405	299894,23	2255582,47
н2406	299894,79	2255583,95
н2407	299892,43	2255590,45
н2408	299891,23	2255597,68
н2409	299891,93	2255599,24
н2393	299874,35	2255687,92
н2392	299826,47	2255659,18
Условный номер образуемого участка 281		
69:10:0000000:479:3У1\2		
S = 126198 кв. м		
Категория земель-Земли промышленности, энергетики, транспорта, связи, радиовещания, телевидения, информатики, земли для обеспечения космической деятельности, земли обороны, безопасности и земли иного специального назначения		
Вид разрешенного использования - Автомобильный транспорт		
№ точки	Координаты, м	
N	X	Y
н2410	300020,30	2254426,92
н2411	300013,85	2254484,59
н2412	300004,87	2254543,92
н2413	299975,78	2254728,34
н2414	299980,48	2254749,57
н2415	299973,73	2254805,28
н2416	299963,81	2254822,63
н2417	299953,26	2254953,10
н2418	299893,33	2255380,98
н2419	299870,02	2255535,54
н2420	299875,10	2255550,58
н2421	299880,23	2255571,00
н2422	299886,32	2255576,30
н2423	299892,58	2255578,07
н2405	299894,23	2255582,47
н2404	299878,90	2255573,25
н2403	299845,77	2255553,34
н2424	299859,41	2255469,65
н2425	299873,99	2255337,41
н2426	299881,75	2255126,15
н2427	299894,49	2254942,47
н2428	299905,89	2254813,67
н2429	299924,31	2254676,89
н2430	299944,47	2254534,42

н2431	299948,92	2254495,73
н2432	299957,46	2254442,91
н2433	299979,84	2254326,77
н2434	300014,62	2254102,16
н2435	300051,60	2253850,28
н2436	300095,56	2253607,60
н2437	300128,80	2253455,40
н2438	300152,90	2253357,64
н2439	300179,89	2253262,35
н2440	300195,31	2253212,65
н2441	300235,35	2253095,76
н2442	300244,38	2253072,57
н2443	300299,42	2253087,29
н2444	300268,86	2253176,57
н2445	300236,34	2253277,92
н2446	300180,14	2253465,27
н2447	300156,37	2253557,33
н2448	300132,92	2253661,45
н2449	300103,42	2253831,94
н2450	300113,28	2253840,31
н2451	300112,75	2253843,28
н2452	300116,99	2253858,11
н2453	300112,64	2253886,09
н2454	300106,89	2253888,15
н2455	300106,62	2253890,27
н2456	300094,04	2253895,49
н2457	300069,28	2254063,32
н2458	300047,23	2254208,33
н2459	300026,10	2254367,12
н2410	300020,30	2254426,92
Условный номер образуемого участка 282		
69:10:0000000:645:3У1		
S = 11 кв. м		
Категория земель-Земли промышленности, энергетики, транспорта, связи, радиовещания, телевидения, информатики, земли для обеспечения космической деятельности, земли обороны, безопасности и земли иного специального назначения		
Вид разрешенного использования - Автомобильный транспорт		
№ точки	Координаты, м	
N	X	Y
н2455	300106,62	2253890,27
н2454	300106,89	2253888,15
н2453	300112,64	2253886,09
н2460	300112,35	2253887,89
н2455	300106,62	2253890,27
Условный номер образуемого участка 283		
69:10:0000000:645:3У2		
S = 52 кв. м		
Категория земель-Земли промышленности, энергетики, транспорта, связи, радиовещания, телевидения, информатики, земли для обеспечения космической деятельности, земли обороны, безопасности и земли иного специального назначения		
Вид разрешенного использования - Автомобильный транспорт		
№ точки	Координаты, м	
N	X	Y
н2451	300112,75	2253843,28
н2450	300113,28	2253840,31
н2461	300119,01	2253845,17
н2452	300116,99	2253858,11
н2451	300112,75	2253843,28
Условный номер образуемого участка 283.1		

69:10:0000000:645:ЗУ3		
S = 4245 кв. м		
Категория земель-Земли промышленности, энергетики, транспорта, связи, радиовещания, телевидения, информатики, земли для обеспечения космической деятельности, земли обороны, безопасности и земли иного специального назначения		
Вид разрешенного использования - Автомобильный транспорт		
№ точки	Координаты, м	
N	X	Y
н2399	299804,52	2255953,65
н2398	299838,40	2255723,05
н2397	299859,94	2255692,29
н2396	299862,49	2255689,45
н2395	299870,24	2255689,68
н2394	299874,25	2255688,43
н2462	299862,52	2255747,65
н2399	299804,52	2255953,65
Условный номер образуемого участка 283.2		
69:10:0000000:645:ЗУ4		
S = 14401 кв. м		
Категория земель-Земли промышленности, энергетики, транспорта, связи, радиовещания, телевидения, информатики, земли для обеспечения космической деятельности, земли обороны, безопасности и земли иного специального назначения		
Вид разрешенного использования - Автомобильный транспорт		
№ точки	Координаты, м	
N	X	Y
н2463	299894,90	2255584,24
н2409	299891,93	2255599,24
н2408	299891,23	2255597,68
н2407	299892,43	2255590,45
н2406	299894,79	2255583,95
н2405	299894,23	2255582,47
н2423	299892,58	2255578,07
н2422	299886,32	2255576,30
н2421	299880,23	2255571,00
н2420	299875,10	2255550,58
н2419	299870,02	2255535,54
н2418	299893,33	2255380,98
н2417	299953,26	2254953,10
н2464	299950,12	2254991,90
н2465	299945,29	2255165,58
н2466	299939,08	2255257,55
н2467	299924,52	2255390,84
н2468	299904,93	2255533,63
н2463	299894,90	2255584,24
Условный номер образуемого участка 284		
69:10:0000009:1067:ЗУ1		
S = 4629 кв. м		
Категория земель-Земли промышленности, энергетики, транспорта, связи, радиовещания, телевидения, информатики, земли для обеспечения космической деятельности, земли обороны, безопасности и земли иного специального назначения		
Вид разрешенного использования - Автомобильный транспорт		
№ точки	Координаты, м	
N	X	Y
н2469	300244,39	2253072,56
н2470	300276,01	2252991,39
н2471	300277,86	2252992,06
н2472	300312,33	2253006,09

н2473	300326,83	2253010,43
н2474	300314,76	2253042,47
н2475	300299,42	2253087,28
н2469	300244,39	2253072,56
Условный номер образуемого участка 285		
69:10:0000009:3У8		
S = 20390 кв. м		
Категория земель-Земли промышленности, энергетики, транспорта, связи, радиовещания, телевидения, информатики, земли для обеспечения космической деятельности, земли обороны, безопасности и земли иного специального назначения		
Вид разрешенного использования - Автомобильный транспорт		
№ точки	Координаты, м	
N	X	Y
н2476	300341,02	2252972,77
н2477	300326,83	2253010,43
н2472	300312,33	2253006,09
н2471	300277,86	2252992,06
н2478	300276,01	2252991,39
н2479	300291,02	2252952,85
н2480	300307,43	2252907,91
н2481	300305,73	2252890,20
н2482	300310,48	2252877,53
н2483	300305,51	2252875,42
н2484	300352,59	2252757,09
н2485	300356,38	2252755,90
н2486	300409,42	2252742,91
н2487	300441,98	2252789,86
н2488	300402,37	2252873,92
н2476	300341,02	2252972,77
Условный номер образуемого участка 285.1		
69:10:0000000:641:3У1		
S = 44 кв. м		
Категория земель-Земли промышленности, энергетики, транспорта, связи, радиовещания, телевидения, информатики, земли для обеспечения космической деятельности, земли обороны, безопасности и земли иного специального назначения		
Вид разрешенного использования - Автомобильный транспорт		
№ точки	Координаты, м	
N	X	Y
н2481	300305,73	2252890,20
н2489	300304,55	2252877,84
н2483	300305,51	2252875,42
н2482	300310,48	2252877,53
н2481	300305,73	2252890,20
Условный номер образуемого участка 286		
69:10:0000009:336:3У1		
S = 256 кв. м		
Категория земель-Земли промышленности, энергетики, транспорта, связи, радиовещания, телевидения, информатики, земли для обеспечения космической деятельности, земли обороны, безопасности и земли иного специального назначения		
Вид разрешенного использования - Автомобильный транспорт		
№ точки	Координаты, м	
N	X	Y
н2485	300356,38	2252755,90
н2490	300352,59	2252757,09
н2491	300353,84	2252753,94

н2492	300357,24	2252751,58
н2493	300407,00	2252739,39
н2494	300407,00	2252739,39
н2495	300414,99	2252737,43
н2496	300416,25	2252739,18
н2497	300417,51	2252740,93
н2498	300409,42	2252742,91
н2485	300356,38	2252755,90
Условный номер образуемого участка 287		
69:10:0000009:3У9		
S = 659 кв. м		
Категория земель-Земли промышленности, энергетики, транспорта, связи, радиовещания, телевидения, информатики, земли для обеспечения космической деятельности, земли обороны, безопасности и земли иного специального назначения		
Вид разрешенного использования - Автомобильный транспорт		
№ точки	Координаты, м	
N	X	Y
н2499	300357,88	2252751,42
н2500	300358,02	2252751,07
н2501	300374,84	2252739,38
н2502	300386,07	2252710,60
н2494	300407,00	2252739,39
н2499	300357,88	2252751,42
Условный номер образуемого участка 288		
69:10:0000009:3У10		
S = 2616 кв. м		
Категория земель-Земли промышленности, энергетики, транспорта, связи, радиовещания, телевидения, информатики, земли для обеспечения космической деятельности, земли обороны, безопасности и земли иного специального назначения		
Вид разрешенного использования - Автомобильный транспорт		
№ точки	Координаты, м	
N	X	Y
н2486	300409,42	2252742,91
н2497	300417,51	2252740,93
н2496	300416,25	2252739,18
н2495	300414,99	2252737,43
н2494	300407,00	2252739,39
н2502	300386,07	2252710,60
н2503	300397,81	2252680,54
н2504	300433,61	2252730,77
н2505	300434,78	2252732,40
н2506	300435,93	2252734,00
н2507	300455,51	2252761,16
н2487	300441,98	2252789,86
н2486	300409,42	2252742,91
Условный номер образуемого участка 289		
69:10:0000009:787:3У1		
S = 1550 кв. м		
Категория земель-Земли промышленности, энергетики, транспорта, связи, радиовещания, телевидения, информатики, земли для обеспечения космической деятельности, земли обороны, безопасности и земли иного специального назначения		
Вид разрешенного использования - Автомобильный транспорт		
№ точки	Координаты, м	
N	X	Y
н2507	300455,51	2252761,16

н2506	300435,93	2252734,00
н2508	300449,35	2252724,97
н2509	300477,10	2252687,73
н2510	300503,77	2252656,10
н2511	300474,46	2252720,94
н2507	300455,51	2252761,16
Условный номер образуемого участка 290		
69:10:0000009:1066:3У1\1		
S = 441 кв. м		
Категория земель-Земли промышленности, энергетики, транспорта, связи, радиовещания, телевидения, информатики, земли для обеспечения космической деятельности, земли обороны, безопасности и земли иного специального назначения		
Вид разрешенного использования - Автомобильный транспорт		
№ точки	Координаты, м	
N	X	Y
н2508	300449,35	2252724,97
н2506	300435,93	2252734,00
н2504	300433,61	2252730,77
н2512	300446,56	2252722,06
н2513	300473,93	2252685,29
н2514	300509,81	2252642,74
н2515	300503,77	2252656,09
н2509	300477,10	2252687,73
н2508	300449,35	2252724,97
Условный номер образуемого участка 291		
69:10:0000009:787:3У2		
S = 9290 кв. м		
Категория земель-Земли промышленности, энергетики, транспорта, связи, радиовещания, телевидения, информатики, земли для обеспечения космической деятельности, земли обороны, безопасности и земли иного специального назначения		
Вид разрешенного использования - Автомобильный транспорт		
№ точки	Координаты, м	
N	X	Y
н2512	300446,56	2252722,06
н2504	300433,61	2252730,77
н2503	300397,81	2252680,54
н2516	300401,67	2252670,66
н2517	300410,73	2252647,43
н2518	300441,70	2252615,14
н2519	300467,54	2252563,16
н2520	300470,12	2252557,95
н2521	300484,15	2252581,08
н2522	300500,23	2252622,85
н2523	300513,10	2252635,45
н2514	300509,81	2252642,74
н2513	300473,93	2252685,29
н2512	300446,56	2252722,06
Условный номер образуемого участка 292		
69:10:0000009:1066:3У1\2		
S = 2727 кв. м		
Категория земель-Земли промышленности, энергетики, транспорта, связи, радиовещания, телевидения, информатики, земли для обеспечения космической деятельности, земли обороны, безопасности и земли иного специального назначения		
Вид разрешенного использования - Автомобильный транспорт		
№ точки	Координаты, м	

N	X	Y
н2522	300500,23	2252622,85
н2521	300484,15	2252581,08
н2524	300470,13	2252557,95
н2525	300485,59	2252526,77
н2526	300486,55	2252528,04
н2527	300509,40	2252563,41
н2528	300520,48	2252590,26
н2529	300526,63	2252605,51
н2523	300513,10	2252635,45
н2522	300500,23	2252622,85
Условный номер образуемого участка 293		
69:10:0000009:787:3У3		
S = 2757 кв. м		
Категория земель-Земли промышленности, энергетики, транспорта, связи, радиовещания, телевидения, информатики, земли для обеспечения космической деятельности, земли обороны, безопасности и земли иного специального назначения		
Вид разрешенного использования - Автомобильный транспорт		
№ точки	Координаты, м	
N	X	Y
н2527	300509,40	2252563,41
н2526	300486,55	2252528,04
н2525	300485,59	2252526,77
н2530	300502,76	2252492,14
н2531	300503,96	2252494,18
н2532	300511,83	2252507,70
н2533	300536,45	2252533,69
н2534	300544,09	2252548,62
н2535	300529,14	2252576,05
н2536	300531,50	2252594,72
н2529	300526,63	2252605,51
н2528	300520,48	2252590,26
н2527	300509,40	2252563,41
Условный номер образуемого участка 293.1		
69:10:0000000:641:3У3		
S = 34 кв. м		
Категория земель-Земли промышленности, энергетики, транспорта, связи, радиовещания, телевидения, информатики, земли для обеспечения космической деятельности, земли обороны, безопасности и земли иного специального назначения		
Вид разрешенного использования - Автомобильный транспорт		
№ точки	Координаты, м	
N	X	Y
н64	300502,76	2252492,14
н65	300505,63	2252497,06
н66	300503,35	2252501,18
н67	300498,30	2252501,16
н64	300502,76	2252492,14
Условный номер образуемого участка 294		
69:10:0000009:1066:3У1\3		
S = 2353 кв. м		
Категория земель-Земли промышленности, энергетики, транспорта, связи, радиовещания, телевидения, информатики, земли для обеспечения космической деятельности, земли обороны, безопасности и земли иного специального назначения		
Вид разрешенного использования - Автомобильный транспорт		
№ точки	Координаты, м	

N	X	Y
н2534	300544,09	2252548,62
н2533	300536,45	2252533,69
н2532	300511,83	2252507,70
н2531	300503,96	2252494,18
н2530	300502,76	2252492,14
н2537	300511,26	2252475,02
н2538	300529,27	2252456,59
н2539	300533,30	2252449,74
н2540	300533,80	2252450,50
н2541	300537,66	2252462,53
н2542	300534,87	2252466,61
н2543	300532,84	2252472,87
н2544	300532,50	2252480,24
н2545	300533,49	2252485,09
н2546	300536,58	2252490,90
н2547	300545,05	2252500,25
н2548	300562,81	2252513,29
н2549	300563,44	2252513,53
н2550	300558,03	2252523,05
н2534	300544,09	2252548,62
Условный номер образуемого участка 295		
69:10:0000009:322:3У1 (69:10:0000009:314)		
S = 1672 кв. м		
Категория земель-Земли промышленности, энергетики, транспорта, связи, радиовещания, телевидения, информатики, земли для обеспечения космической деятельности, земли обороны, безопасности и земли иного специального назначения		
Вид разрешенного использования - Автомобильный транспорт		
№ точки	Координаты, м	
N	X	Y
н2551	300545,05	2252500,24
н2552	300536,59	2252490,90
н2545	300533,49	2252485,09
н2544	300532,50	2252480,24
н2553	300532,85	2252472,88
н2542	300534,87	2252466,61
н2554	300537,67	2252462,54
н2555	300533,81	2252450,50
н2556	300533,30	2252449,73
н2557	300544,58	2252430,57
н2558	300551,37	2252440,81
н2559	300557,47	2252454,35
н2560	300562,32	2252467,09
н2561	300561,11	2252473,13
н2562	300557,40	2252475,29
н2563	300552,63	2252475,81
н2564	300552,45	2252478,71
н2565	300558,91	2252485,82
н2566	300572,65	2252495,88
н2567	300573,33	2252496,13
н2568	300563,38	2252513,51
н2548	300562,81	2252513,29
н2551	300545,05	2252500,24
Условный номер образуемого участка 296		
69:10:0000008:1465:3У1		
S = 2957 кв. м		
Категория земель-Земли промышленности, энергетики, транспорта, связи, радиовещания, телевидения, информатики, земли для обеспечения космической деятельности, земли обороны, безопасности и земли иного специального назначения		

Вид разрешенного использования - Автомобильный транспорт		
№ точки	Координаты, м	
N	X	Y
н52	300656,01	2252350,34
н53	300629,83	2252396,76
н54	300624,7	2252405,78
н55	300610,34	2252402,70
н56	300609,49	2252404,07
н57	300596,56	2252380,22
н58	300587,53	2252374,32
н59	300579,56	2252369,24
н60	300587,17	2252356,71
н61	300587,42	2252345,70
н62	300587,98	2252344,85
н63	300624,08	2252341,27
н52	300656,01	2252350,34
Условный номер образуемого участка 297 69:10:0000000:638:ЗУ1		
S = 9187 кв. м		
Категория земель-Земли промышленности, энергетики, транспорта, связи, радиовещания, телевидения, информатики, земли для обеспечения космической деятельности, земли обороны, безопасности и земли иного специального назначения		
Вид разрешенного использования - Автомобильный транспорт		
№ точки	Координаты, м	
N	X	Y
н2581	300656,01	2252350,34
н2580	300624,08	2252341,27
н2582	300587,98	2252344,85
н2583	300603,26	2252321,62
н2584	300615,46	2252308,95
н2585	300678,61	2252213,17
н2586	300730,38	2252202,17
н2587	300741,90	2252233,51
н2588	300731,53	2252249,52
н2589	300719,25	2252249,47
н2590	300671,86	2252322,24
н2581	300656,01	2252350,34
Условный номер образуемого участка 298 69:10:0000000:479:ЗУ1\3		
S = 34922 кв. м		
Категория земель-Земли промышленности, энергетики, транспорта, связи, радиовещания, телевидения, информатики, земли для обеспечения космической деятельности, земли обороны, безопасности и земли иного специального назначения		
Вид разрешенного использования - Автомобильный транспорт		
№ точки	Координаты, м	
N	X	Y
н2591	300756,83	2252193,25
н2592	300758,89	2252207,26
н2587	300741,90	2252233,51
н2586	300730,38	2252202,17
н2585	300678,61	2252213,17
н2593	300721,11	2252147,03
н2594	300810,77	2252021,12
н2595	300910,84	2251891,52
н2596	300956,47	2251835,05
н2597	301028,14	2251750,05
н2598	301063,19	2251711,67
н2599	301068,74	2251805,13
н2600	300994,52	2251888,36

н2601	300958,88	2251930,79
н2602	300945,83	2251952,28
н2603	300925,17	2251967,37
н2604	300843,26	2252076,60
н2591	300756,83	2252193,25
Условный номер образуемого участка 299		
69:10:0000000:638:3У2		
S = 2555 кв. м		
Категория земель-Земли промышленности, энергетики, транспорта, связи, радиовещания, телевидения, информатики, земли для обеспечения космической деятельности, земли обороны, безопасности и земли иного специального назначения		
Вид разрешенного использования - Автомобильный транспорт		
№ точки	Координаты, м	
N	X	Y
н2599	301068,74	2251805,13
н2598	301063,19	2251711,67
н2605	301077,85	2251695,61
н2606	301105,38	2251765,24
н2599	301068,74	2251805,13
Условный номер образуемого участка 300		
69:10:0000008:1705:3У1		
S = 21835 кв. м		
Категория земель-Земли промышленности, энергетики, транспорта, связи, радиовещания, телевидения, информатики, земли для обеспечения космической деятельности, земли обороны, безопасности и земли иного специального назначения		
Вид разрешенного использования - Автомобильный транспорт		
№ точки	Координаты, м	
N	X	Y
н2607	301105,38	2251765,24
н2605	301077,85	2251695,61
н2608	301141,63	2251625,77
н2609	301174,68	2251586,49
н2610	301228,94	2251530,02
н2611	301230,61	2251518,99
н2612	301230,88	2251517,18
н2613	301233,45	2251514,35
н2614	301249,52	2251496,64
н2615	301263,32	2251494,78
н2616	301281,44	2251475,41
н2617	301305,09	2251549,79
н2618	301243,96	2251618,41
н2619	301211,23	2251652,05
н2620	301212,88	2251663,38
н2621	301214,75	2251676,22
н2622	301204,09	2251687,26
н2623	301190,87	2251700,97
н2624	301187,91	2251700,80
н2625	301184,82	2251700,62
н2626	301182,35	2251700,48
н2627	301179,37	2251700,31
н2628	301165,77	2251699,52
н2607	301105,38	2251765,24
Условный номер образуемого участка 301		
69:10:0000008:3У1		
S = 3440 кв. м		

Категория земель-Земли промышленности, энергетики, транспорта, связи, радиовещания, телевидения, информатики, земли для обеспечения космической деятельности, земли обороны, безопасности и земли иного специального назначения		
Вид разрешенного использования - Автомобильный транспорт		
№ точки	Координаты, м	
N	X	Y
н2629	301305,09	2251549,79
н2630	301281,44	2251475,41
н2631	301306,27	2251448,86
н2632	301309,03	2251458,05
н2633	301320,31	2251455,01
н2634	301325,41	2251453,49
н2635	301341,02	2251510,18
н2636	301335,88	2251515,23
н2629	301305,09	2251549,79
Условный номер образуемого участка 305		
69:10:0000008:3173:ЗУ1\1		
S = 657 кв. м		
Категория земель-Земли промышленности, энергетики, транспорта, связи, радиовещания, телевидения, информатики, земли для обеспечения космической деятельности, земли обороны, безопасности и земли иного специального назначения		
Вид разрешенного использования - Автомобильный транспорт		
№ точки	Координаты, м	
N	X	Y
н2634	301325,41	2251453,49
н2637	301335,86	2251450,59
н2638	301351,48	2251499,91
н2635	301341,02	2251510,18
н2634	301325,41	2251453,49
Условный номер образуемого участка 306		
69:10:0000008:2350:ЗУ1		
S = 1679 кв. м		
Категория земель-Земли промышленности, энергетики, транспорта, связи, радиовещания, телевидения, информатики, земли для обеспечения космической деятельности, земли обороны, безопасности и земли иного специального назначения		
Вид разрешенного использования - Автомобильный транспорт		
№ точки	Координаты, м	
N	X	Y
н2639	301344,98	2251407,48
н2640	301347,28	2251414,39
н2641	301353,39	2251433,87
н2642	301359,05	2251453,08
н2643	301364,65	2251472,29
н2644	301367,88	2251483,81
н2645	301351,48	2251499,91
н2646	301327,96	2251425,67
н2639	301344,98	2251407,48
Условный номер образуемого участка 307		
69:10:0000008:2954:ЗУ1		
S = 1 кв. м		

Категория земель-Земли промышленности, энергетики, транспорта, связи, радиовещания, телевидения, информатики, земли для обеспечения космической деятельности, земли обороны, безопасности и земли иного специального назначения		
Вид разрешенного использования - Автомобильный транспорт		
№ точки	Координаты, м	
N	X	Y
н2749	301363.07	2251458.14
н2750	301362.78	2251457.19
н2751	301363.73	2251456.89
н2752	301364.03	2251457.85
н2749	301363.07	2251458.14
Условный номер образуемого участка 309 69:10:0000008:3173:ЗУ1\2 S = 1659 кв. м		
Категория земель-Земли промышленности, энергетики, транспорта, связи, радиовещания, телевидения, информатики, земли для обеспечения космической деятельности, земли обороны, безопасности и земли иного специального назначения		
Вид разрешенного использования - Автомобильный транспорт		
№ точки	Координаты, м	
N	X	Y
н2642	301359,05	2251453,08
н2641	301353,39	2251433,87
н2640	301347,28	2251414,39
н2647	301344,95	2251407,40
н2648	301353,56	2251398,18
н2649	301354,60	2251396,62
н2650	301391,69	2251460,43
н2651	301367,88	2251483,81
н2643	301364,65	2251472,29
н2642	301359,05	2251453,08
вырез 1		
н2749	301363.07	2251458.14
н2750	301362.78	2251457.19
н2751	301363.73	2251456.89
н2752	301364.03	2251457.85
н2749	301363.07	2251458.14
Условный номер образуемого участка 310 69:10:0000000:580:ЗУ1 S = 44967 кв. м		
Категория земель-Земли промышленности, энергетики, транспорта, связи, радиовещания, телевидения, информатики, земли для обеспечения космической деятельности, земли обороны, безопасности и земли иного специального назначения		
Вид разрешенного использования - Автомобильный транспорт		
№ точки	Координаты, м	
N	X	Y
н2652	301578,16	2251256,34
н2653	301445,06	2251408,04
н2650	301391,69	2251460,43
н2654	301354,60	2251396,62
н2655	301384,42	2251351,75
н2656	301414,73	2251324,16
н2657	301465,76	2251274,79
н2658	301604,47	2251129,62
н2659	301619,76	2251113,87
н2660	301659,25	2251074,72
н2661	301736,06	2250989,22

н2662	301767,51	2250956,59
н2663	301773,97	2250949,63
н2664	301783,66	2250940,20
н2665	301861,88	2250941,78
н2666	301810,00	2251000,83
н2667	301653,51	2251171,83
н2652	301578,16	2251256,34
Условный номер образуемого участка 311		
69:10:0000000:581:3У1\1		
S = 43129 кв. м		
Категория земель-Земли промышленности, энергетики, транспорта, связи, радиовещания, телевидения, информатики, земли для обеспечения космической деятельности, земли обороны, безопасности и земли иного специального назначения		
Вид разрешенного использования - Автомобильный транспорт		
№ точки	Координаты, м	
N	X	Y
н2668	302089,35	2250692,79
н2669	302045,72	2250738,43
н2670	301971,47	2250819,18
н2665	301861,88	2250941,78
н2664	301783,66	2250940,20
н2671	301839,78	2250885,57
н2672	301891,53	2250831,13
н2673	302023,26	2250691,35
н2674	302078,65	2250628,74
н2675	302126,54	2250570,86
н2676	302144,69	2250550,15
н2677	302260,49	2250423,23
н2678	302322,31	2250355,03
н2679	302336,04	2250340,86
н2680	302331,97	2250386,23
н2681	302338,50	2250447,93
н2682	302322,51	2250460,24
н2683	302273,70	2250505,48
н2684	302229,92	2250552,66
н2685	302188,19	2250597,47
н2686	302142,31	2250642,75
н2668	302089,35	2250692,79
Условный номер образуемого участка 312		
69:10:0000008:3У2		
S = 431 кв. м		
Категория земель-Земли промышленности, энергетики, транспорта, связи, радиовещания, телевидения, информатики, земли для обеспечения космической деятельности, земли обороны, безопасности и земли иного специального назначения		
Вид разрешенного использования - Автомобильный транспорт		
№ точки	Координаты, м	
N	X	Y
н2680	302331,97	2250386,23
н2679	302336,04	2250340,86
н2687	302340,44	2250336,31
н2688	302335,94	2250385,81
н2689	302342,22	2250445,07
н2681	302338,50	2250447,93
н2680	302331,97	2250386,23
Условный номер образуемого участка 313		
69:10:0000008:3461:3У1		
S = 55463 кв. м		

Категория земель-Земли промышленности, энергетики, транспорта, связи, радиовещания, телевидения, информатики, земли для обеспечения космической деятельности, земли обороны, безопасности и земли иного специального назначения		
Вид разрешенного использования - Автомобильный транспорт		
№ точки	Координаты, м	
N	X	Y
н2690	302511,10	2250424,78
н2691	302490,32	2250417,36
н2692	302457,53	2250408,08
н2693	302427,06	2250407,90
н2694	302386,46	2250421,09
н2695	302345,42	2250442,61
н2696	302342,22	2250445,07
н2688	302335,94	2250385,81
н2697	302340,44	2250336,31
н2698	302346,27	2250330,30
н2699	302451,68	2250218,69
н2700	302409,76	2250122,68
н2701	302421,14	2250111,61
н2702	302531,47	2250094,89
н2703	302575,47	2250089,28
н2704	302554,89	2250112,38
н2705	302586,47	2250141,49
н2706	302580,82	2250154,84
н2707	302572,13	2250177,47
н2708	302567,84	2250178,62
н2709	302564,23	2250189,98
н2710	302567,13	2250193,81
н2711	302560,18	2250222,32
н2712	302556,16	2250244,14
н2713	302552,69	2250271,88
н2714	302551,35	2250297,46
н2715	302551,34	2250324,90
н2716	302551,80	2250348,20
н2717	302554,97	2250378,01
н2718	302560,97	2250410,78
н2719	302570,16	2250444,88
н2720	302582,95	2250480,51
н2721	302597,85	2250516,21
н2722	302606,13	2250532,50
н2723	302600,45	2250535,00
н2724	302569,95	2250475,60
н2725	302542,90	2250444,07
н2690	302511,10	2250424,78
Условный номер образуемого участка 314		
69:10:000000:581:3У2		
S = 10167 кв. м		
Категория земель-Земли промышленности, энергетики, транспорта, связи, радиовещания, телевидения, информатики, земли для обеспечения космической деятельности, земли обороны, безопасности и земли иного специального назначения		
Вид разрешенного использования - Автомобильный транспорт		
№ точки	Координаты, м	
N	X	Y
н2726	302419,14	2250108,15
н2727	302408,18	2250119,06
н2728	302407,91	2250088,70
н2729	302412,36	2250069,28
н2730	302420,83	2250049,86
н2731	302440,10	2250026,18
н2732	302453,25	2250018,91
н2733	302477,80	2250007,47

н2734	302501,96	2250002,55
н2735	302541,03	2250005,37
н2736	302537,24	2250033,08
н2737	302523,68	2250091,93
н2726	302419,14	2250108,15
Условный номер образуемого участка 315		
69:10:0000008:ЗУ3		
S = 1056 кв. м		
Категория земель-Земли промышленности, энергетики, транспорта, связи, радиовещания, телевидения, информатики, земли для обеспечения космической деятельности, земли обороны, безопасности и земли иного специального назначения		
Вид разрешенного использования - Автомобильный транспорт		
№ точки	Координаты, м	
N	X	Y
н2738	302545,02	2250005,65
н2739	302541,17	2250033,80
н2740	302529,14	2250086,09
н2703	302575,47	2250089,28
н2741	302575,47	2250089,28
н2702	302531,47	2250094,89
н2701	302421,14	2250111,61
н2742	302409,76	2250122,68
н2727	302408,18	2250119,06
н2726	302419,14	2250108,15
н2737	302523,68	2250091,93
н2736	302537,24	2250033,08
н2735	302541,03	2250005,37
н2738	302545,02	2250005,65
Условный номер образуемого участка 317		
69:10:0000008:2522:ЗУ1		
S = 7299 кв. м		
Категория земель-Земли промышленности, энергетики, транспорта, связи, радиовещания, телевидения, информатики, земли для обеспечения космической деятельности, земли обороны, безопасности и земли иного специального назначения		
Вид разрешенного использования - Автомобильный транспорт		
№ точки	Координаты, м	
N	X	Y
н2740	302529,14	2250086,09
н2739	302541,17	2250033,80
н2738	302545,02	2250005,65
н2743	302602,27	2250009,78
н2744	302660,79	2249979,51
н2745	302692,22	2249944,46
н2746	302682,19	2249974,67
н2747	302673,59	2249982,87
н2748	302639,37	2250020,30
н2703	302575,47	2250089,28
н2740	302529,14	2250086,09

**Перечень координат характерных точек
образуемых земельных участков (частей
земельных участков) в границах
реконструкции пересекаемых автомобильных
дорог
(система координат МСК 69)**

Условный номер образуемого участка 6.1

69:10:0000026:249:3У2

S =	1,00	кв.м
№ точки	Координаты, м	
N	X	Y
н17	278755,59	2296145,47
н18	278753,56	2296146,26
н19	278754,17	2296145,16
н17	278755,59	2296145,47

Условный номер образуемого участка 7

69:10:0000000:514:3У1

S =	179,00	кв.м
№ точки	Координаты, м	
N	X	Y
н65	279529,36	2295826,32
н31	279529,79	2295819,06
н30	279522,71	2295818,33
н36	279506,55	2295817,92
н59	279505,82	2295825,57
н65	279529,36	2295826,32

Условный номер образуемого участка 10

69:10:0000026:3У3

S =	178,00	кв.м
№ точки	Координаты, м	
N	X	Y
н30	279522,71	2295818,33
н31	279529,79	2295819,06
н32	279530,22	2295811,84
н33	279408,83	2295803,50
н34	279408,80	2295803,51
н35	279506,81	2295810,38
н36	279506,55	2295817,92
н30	279522,71	2295818,33

Условный номер образуемого участка 12

69:10:0000026:1142:3У1

S =	397,00	кв.м
№ точки	Координаты, м	
N	X	Y
н82	280840,30	2294177,25
н83	280740,69	2294103,25
н84	280836,23	2294182,19
н85	280840,30	2294177,25

Условный номер образуемого участка 17

69:10:0000026:997:3У1

S =	700,00	кв.м
№ точки	Координаты, м	
N	X	Y
н101	283099,56	2293143,85
н102	283099,68	2293127,73
н103	283099,63	2293126,33
н104	283060,42	2293124,07
н105	283060,29	2293125,83

н106	283058,99	2293141,52
н101	283099,56	2293143,85
Условный номер образуемого участка 18		
69:10:0000000:260:3У1		
S =	1030,00	кв.м
№ точки	Координаты, м	
N	X	Y
н159	283156,33	2293147,11
н158	283160,55	2293129,85
н103	283099,63	2293126,33
н102	283099,68	2293127,73
н101	283099,56	2293143,85
н159	283156,33	2293147,11
Условный номер образуемого участка 18.1		
69:10:0000000:262:3У1		
S =	287,00	кв.м
№ точки	Координаты, м	
N	X	Y
н157	283173,18	2293148,08
н158	283176,48	2293130,77
н159	283160,55	2293129,85
н161	283156,33	2293147,11
н157	283173,18	2293148,08
Условный номер образуемого участка 21		
69:10:0000000:260:3У2		
S =	548,00	кв.м
№ точки	Координаты, м	
N	X	Y
н126	283116,86	2293308,61
н121	283121,05	2293291,45
н120	283088,58	2293290,49
н119	283086,19	2293307,84
н126	283116,86	2293308,61
Условный номер образуемого участка 21.1		
69:10:0000000:262:3У2		
S =	432,00	кв.м
№ точки	Координаты, м	
N	X	Y
н129	283142,40	2293309,26
н130	283145,66	2293292,17
н121	283121,05	2293291,45
н126	283116,86	2293308,61
н129	283142,40	2293309,26
Условный номер образуемого участка 26		
69:10:0000018:2580:3У2		
S =	396,00	кв.м
№ точки	Координаты, м	
N	X	Y
н169	288549,39	2292598,55
н170	288549,90	2292588,10
н171	288542,95	2292588,10
н172	288541,27	2292578,62
н173	288545,67	2292523,76
н174	288551,16	2292460,92
н175	288553,66	2292429,49
н176	288558,05	2292362,81
н177	288537,75	2292605,42
н169	288549,39	2292598,55

Условный номер образуемого участка 43		
69:10:0000012:3У1		
S =	2541,00	кв.м
№ точки	Координаты, м	
N	X	Y
н200	300224,21	2281936,93
н201	300207,96	2281994,69
н202	300235,02	2282002,11
н203	300323,94	2282027,19
н204	300288,72	2282017,76
н205	300234,72	2282006,49
н206	300228,03	2282005,07
н207	300219,54	2282002,01
н208	300190,45	2281992,23
н209	300188,50	2281991,60
н210	300173,43	2281986,73
н211	300157,54	2281983,42
н212	300148,92	2281981,63
н213	300139,32	2281978,80
н214	300124,55	2281976,01
н215	300125,21	2281972,00
н216	300198,29	2281992,04
н217	300214,58	2281934,29
н218	300135,02	2281912,49
н219	300136,28	2281904,89
н220	300158,62	2281909,43
н221	300191,74	2281920,85
н222	300196,73	2281922,04
н223	300226,23	2281929,07
н224	300229,79	2281929,92
н225	300262,30	2281942,17
н226	300263,50	2281942,62
н227	300306,01	2281955,41
н228	300357,95	2281971,60
н229	300388,29	2281981,84
н230	300409,66	2281988,95
н231	300250,89	2281944,24
н200	300224,21	2281936,93
Условный номер образуемого участка 46		
69:00:0000000:45:3У2		
S =	44110,00	кв.м
№ точки	Координаты, м	
N	X	Y
н260	299543,33	2281692,05
н261	299455,30	2281611,92
н262	299198,50	2281326,21
н263	299043,52	2281101,30
н264	299023,88	2281060,48
н265	299039,80	2281105,39
н266	299043,87	2281133,11
н267	299043,87	2281133,13
н268	299043,98	2281133,88
н269	299042,97	2281161,68
н270	299042,97	2281161,69
н271	299042,64	2281162,90
н272	299038,85	2281176,82
н273	299073,72	2281181,92
н274	299086,87	2281211,40
н275	299085,80	2281252,85
н276	299100,42	2281255,57
н277	299158,94	2281352,39

н278	299162,80	2281348,66
н279	299169,00	2281342,69
н280	299184,56	2281366,58
н281	299207,32	2281400,25
н282	299230,77	2281433,34
н283	299242,99	2281444,39
н284	299267,73	2281476,44
н285	299281,27	2281493,05
н286	299319,83	2281538,55
н287	299352,79	2281574,43
н288	299375,54	2281597,64
н289	299404,68	2281626,01
н290	299428,62	2281648,06
н291	299453,16	2281669,50
н292	299484,65	2281695,38
н293	299517,05	2281720,14
н294	299536,87	2281734,52
н295	299563,81	2281752,98
н296	299591,17	2281770,83
н297	299605,11	2281779,34
н298	299632,99	2281796,42
н299	299668,59	2281816,53
н300	299704,89	2281835,36
н301	299756,99	2281859,14
н302	299779,60	2281868,67
н303	299802,46	2281877,62
н304	299856,23	2281897,29
н305	299888,76	2281907,62
н306	299908,00	2281913,12
н307	299937,31	2281921,06
н308	299969,27	2281930,47
н309	299986,62	2281934,99
н310	300009,48	2281941,97
н311	300033,16	2281950,15
н312	300042,79	2281952,77
н313	300043,42	2281949,35
н314	299955,05	2281920,35
н315	299793,60	2281857,99
н316	299683,50	2281801,58
н317	299688,39	2281792,85
н318	299625,70	2281754,56
н260	299543,33	2281692,05
Условный номер образуемого участка 48		
69:10:0000000:647/ЗУ1/2		
S =	3908,00	кв.м
№ точки	Координаты, м	
N	X	Y
н343	298862,43	2280729,81
н344	298921,66	2280868,85
н345	298921,77	2280884,25
н346	298932,92	2280906,40
н347	298948,10	2280921,46
н348	299018,80	2281062,95
н349	299043,87	2281133,11
н272	299039,80	2281105,39
н271	299023,89	2281060,49
н352	298966,40	2280940,99
н353	298839,16	2280665,48
н354	298831,47	2280663,25
н343	298862,43	2280729,81
Условный номер образуемого участка 48.1		

69:10:0000012:3У2		
S =	49,00	кв.м
№ точки	Координаты, м	
N	X	Y
н353	298839,16	2280665,48
н354	298835,76	2280658,13
н355	298828,12	2280656,05
н356	298831,47	2280663,25
н353	298839,16	2280665,48
Условный номер образуемого участка 49.1		
69:10:0000012:1219:3У1		
S =	1,00	кв.м
№ точки	Координаты, м	
N	X	Y
н168	298766,58	2280508,32
н822	298769,92	2280515,56
н823	298769,72	2280515,62
н820	298766,45	2280508,36
н168	298766,58	2280508,32
Условный номер образуемого участка 49.2		
69:10:0000012:944:3У1		
S =	1,00	кв.м
№ точки	Координаты, м	
N	X	Y
н168	298760,98	2280496,19
н820	298766,58	2280508,32
н169	298766,45	2280508,36
н168	298760,98	2280496,19
Условный номер образуемого участка (части земельного участка) 51		
69:10:0000000:647:3У1/3		
S =	3576,00	кв.м
№ точки	Координаты, м	
N	X	Y
н320	298924,04	2280743,62
н321	298950,52	2280794,32
н322	298986,66	2280869,44
н323	299005,25	2280899,05
н324	299075,97	2281061,16
н325	299095,39	2281098,98
н326	299115,25	2281117,97
н327	299100,11	2281097,10
н328	299078,29	2281059,00
н329	298995,73	2280867,11
н330	298993,61	2280848,35
н331	298983,61	2280826,00
н332	298968,79	2280811,05
н333	298909,01	2280685,22
н334	298890,03	2280680,22
н320	298924,04	2280743,62
Условный номер образуемого участка 51.1		
69:00:0000000:45:3У2		
S =	177,00	кв.м
№ точки	Координаты, м	
N	X	Y
н320	298924,04	2280743,62
н334	298890,03	2280680,22
н335	298912,96	2280729,87
н336	299002,62	2280924,01
н337	298918,38	2280740,80
н320	298924,04	2280743,62

Условный номер образуемого участка 52		
69:00:0000000:45:3У3		
S =	5171,00	кв.м
№ точки	Координаты, м	
N	X	Y
н338	299078,31	2281081,56
н339	299156,51	2281195,06
н340	299171,49	2281158,51
н341	299147,17	2281144,66
н342	299120,70	2281123,17
н326	299115,25	2281117,97
н325	299095,39	2281098,98
н324	299075,97	2281061,16
н323	299005,25	2280899,05
н322	298986,66	2280869,44
н321	298950,52	2280794,32
н320	298924,04	2280743,62
н337	298918,38	2280740,80
н336	299002,62	2280924,01
н338	299078,31	2281081,56
Условный номер образуемого участка 53		
69:00:0000000:45:3У4		
S =	312,00	кв.м
№ точки	Координаты, м	
N	X	Y
н316	300054,30	2281889,78
н317	300055,53	2281883,07
н318	299969,74	2281861,76
н319	299974,44	2281863,57
н316	300054,30	2281889,78
Условный номер образуемого участка 54		
69:10:0000012:3У5		
S =	7567,00	кв.м
№ точки	Координаты, м	
N	X	Y
н402	300758,89	2275748,08
н403	300767,52	2275739,85
н404	300776,47	2275731,99
н405	300786,88	2275724,07
н406	300800,68	2275713,59
н407	300811,29	2275704,56
н408	300825,73	2275693,36
н409	300836,86	2275682,54
н410	300846,24	2275672,63
н411	300862,41	2275655,28
н412	300867,96	2275653,95
н413	300856,32	2275645,15
н414	300822,11	2275683,34
н399	300811,28	2275691,71
н398	300801,27	2275700,23
н417	300792,63	2275706,51
н418	300783,98	2275712,80
н377	300775,95	2275719,00
н376	300774,29	2275719,58
н374	300769,05	2275723,15
н369	300747,73	2275735,41
н373	300735,69	2275741,58
н372	300693,90	2275764,51
н371	300693,29	2275755,47
н391	300706,09	2275743,40
н390	300696,82	2275746,64

н389	300689,91	2275753,11
н397	300690,03	2275766,69
н386	300628,47	2275800,40
н382	300589,64	2275819,86
н378	300550,40	2275840,50
н433	300532,22	2275850,04
н381	300528,47	2275852,12
н435	300517,39	2275858,38
н436	300518,73	2275884,38
н437	300527,80	2275880,15
н438	300527,51	2275875,96
н439	300532,07	2275873,71
н440	300549,11	2275863,39
н441	300590,54	2275842,45
н442	300646,59	2275817,89
н443	300654,22	2275815,34
н444	300658,02	2275814,06
н445	300664,54	2275810,62
н446	300671,81	2275805,97
н447	300758,89	2275748,08
Условный номер образуемого участка 56.1		
69:10:0121401:280/ЧЗУ1		
S =	2,00	кв.м
№ точки	Координаты, м	
N	X	Y
н400	300792,43	2275706,27
н401	300792,63	2275706,50
н417	300784,12	2275712,69
н400	300792,43	2275706,27
Условный номер образуемого участка 57		
69:10:0121401:3У1		
S =	92,00	кв.м
№ точки	Координаты, м	
N	X	Y
н374	300747,73	2275735,41
н375	300744,71	2275729,91
н370	300733,00	2275734,00
н369	300735,69	2275741,58
н374	300747,73	2275735,41
Условный номер образуемого участка 62.3		
69:10:0121501:3У1		
S =	587,00	кв.м
№ точки	Координаты, м	
N	X	Y
н573	300738,18	2275771,10
н574	300695,73	2275800,67
н575	300647,25	2275824,38
н576	300571,00	2275859,99
н443	300688,65	2275797,90
н573	300738,18	2275771,10
Условный номер образуемого участка 62.4		
69:10:0000012:3У9		
S =	76,00	кв.м
№ точки	Координаты, м	
N	X	Y
н574	300747,13	2275764,87
н574.1	300738,18	2275771,10
н573.1	300688,65	2275797,90
н443	300664,54	2275810,62
н576	300671,81	2275805,97

н575	300692,39	2275795,02
н574	300747,13	2275764,87
Условный номер образуемого участка 62.5		
69:10:0000012:3У9		
S =	66,00	кв.м
№ точки	Координаты, м	
N	X	Y
н442	300658,02	2275814,06
н185.1	300571,00	2275859,99
н185	300555,85	2275867,06
н580	300622,62	2275832,16
н579	300654,22	2275815,34
н442	300658,02	2275814,06
Условный номер образуемого участка 68		
69:10:0000012:4164:3У1		
S =	127,00	кв.м
№ точки	Координаты, м	
N	X	Y
н495	299812,23	2276198,05
н494	299810,97	2276191,60
н507	299773,65	2276202,62
н495	299812,23	2276198,05
Условный номер образуемого участка 74		
69:10:0000013:1376:3У1		
S =	125,00	кв.м
№ точки	Координаты, м	
N	X	Y
н508	299014,56	2268122,79
н509	299014,87	2268123,38
н510	298952,61	2268156,54
н511	298951,80	2268154,82
н512	298964,72	2268147,12
н508	299014,56	2268122,79
Условный номер образуемого участка 76		
69:10:0000013:1294:3У1		
S =	2475,00	кв.м
№ точки	Координаты, м	
N	X	Y
н517	299124,05	2268062,48
н518	299124,39	2268062,28
н519	299142,26	2268051,01
н520	299148,12	2268047,12
н521	299143,26	2268037,58
н522	299005,60	2268105,94
н523	299014,56	2268122,79
н524	299029,28	2268115,48
н525	299038,66	2268110,71
н526	299041,89	2268108,99
н517	299124,05	2268062,48
Условный номер образуемого участка 76.2		
69:10:0000013:1372:3У1		
S =	743,00	кв.м
№ точки	Координаты, м	
N	X	Y
н510	299148,12	2268047,12
н509	299168,82	2268033,15
н592	299196,09	2268016,44
н591	299224,76	2267999,77
н590	299242,65	2267990,62

н589	299244,46	2267990,10
н588	299249,72	2267986,92
н587	299281,73	2267970,43
н586	299285,02	2267965,96
н585	299143,26	2268037,58
н584	299148,12	2268047,12
Условный номер образуемого участка 76.3		
69:10:0000013:1292:3У2		
S =	15,00	кв.м
№ точки	Координаты, м	
N	X	Y
н518	299133,11	2268057,35
н517	299148,57	2268048,01
н517.1	299148,12	2268047,12
н519.1	299142,26	2268051,01
н519	299124,39	2268062,28
н519...2	299124,05	2268062,48
н518	299133,11	2268057,35
Условный номер образуемого участка 76.4		
69:10:0000013:1292:3У3		
S =	8,00	кв.м
№ точки	Координаты, м	
N	X	Y
н532.1	299014,87	2268123,38
н512	299038,66	2268110,71
н513	299029,28	2268115,48
н513.1	299014,56	2268122,79
н532.1	299014,87	2268123,38
Условный номер образуемого участка 77		
69:10:0000013:1371:3У1		
S =	126,00	кв.м
№ точки	Координаты, м	
N	X	Y
н508	299333,32	2267943,85
н509	299332,41	2267942,02
н510	299285,02	2267965,96
н511	299281,73	2267970,43
н508	299333,32	2267943,85
Условный номер образуемого участка 81		
69:10:0000018:1057:3У1		
S =	5967,00	кв.м
№ точки	Координаты, м	
N	X	Y
н728	299096,04	2268036,73
н729	299084,11	2268042,73
н730	299075,23	2268036,57
н731	299091,93	2268029,18
н728	299096,04	2268036,73
Условный номер образуемого участка 83		
69:10:0000018:3У2		
S =	166,00	кв.м
№ точки	Координаты, м	
N	X	Y
н713	299131,83	2268018,71
н714	299128,69	2268012,92
н715	299110,30	2268021,05
н716	299113,93	2268027,72
н717	299131,83	2268018,71

Условный номер образуемого участка 90		
69:10:0000000:650:3У3		
S =	295,00	кв.м
№ точки	Координаты, м	
N	X	Y
н630	298722,34	2268266,24
н616	298722,36	2268257,99
н615	298722,38	2268249,05
н635	298706,26	2268264,38
н636	298687,98	2268281,77
н630	298722,34	2268266,24
Условный номер образуемого участка 90.1		
69:10:0000013:3У1		
S =	42,00	кв.м
№ точки	Координаты, м	
N	X	Y
н635	298684,84	2268283,19
н635.1	298687,98	2268281,77
н639	298706,26	2268264,38
н638	298700,70	2268268,03
н637	298693,59	2268274,32
н636	298678,60	2268287,15
н635	298684,84	2268283,19
Условный номер образуемого участка 92		
69:10:0000000:682:3У1		
S =	312,00	кв.м
№ точки	Координаты, м	
N	X	Y
н640	298542,79	2268414,08
н641	298545,31	2268410,39
н642	298542,88	2268412,74
н643	298538,22	2268418,99
н644	298533,94	2268425,30
н645	298530,14	2268430,99
н646	298525,60	2268437,67
н647	298523,02	2268442,86
н648	298519,26	2268451,69
н649	298517,49	2268455,94
н650	298514,65	2268462,97
н651	298512,77	2268467,90
н652	298509,35	2268478,97
н653	298506,09	2268488,06
н654	298504,24	2268493,44
н655	298499,78	2268505,62
н656	298501,44	2268506,19
н657	298514,83	2268470,69
н640	298542,79	2268414,08
Условный номер образуемого участка 96.2		
69:10:0000013:1433:3У1		
S =	88,00	кв.м
№ точки	Координаты, м	
N	X	Y
н878	298650,38	2268284,86
н865	298701,91	2268238,35
н865.1	298702,42	2268239,97
н865.2	298694,00	2268248,50
н865.3	298688,51	2268252,10
н864	298680,40	2268259,29
н856	298662,74	2268274,36
н879	298647,75	2268289,07

н674	298644,05	2268290,52
н878	298650,38	2268284,86
Условный номер образуемого участка 96.5		
69:10:0000013:6724:3У1		
S =	162,00	кв.м
№ точки	Координаты, м	
N	X	Y
н865	298657,90	2268285,09
н882	298694,00	2268248,50
н879	298688,51	2268252,10
н865.3	298680,40	2268259,29
н865.2	298662,74	2268274,36
н865.1	298647,75	2268289,07
н865	298657,90	2268285,09
Условный номер образуемого участка 96.4		
69:10:0000013:6724		
S =	531,00	кв.м
№ точки	Координаты, м	
N	X	Y
н905	298548,30	2268379,92
н904	298548,85	2268379,00
н859	298549,16	2268378,50
н670	298544,62	2268382,74
н669	298526,45	2268403,34
н935	298511,74	2268426,23
н936	298511,45	2268427,44
н909	298513,81	2268429,91
н908	298513,37	2268435,01
н907	298506,98	2268450,32
н906	298500,01	2268469,65
н905	298548,30	2268379,92
Условный номер образуемого участка 99		
69:10:0000009:787:3У1		
S =	2090,00	кв.м
№ точки	Координаты, м	
N	X	Y
н683	300397,81	2252680,54
н684	300401,67	2252670,66
н685	300367,83	2252620,83
н686	300357,48	2252605,80
н680	300332,13	2252573,16
н679	300307,32	2252542,60
н682	300284,12	2252513,06
н681	300284,00	2252511,18
н691	300199,94	2252402,93
н683	300397,81	2252680,54
Условный номер образуемого участка 100		
69:00:0000000:45:3У5		
S =	33,00	кв.м
№ точки	Координаты, м	
N	X	Y
н692	300385,16	2252712,94
н693	300386,07	2252710,60
н694	300376,19	2252697,01
н695	300375,35	2252699,01
н692	300385,16	2252712,94
Условный номер образуемого участка 101		
69:00:0000000:45:3У6		
S =	3,00	кв.м

№ точки	Координаты, м	
N	x	y
н696	300446,54	2252796,77
н697	300446,63	2252796,57
н698	300441,98	2252789,86
н699	300441,75	2252790,35
н696	300446,54	2252796,77
Условный номер образуемого участка 103		
69:10:0000009:1067:3У1		
S =	61,00	кв.м
№ точки	Координаты, м	
N	X	Y
н703	300634,15	2253048,37
н702	300636,63	2253048,12

н706	300622,19	2253027,92
н707	300618,50	2253027,38
н703	300634,15	2253048,37
Условный номер образуемого участка 105		
69:10:0000009:408:ЗУ2		
S =	40,00	кв.м
№ точки	Координаты, м	
N	X	Y
н708	300660,84	2253045,91
н709	300661,62	2253045,37
н710	300656,54	2253037,80
н711	300647,24	2253030,56
н712	300654,76	2253041,07
н708	300660,84	2253045,91
Условный номер образуемого участка 107.1		
69:10:0000000:641:ЗУ1		
S =	23,00	кв.м
№ точки	Координаты, м	
N	X	Y
н741	300622,31	2252856,48
н740	300636,22	2252872,38
н743	300640,53	2252884,58
н742	300636,27	2252875,02
н741	300622,31	2252856,48
Условный номер образуемого участка 109		
69:10:0000009:408:ЗУ3		
S =	29,00	кв.м
№ точки	Координаты, м	
N	X	Y
н802	300565,61	2252708,96
н803	300564,91	2252707,97
н789	300553,14	2252716,10
н788	300554,18	2252718,76
н802	300565,61	2252708,96
Условный номер образуемого участка 116		
69:10:0000009:144:ЗУ1		
S =	857,00	кв.м
№ точки	Координаты, м	
N	xy	
н800	300554,50	2252693,28
н803	300564,91	2252707,97
н789	300553,14	2252716,10
н773	300541,48	2252724,14
н774	300515,04	2252742,38
н942	300514,97	2252737,31
н943	300522,16	2252721,14
н799	300537,12	2252705,28
н800	300547,61	2252698,04
н801	300554,50	2252693,28
Условный номер образуемого участка 116.1		
69:10:0000009:144:ЗУ2		
S =	221,00	кв.м
№ точки	Координаты, м	
N	X	Y
н784	300466,06	2252754,32
н728	300476,09	2252769,25
н729	300466,10	2252776,15
н786	300461,63	2252769,64
н785	300455,72	2252761,45
н784	300466,06	2252754,32