

Внесение изменений в документацию по планировке территории объекта «Строительство скоростной автомобильной дороги Москва – Санкт-Петербург на участке км 58 – км 684 (с последующей эксплуатацией на платной основе), 3 этап км 149 – км 208», утвержденную распоряжением Федерального дорожного агентства от 06.12.2021 №4490-р

ПРОЕКТ ПЛАНИРОВКИ ТЕРРИТОРИИ

Раздел 3 «Материалы по обоснованию проекта планировки территории.

Графическая часть»

Раздел 4 «Материалы по обоснованию проекта планировки территории.

Пояснительная записка»



АО «Институт по проектированию и изысканиям автомобильных дорог»
«СОЮЗДОРПРОЕКТ»

Регистрационный №ЛП-063 в реестре членов Ассоциации Саморегулируемой организации «Лига проектировщиков подземных сооружений, метрополитенов и других объектов строительства» (регистрационный №СРО-П-036-14102009 в гос. реестре СРО).

Регистрационный №879 в реестре членов Ассоциации «Инженерные изыскания в строительстве» (регистрационный №СРО-И-001-28042009 в гос. реестре СРО).

Сертификат соответствия ГОСТ Р ИСО 9001-2015

Заказчик – Государственная компания «Российские автомобильные дороги»

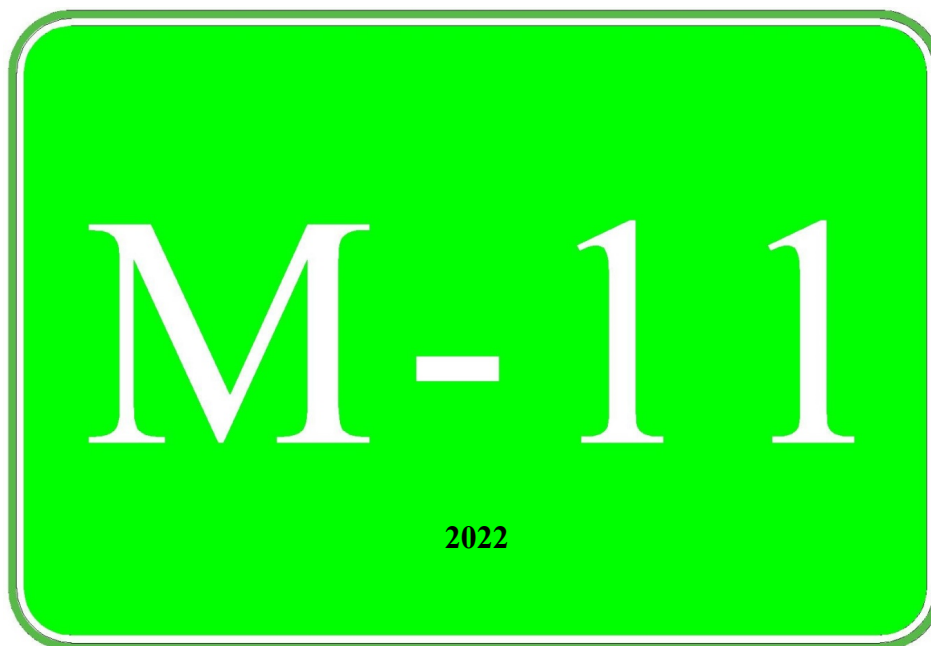
**«Строительство скоростной автомобильной дороги
Москва – Санкт-Петербург на участке км 58 – км 684
(с последующей эксплуатацией на платной основе),
3 этап км 149 – км 208»**

**ВНЕСЕНИЕ ИЗМЕНЕНИЙ В ДОКУМЕНТАЦИЮ ПО ПЛАНИРОВКЕ ТЕРРИТОРИИ
ОБЪЕКТА «СТРОИТЕЛЬСТВО СКОРОСТНОЙ АВТОМОБИЛЬНОЙ ДОРОГИ МОСКВА
САНКТ-ПЕТЕРБУРГ НА УЧАСТКЕ КМ 58 – КМ 684 (С ПОСЛЕДУЮЩЕЙ ЭКСПЛУАТАЦИЕЙ
НА ПЛАТНОЙ ОСНОВЕ), 3 ЭТАП КМ 149 – КМ 208», УТВЕРЖДЕННУЮ РАСПОРЯЖЕНИЕМ
ФЕДЕРАЛЬНОГО ДОРОЖНОГО АГЕНТСТВА ОТ 06.12.2021 №4490-Р**

ПРОЕКТ ПЛАНИРОВКИ ТЕРРИТОРИИ

***Раздел 3 «Материалы по обоснованию проекта планировки территории.
Графическая часть»***

***Раздел 4. «Материалы по обоснованию проекта планировки территории.
Пояснительная записка»***



«СОЮЗДОРПРОЕКТ»

Регистрационный №ЛП-063 в реестре членов Ассоциации Саморегулируемой организации «Лига проектировщиков подземных сооружений, метрополитенов и других объектов строительства» (регистрационный №СРО-П-036-14102009 в гос. реестре СРО).

Регистрационный №879 в реестре членов Ассоциации «Инженерные изыскания в строительстве» (регистрационный №СРО-И-001-28042009 в гос. реестре СРО).

Сертификат соответствия ГОСТ Р ИСО 9001-2015

Заказчик – Государственная компания «Российские автомобильные дороги»

**«Строительство скоростной автомобильной дороги
Москва – Санкт-Петербург на участке км 58 – км 684
(с последующей эксплуатацией на платной основе),
3 этап км 149 – км 208»**

**ВНЕСЕНИЕ ИЗМЕНЕНИЙ В ДОКУМЕНТАЦИЮ ПО ПЛАНИРОВКЕ ТЕРРИТОРИИ
ОБЪЕКТА «СТРОИТЕЛЬСТВО СКОРОСТНОЙ АВТОМОБИЛЬНОЙ ДОРОГИ МОСКВА
САНКТ-ПЕТЕРБУРГ НА УЧАСТКЕ КМ 58 – КМ 684 (С ПОСЛЕДУЮЩЕЙ ЭКСПЛУАТАЦИЕЙ
НА ПЛАТНОЙ ОСНОВЕ), 3 ЭТАП КМ 149 – КМ 208», УТВЕРЖДЕННУЮ РАСПОРЯЖЕНИЕМ
ФЕДЕРАЛЬНОГО ДОРОЖНОГО АГЕНТСТВА ОТ 06.12.2021 №4490-Р**

ПРОЕКТ ПЛАНИРОВКИ ТЕРРИТОРИИ

Раздел 3 «Материалы по обоснованию проекта планировки территории.

Графическая часть»

Раздел 4. «Материалы по обоснованию проекта планировки территории.

Пояснительная записка»

Генеральный директор

Г.Н. Шитиков

Главный инженер



М.И. Белозеров



Союзгипрозем
Акционерное общество
«Союзгипрозем»

Заказчик – АО «Институт по проектированию и изысканиям автомобильных дорог»

**«Строительство скоростной автомобильной дороги
Москва – Санкт-Петербург на участке км 58 – км 684
(с последующей эксплуатацией на платной основе),
3 этап км 149 – км 208»**

**ВНЕСЕНИЕ ИЗМЕНЕНИЙ В ДОКУМЕНТАЦИЮ ПО ПЛАНИРОВКЕ
ТЕРРИТОРИИ ОБЪЕКТА «СТРОИТЕЛЬСТВО СКОРОСТНОЙ
АВТОМОБИЛЬНОЙ ДОРОГИ МОСКВА – САНКТ-ПЕТЕРБУРГ НА
УЧАСТКЕ КМ 58 – КМ 684 (С ПОСЛЕДУЮЩЕЙ ЭКСПЛУАТАЦИЕЙ НА
ПЛАТНОЙ ОСНОВЕ), 3 ЭТАП КМ 149 – КМ 208», УТВЕРЖДЕННУЮ
РАСПОРЯЖЕНИЕМ ФЕДЕРАЛЬНОГО ДОРОЖНОГО АГЕНТСТВА ОТ
06.12.2021 №4490-Р**

ПРОЕКТ ПЛАНИРОВКИ ТЕРРИТОРИИ

*Раздел 3 «Материалы по обоснованию проекта планировки территории.
Графическая часть»*

*Раздел 4 «Материалы по обоснованию проекта планировки территории.
Пояснительная записка»*

Генеральный директор

И.Н. Никитин

Руководитель проекта

Д. Б. Калачев



**Москва
2022**

**ВНЕСЕНИЕ ИЗМЕНЕНИЙ В ДОКУМЕНТАЦИЮ ПО ПЛАНИРОВКЕ
ТЕРРИТОРИИ ОБЪЕКТА «СТРОИТЕЛЬСТВО СКОРОСТНОЙ
АВТОМОБИЛЬНОЙ ДОРОГИ МОСКВА – САНКТ-ПЕТЕРБУРГ НА
УЧАСТКЕ КМ 58 – КМ 684 (С ПОСЛЕДУЮЩЕЙ ЭКСПЛУАТАЦИЕЙ
НА ПЛАТНОЙ ОСНОВЕ), 3 ЭТАП КМ 149 – КМ 208»,
УТВЕРЖДЕННУЮ РАСПОРЯЖЕНИЕМ ФЕДЕРАЛЬНОГО
ДОРОЖНОГО АГЕНТСТВА ОТ 06.12.2021 №4490-Р**

«Строительство скоростной автомобильной дороги Москва – Санкт-Петербург на участке км 58- км 684 (с последующей эксплуатацией на платной основе), 3 этап км 149 – км 208»

ПРОЕКТ ПЛАНИРОВКИ ТЕРРИТОРИИ

**Раздел 3 «Материалы по обоснованию проекта планировки территории.
Графическая часть»**

**Раздел 4 «Материалы по обоснованию проекта планировки территории.
Пояснительная записка»**

Заказчик:	АО «Союзгипрозем»
Исполнитель:	ООО «КРТ Система»

Генеральный директор

Исполнительный директор



Санкт-Петербург

А.В. Сердюков

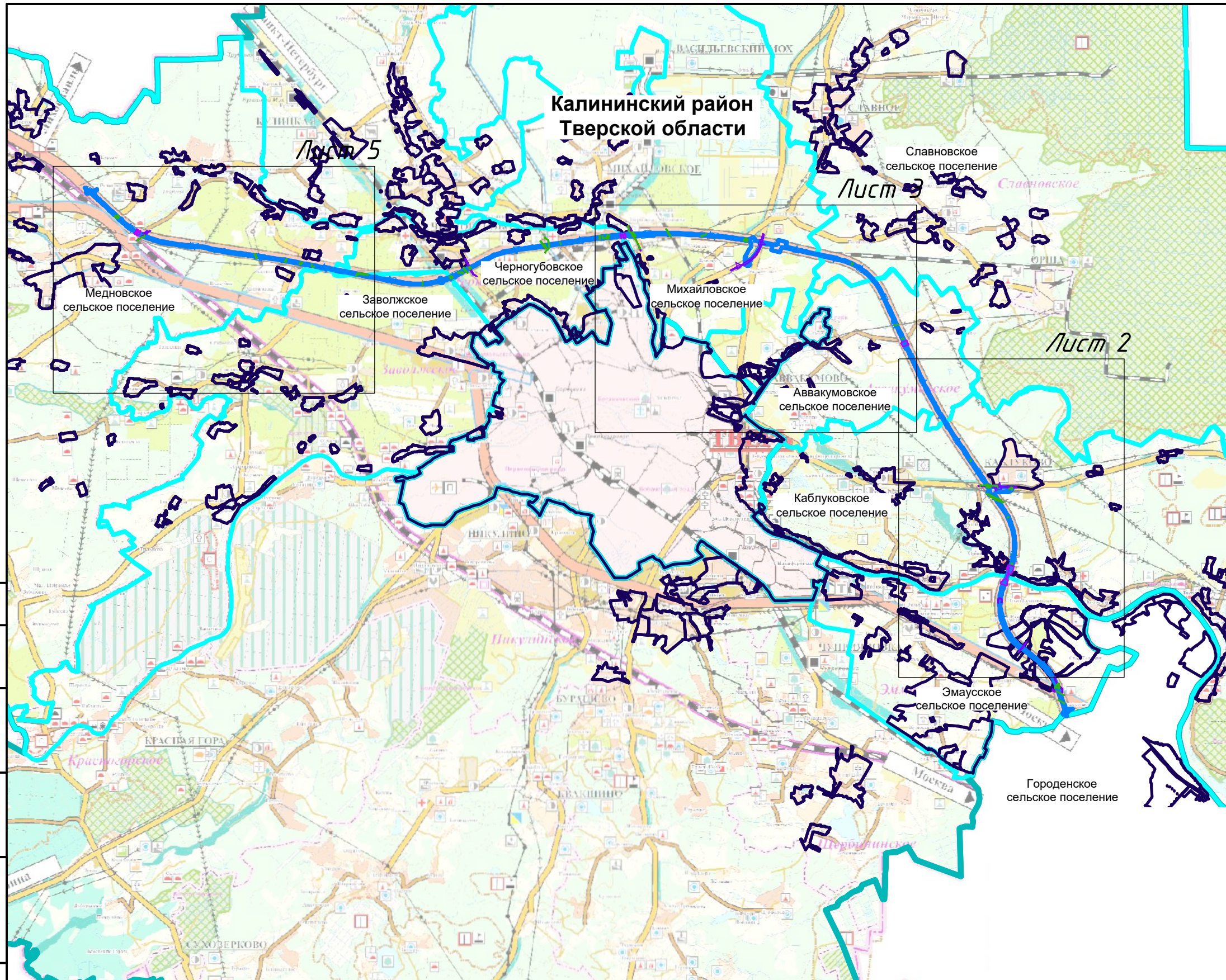
Р.В. Ломакин

Состав документации по планировке территории

№ тома, части	Наименование
ПРОЕКТ ПЛАНИРОВКИ ТЕРРИТОРИИ	
1. Основная часть проекта планировки территории	
<i>Раздел 1 «Проект планировки территории. Графическая часть»</i>	
Том 1 Книга 1	Проект планировки территории. Графическая часть. Часть 1. Чертеж красных линий
Том 1 Книга 2	Проект планировки территории. Графическая часть. Часть 2. Чертеж границ зон планируемого размещения линейных объектов, совмещенный с чертежом границ зон планируемого размещения линейных объектов, подлежащих реконструкции в связи с изменением их местоположения (автомобильных дорог)
<i>Раздел 2 «Положение о размещении линейных объектов»</i>	
Том 2	Проект планировки территории. Положение о размещении линейных объектов
2. Материалы по обоснованию проекта планировки территории	
<i>Раздел 3 «Материалы по обоснованию проекта планировки территории. Графическая часть»</i>	
Том 3 Книга 1	Материалы по обоснованию проекта планировки территории. Графическая часть. Часть 1. Схема расположения элементов планировочной структуры. Схема использования территории в период подготовки проекта планировки территории
Том 3 Книга 2	Материалы по обоснованию проекта планировки территории. Графическая часть. Часть 2. Схема организации улично-дорожной сети и движения транспорта
Том 3 Книга 3	Материалы по обоснованию проекта планировки территории. Графическая часть. Часть 3. Схема вертикальной планировки территории, инженерной подготовки и инженерной защиты территории
Том 3 Книга 4	Материалы по обоснованию проекта планировки территории. Графическая часть. Часть 4. Схема границ зон с особыми условиями использования территорий, особо охраняемых природных территорий, лесничеств. Схема границ территорий объектов культурного наследия. Схема границ территорий, подверженных риску возникновения чрезвычайных ситуаций природного и техногенного характера (пожар, взрыв, химическое, радиоактивное заражение, затопление, подтопление, оползень, карсты, эрозия и т.д.
Том 3 Книга 5	Материалы по обоснованию проекта планировки территории. Графическая часть. Часть 5. Схема конструктивных и планировочных решений
<i>Раздел 4 «Материалы по обоснованию проекта планировки территории. Пояснительная записка»</i>	
Том 4	Материалы по обоснованию проекта планировки территории. Пояснительная записка

Взам. инв. №	
Подпись и дата	
Инв. № подл.	

Изм.	Кол.уч	Лист	№док	Подп.	Дата	Состав документации по планировке территории	Стадия	Лист	Листов
							ДПТ	1	2
							ООО «КРТ Система»		
Разработал		Косынкина			04.2022				
Проверил		Божук			04.2022				
Рук.отдела		Божук			04.2022				
Н. контр.		Косынкина			04.2022				



- Условные обозначения:**
- Граница внесения изменений
 - Границы территории, в отношении которой осуществляется подготовка схемы расположения элементов планировочной структуры:
 - Граница муниципального района
 - Граница поселения
 - Граница населенного пункта
 - Границы зон планируемого размещения линейных объектов, деятельность по строительству и реконструкции которых осуществляется для государственных (федеральных) нужд:
 - границы зон планируемого размещения линейного объекта «Строительство скоростной автомобильной дороги Москва – Санкт-Петербург на участке км 58- км 684 (с последующей эксплуатацией на платной основе), 3 этап км 149 – км 208»
 - границы зон планируемого размещения линейных объектов, подлежащих реконструкции (в связи с изменением местоположения автомобильных дорог/проездов) и проектируемых в составе объекта «Строительство скоростной автомобильной дороги Москва – Санкт-Петербург на участке км 58- км 684 (с последующей эксплуатацией на платной основе), 3 этап км 149 – км 208»
 - границы зон планируемого размещения линейных объектов, подлежащих реконструкции в связи с изменением их местоположения (инженерных сетей)

Согласовано

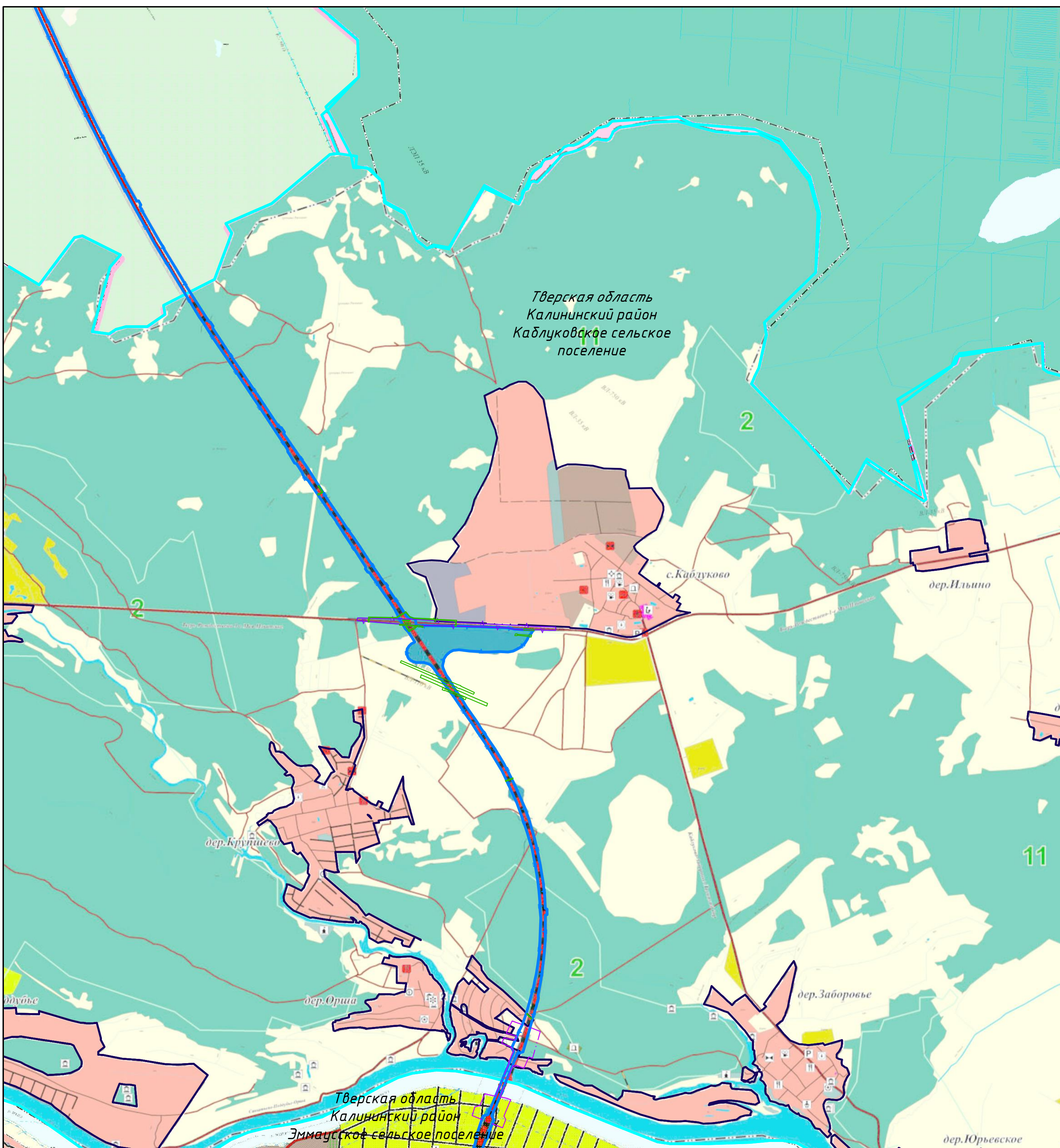
Взам. инв. №

Подп. и дата

Инв. № подл.

Схема территориального планирования Калининского муниципального района Тверской области, утвержденная Решением Собрании депутатов Тверской области от 16.08.2013 г. №52

Изм.	Кол.уч.	Лист	№ док.	Подпись	Дата				
						Внесение изменений в документацию по планировке территории объекта «Строительство скоростной автомобильной дороги Москва-Санкт-Петербург на участке км 58- км 684 (с последующей эксплуатацией на платной основе), 3 этап км 149-км 208»			
Разработал	Никитин			<i>Никитин</i>	10.22	Проект планировки территории Материалы по обоснованию	Стадия	Лист	Листов
Проверил	Косынкина			<i>Косынкина</i>	10.22		ДПТ	1.0	5
Рук. отдела	Божук			<i>Божук</i>	10.22				
Н. контроль	Косынкина			<i>Косынкина</i>	10.22	Схема расположения элементов планировочной структуры М 1:2000	ООО "КРТ Система"		



Тверская область
Калининский район
Каблуковское сельское поселение

Тверская область
Калининский район
Эммаусское сельское поселение

Условные обозначения:

- Граница внесения изменений
- Границы территории, в отношении которой осуществляется подготовка схемы расположения элементов планировочной структуры:
- Граница поселения
- Граница населенного пункта

Границы функциональных зон в соответствии с генеральным планом МО "Каблуковское сельское поселение" Калининского района Тверской области, утвержденным решением Совета депутатов МО "Каблуковское сельское поселение" Калининского района Тверской области от 25.12.2019 № 76; с генеральным планом МО "Эммаусское сельское поселение" Калининского района Тверской области, утвержденным решением Совета депутатов МО "Эммаусское сельское поселение" Калининского района Тверской области от 09.10.2019 № 42:

- Жилые зоны
- Общественно-деловые зоны
- Общественно-деловые зоны (Планируемые)
- Производственная зона
- Производственная зона (Планируемые)
- Зона инженерной инфраструктуры

- Зона транспортной инфраструктуры
- Зона транспортной инфраструктуры (Планируемая)
- Зоны сельскохозяйственного использования
- Зона садоводческих, огороднических или дачных некоммерческих объединений граждан
- Производственная зона сельскохозяйственных предприятий
- Зоны рекреационного назначения
- Зоны рекреационного назначения (Планируемые)
- Зоны лесов
- Зона кладбищ
- Зона кладбищ (Планируемая)

- Границы функциональных зон в соответствии с генеральным планом МО "Аббакумское сельское поселение" Калининского района Тверской области, утвержденным решением Совета депутатов МО "Аббакумское сельское поселение" Калининского района Тверской области от 16.11.2011 № 14:
- Сельскохозяйственная зона:
- сельскохозяйственные угодья;
 - земли, занятые садоводческими товариществами
- Зона особо охраняемых территорий и объектов
- земли под объектами рекреации
- Поверхностные водные объекты
- Водоём (озеро, пруд, водохранилище)
 - Водоток (река, ручей, канал)

Границы зон планируемого размещения линейных объектов, деятельность по строительству и реконструкции которых осуществляется для государственных (федеральных) нужд:

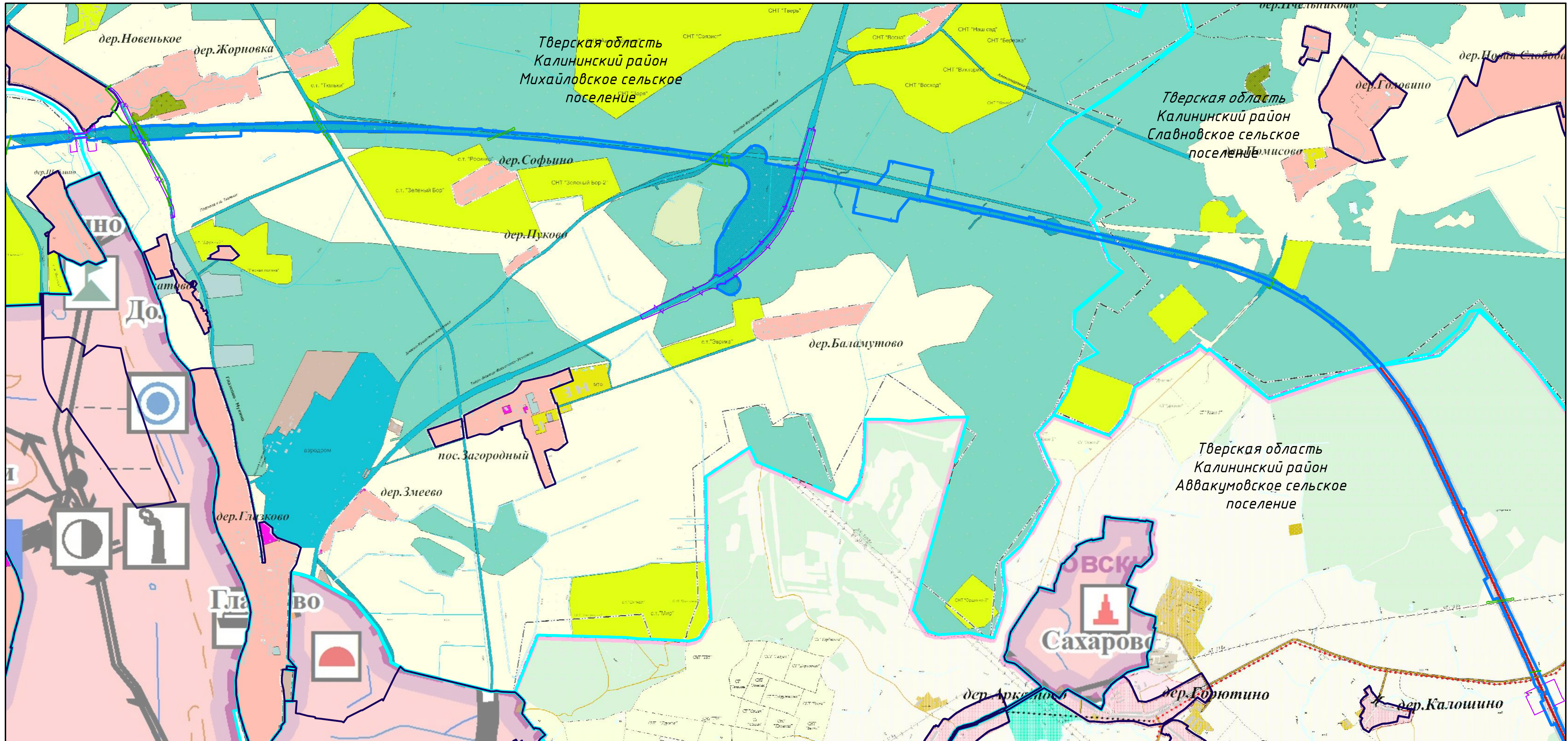
границы зон планируемого размещения линейного объекта «Строительство скоростной автомобильной дороги Москва – Санкт-Петербург на участке км 58 – км 684. (с последующей эксплуатацией на платной основе), 3 этап км 149 – км 208»

границы зон планируемого размещения линейных объектов, подлежащих реконструкции (в связи с изменением местоположения автомобильных дорог/проездов) и проектируемых в составе объекта «Строительство скоростной автомобильной дороги Москва – Санкт-Петербург на участке км 58 – км 684. (с последующей эксплуатацией на платной основе), 3 этап км 149 – км 208»

границы зон планируемого размещения линейных объектов, подлежащих реконструкции в связи с изменением их местоположения (инженерных сетей)

Инв. № подл. Подл. и дата. Взам. инв. №

Изм.	Кол.уч.	Лист	№ док.	Подпись	Дата



Условные обозначения:

Граница внесения изменений

Границы территории, в отношении которой осуществляется подготовка схемы расположения элементов планировочной структуры:

Граница поселения

Граница населенного пункта

Границы функциональных зон в соответствии с генеральным планом МО "Славновское сельское поселение" Калининского района Тверской области, утвержденным решением Совета депутатов МО "Славновское сельское поселение" Калининского района Тверской области от 17.07.2019 № 13; с проектом генерального плана МО "Михайловское сельское поселение" Калининского района Тверской области:

- Жилые зоны
- Общественно-деловая зона
- Общественно-деловая зона (планируемая к размещению)
- Производственная зона
- Зона инженерной инфраструктуры
- Зона транспортной инфраструктуры

- Зона транспортной инфраструктуры (планируемая к размещению)
- Зона сельскохозяйственного использования
- Зона садоводческих, огороднических или дачных некоммерческих объединений граждан
- Производственная зона сельскохозяйственных предприятий
- Зона рекреационного назначения
- Зона рекреационного назначения (планируемая к размещению)
- Зона отдыха
- Зона лесов
- Зоны специального назначения
- Зона кладбищ
- Иные зоны (Земли запаса)
- Зона водного фонда

Границы функциональных зон в соответствии с генеральным планом МО "Аввакумовское сельское поселение" Калининского района Тверской области, утвержденным решением Совета депутатов МО "Аввакумовское сельское поселение" Калининского района Тверской области от 16.11.2011 № 14:

- Селитебная зона:
- земли населенных пунктов
 - сельскохозяйственные угодья;
 - земли, занятые садоводческими товариществами.
 - земли под промышленными предприятиями;
 - земли под с/х предприятиями.
 - Зона инженерной и транспортной инфраструктуры.
 - Зона специального назначения.
 - Зона особо охраняемых территорий и объектов
 - земли под объектами рекреации

Границы зон планируемого размещения линейных объектов, деятельность по строительству и реконструкции которых осуществляется для государственных (федеральных) нужд:

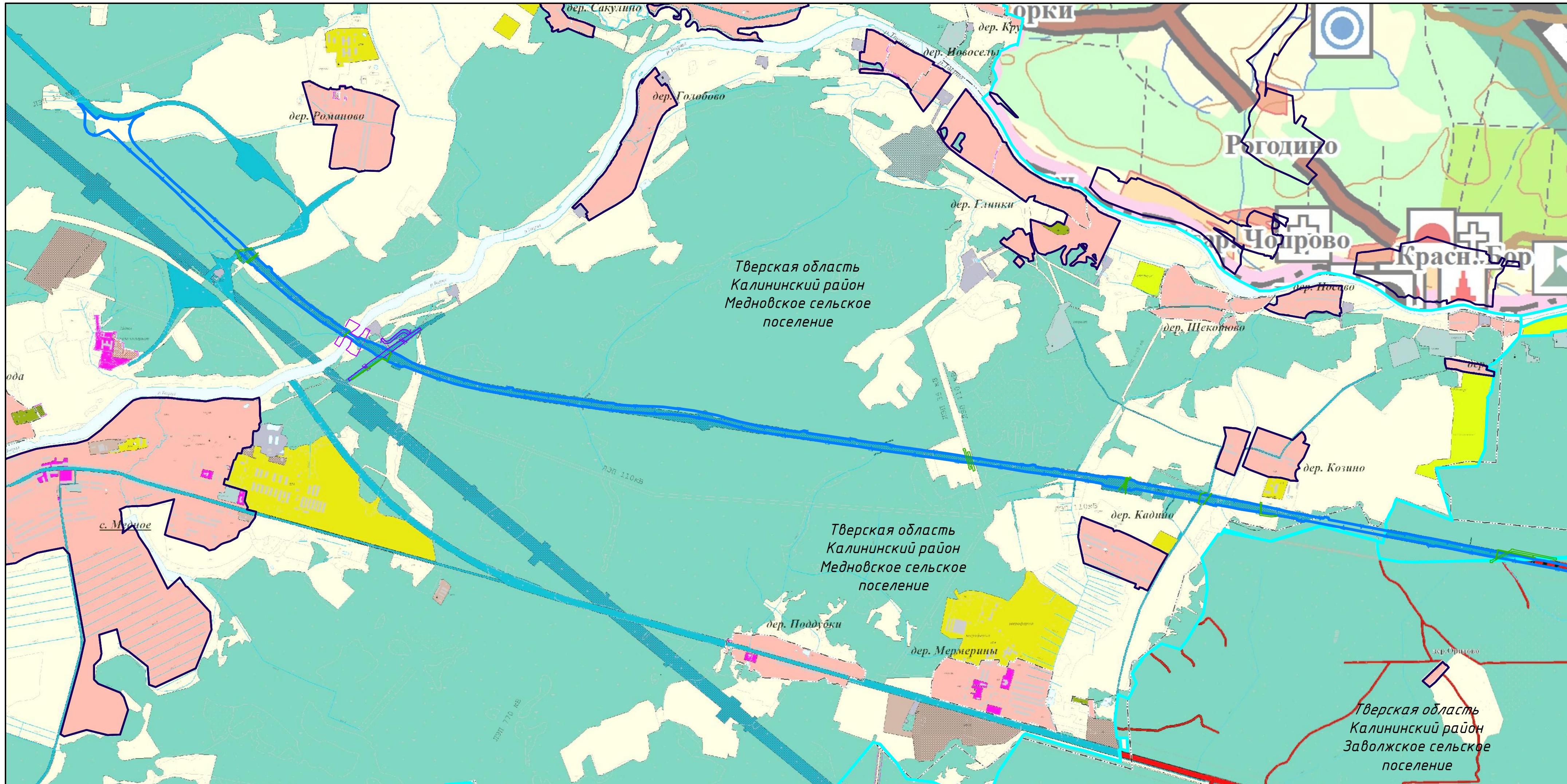
границы зон планируемого размещения линейного объекта «Строительство скоростной автомобильной дороги Москва – Санкт-Петербург на участке км 58– км 684 (с последующей эксплуатацией на платной основе), 3 этап км 149 – км 208»

границы зон планируемого размещения линейных объектов, подлежащих реконструкции (в связи с изменением местоположения автомобильных дорог/проездов) и проектируемых в составе объекта «Строительство скоростной автомобильной дороги Москва – Санкт-Петербург на участке км 58– км 684 (с последующей эксплуатацией на платной основе), 3 этап км 149 – км 208»

границы зон планируемого размещения линейных объектов, подлежащих реконструкции в связи с изменением их местоположения (инженерных сетей)

Инв. № подл. Подл. и дата. Взам. инв. №

Изм.	Кол.уч.	Лист	№ док.	Подпись	Дата



Условные обозначения:

Граница внесения изменений

Границы территории, в отношении которой осуществляется подготовка схемы расположения элементов планировочной структуры:

Граница поселения

Граница населенного пункта

Границы функциональных зон в соответствии с генеральным планом МО "Медновское сельское поселение" Калининского района Тверской области, утвержденным решением Совета депутатов МО "Медновское сельское поселение" Калининского района Тверской области от 30.12.2019 № 30; с генеральным планом МО "Заволжское сельское поселение" Калининского района Тверской области, утвержденным решением Совета депутатов МО "Заволжское сельское поселение" Калининского района Тверской области от 31.08.2018 № 136:

- Жилые зоны
- Жилые зоны (Планируемые)
- Общественно-деловые зоны

- Производственная зона
- Производственная зона (Планируемые)

- Зона инженерной инфраструктуры
- Зона инженерной инфраструктуры (Планируемые)
- Зона транспортной инфраструктуры
- Зона транспортной инфраструктуры (Планируемые)
- Зоны сельскохозяйственного использования
- Зоны сельскохозяйственного использования (Планируемые)

- Зона садоводческих, огороднических или дачных некоммерческих объединений граждан
- Производственная зона сельскохозяйственных предприятий
- Производственная зона сельскохозяйственных предприятий (Планируемые)
- Зоны рекреационного назначения

- Зоны рекреационного назначения (Планируемые)
- Зона лесов
- Зоны специального назначения
- Зона кладбищ
- Зона кладбищ (Планируемые)
- Иные зоны (земли запаса)
- Поверхностные водные объекты
- Водоток (река, ручей, канал)
- Иные зонь














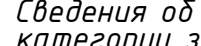


Границы зон планируемого размещения линейных объектов, деятельность по строительству и реконструкции которых осуществляется для государственных (федеральных) нужд:

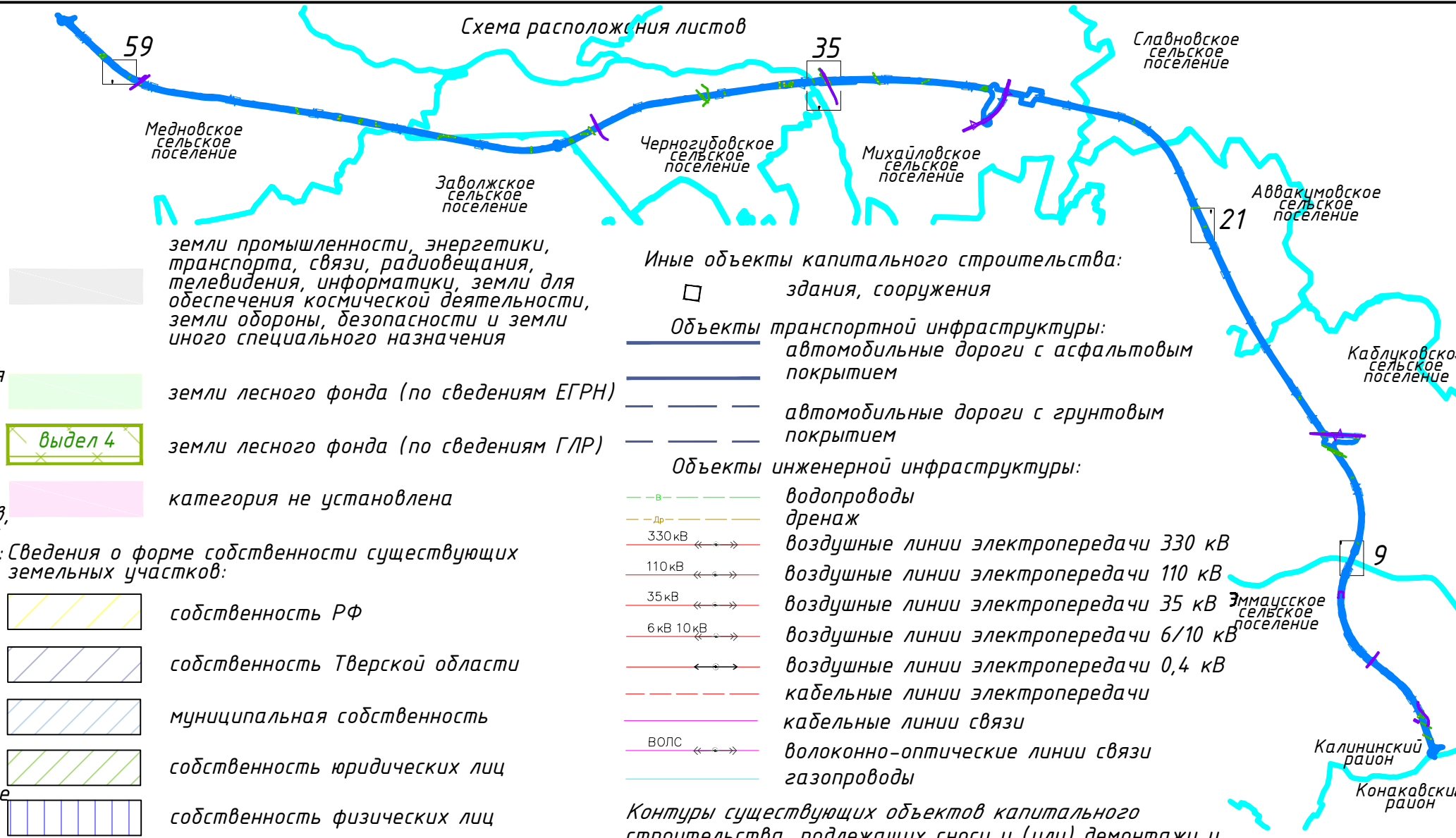
- границы зон планируемого размещения линейных объектов, подлежащих реконструкции (в связи с изменением местоположения автомобильных дорог/проездов) и проектируемых в составе объекта «Строительство скоростной автомобильной дороги Москва – Санкт-Петербург на участке км 58– км 684 (с последующей эксплуатацией на платной основе), 3 этап км 149 – км 208»
- границы зон планируемого размещения линейных объектов, подлежащих реконструкции в связи с изменением их местоположения (инженерных сетей)

















Инв. № подл. Подл. и дата. Взам. инв. №





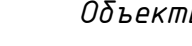

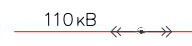
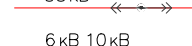
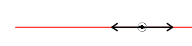

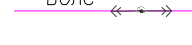

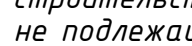
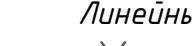

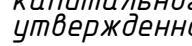




Изм.	Кол.уч.	Лист	№ док.	Подпись	Дата

Условные обозначения:

-  Границы территории, в отношении которой осуществляется подготовка проекта планировки
-  Граница внесения изменений
-  Отменяемые границы территории, в отношении которой осуществляется подготовка проекта планировки
-  Граница муниципального района
-  Граница поселения
-  Граница населенного пункта
-  Ось планируемой автомобильной дороги общего пользования федерального значения
-  Оси автомобильных дорог, подлежащих реконструкции в связи с изменением их местоположения, проектируемых в составе автомобильной дороги общего пользования федерального значения
-  Границы зон планируемого размещения линейных объектов, деятельность по строительству и реконструкции которых осуществляется для государственных (федеральных) нужд
-  границы зон планируемого размещения линейного объекта «Строительство скоростной автомобильной дороги Москва – Санкт-Петербург на участке км 58– км 684 (с последующей эксплуатацией на платной основе), 3 этап км 149 – км 208»
-  границы зон планируемого размещения линейных объектов, подлежащих реконструкции (в связи с изменением местоположения автомобильных дорог/проездов) и проектируемых в составе объекта «Строительство скоростной автомобильной дороги Москва – Санкт-Петербург на участке км 58– км 684 (с последующей эксплуатацией на платной основе), 3 этап км 149 – км 208»
-  границы зон планируемого размещения линейных объектов, подлежащих реконструкции в связи с изменением их местоположения (инженерных сетей)
-  границы зон планируемого размещения линейных объектов, подлежащих реконструкции в связи с изменением их местоположения (наземных элементов инженерных сетей)
-  Земельные участки, подлежащие изъятию для государственных и муниципальных нужд
-  Сведения об отнесении территории к определенной категории земель: земли сельскохозяйственного назначения
-  земли населенных пунктов



-  земли промышленности, энергетики, транспорта, связи, радиовещания, телевидения, информатики, земли для обеспечения космической деятельности, земли обороны, безопасности и земли иного специального назначения
-  земли лесного фонда (по сведениям ЕГРН)
-  земли лесного фонда (по сведениям ГЛР)
-  категория не установлена
-  Сведения о форме собственности существующих земельных участков:
 -  собственность РФ
 -  собственность Тверской области
 -  муниципальная собственность
 -  собственность юридических лиц
 -  собственность физических лиц
 -  сведения отсутствуют
 -  постоянное (бессрочное) пользование
 -  аренда
 -  собственность
-  Контуры существующих сохраняемых объектов капитального строительства:
 -  границы и кадастровые номера существующих объектов капитального строительства, учтенных в Едином государственном реестре недвижимости

-  Иные объекты капитального строительства: здания, сооружения
-  Объекты транспортной инфраструктуры:
 -  автомобильные дороги с асфальтовым покрытием
 -  автомобильные дороги с грунтовым покрытием
-  Объекты инженерной инфраструктуры:
 -  водопроводы
 -  дренаж
 -  воздушные линии электропередачи 330 кВ
 -  воздушные линии электропередачи 110 кВ
 -  воздушные линии электропередачи 35 кВ
 -  воздушные линии электропередачи 6/10 кВ
 -  воздушные линии электропередачи 0,4 кВ
 -  кабельные линии электропередачи
 -  кабельные линии связи
 -  волоконно-оптические линии связи
 -  газопроводы
-  Контуры существующих объектов капитального строительства, подлежащих сносу и (или) демонтажу и не подлежащих реконструкции линейных объектов:
-  Линейные объекты:
-  Границы зон планируемого размещения объектов капитального строительства, установленные ранее утвержденной документацией по планировке территории:
 -  автомобильной дороги общего пользования федерального значения «Строительство скоростной автомобильной дороги Москва – Санкт-Петербург на участке км 58–км 684 (с последующей эксплуатацией на платной основе), 3 этап км 149 – км 208» (утвержденной Распоряжением Федерального дорожного агентства от 06.12.2021 №4490-р)

Согласовано





Взам. инв. №

Подп. и дата







Инв. № подл.

69:10:0000000:256





69:00:0000000:401

Внесение изменений в документацию по планировке территории объекта «Строительство скоростной автомобильной дороги Москва-Санкт-Петербург на участке км 58- км 684 (с последующей эксплуатацией на платной основе), 3 этап км 149-км 208»						Стадия	Лист	Листов	
Изм.	Кол.уч.	Лист	№ док.	Подпись	Дата	Проект планировки территории Материалы по обоснованию	ДПТ	2.0	5
Разработал	Никитин				10.22				
Проверил	Косынкина				10.22				
Рук. отдела	Божук				10.22				
Н. контроль	Косынкина				10.22	Схема использования территории в период подготовки проекта планировки территории М 1:2000	ООО "КРТ Система"		



Условные обозначения:

-  Границы территории, в отношении которой осуществляется подготовка проекта планировки
-  Граница внесения изменений
-  Отменяемые границы территории, в отношении которой осуществляется подготовка проекта планировки
-  Граница муниципального района
-  Граница поселения
-  Граница населенного пункта


Границы зон планируемого размещения линейных объектов, деятельность по строительству и реконструкции которых осуществляется для государственных (федеральных) нужд:

-  границы зон планируемого размещения линейного объекта «Строительство скоростной автомобильной дороги Москва – Санкт-Петербург на участке км 58– км 684 (с последующей эксплуатацией на платной основе), 3 этап км 149 – км 208»
-  границы зон планируемого размещения линейных объектов, подлежащих реконструкции (в связи с изменением местоположения автомобильных дорог/проездов) и проектируемых в составе объекта «Строительство скоростной автомобильной дороги Москва – Санкт-Петербург на участке км 58– км 684 (с последующей эксплуатацией на платной основе), 3 этап км 149 – км 208»
-  границы зон планируемого размещения линейных объектов, подлежащих реконструкции в связи с изменением их местоположения (инженерных сетей)
-  границы зон планируемого размещения линейных объектов, подлежащих реконструкции в связи с изменением их местоположения (наземных элементов инженерных сетей)

Категории улиц и дорог:

-  автомобильные дороги общего пользования федерального значения категории Ia
-  автомобильные дороги общего пользования межмуниципального значения категории IV-V

Объекты транспортной инфраструктуры:



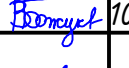

-  эстакады, путепроводы, мосты

Направления движения наземного общественного пассажирского транспорта:







-  автомобильного транспорта







Согласовано			
Взам. инв. №			
Подп. и дата			
Инв. № подл.			

						Внесение изменений в документацию по планировке территории объекта «Строительство скоростной автомобильной дороги Москва-Санкт-Петербург на участке км 58- км 684 (с последующей эксплуатацией на платной основе), 3 этап км 149-км 208»			
Изм.	Кол.уч.	Лист	№ док.	Подпись	Дата				
Разработал	Никитин				10.22	Проект планировки территории Материалы по обоснованию	Стадия	Лист	Листов
Проверил	Косынкина				10.22		ДПТ	3.0	10
Рук. отдела	Божук				10.22				
Н. контроль	Косынкина				10.22	Схема организации улично-дорожной сети и движения транспорта М 1:2000	ООО "КРТ Система"		



Условные обозначения:

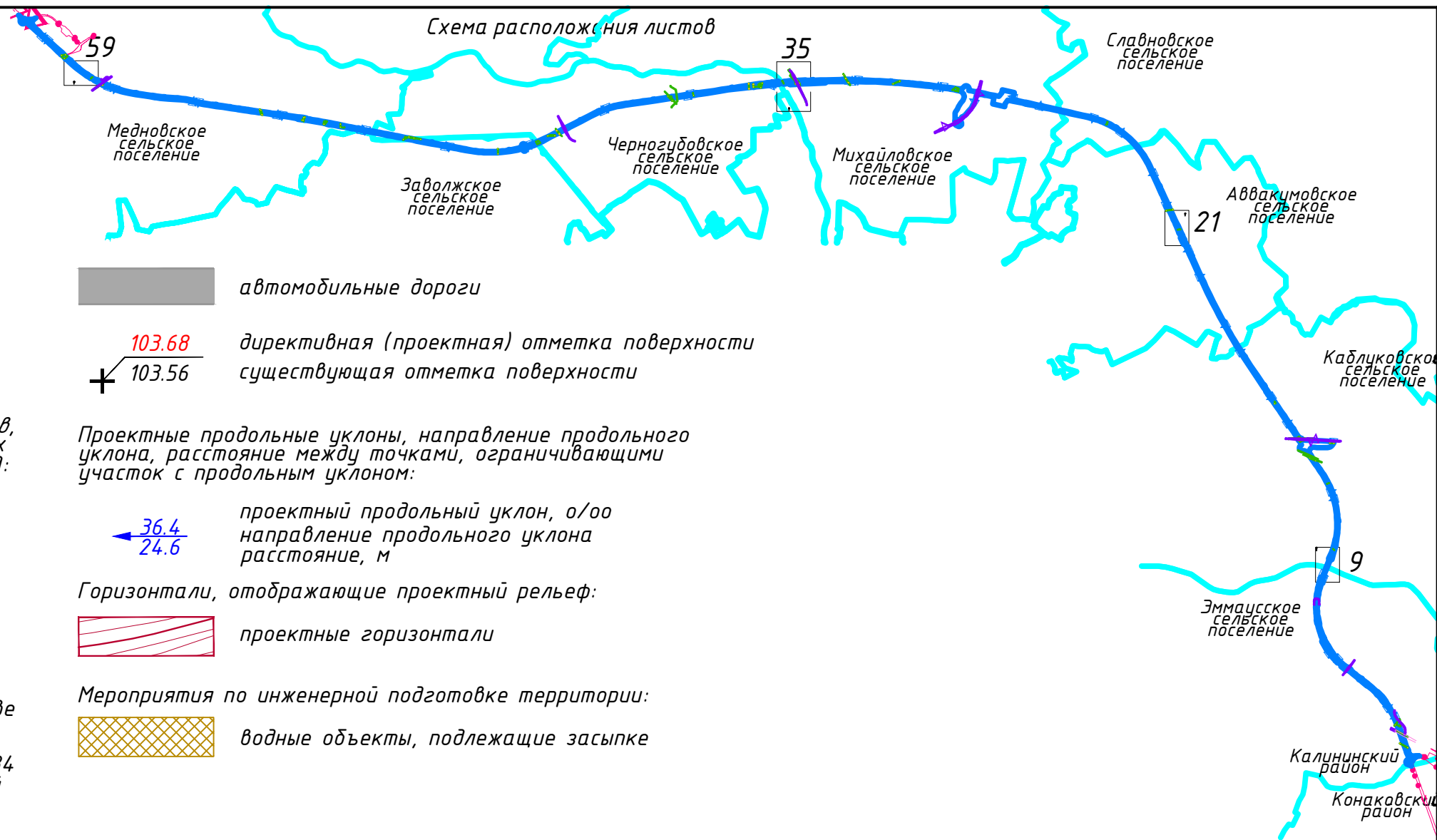
-  Границы территории, в отношении которой осуществляется подготовка проекта планировки
-  Граница внесения изменений
-  Отменяемые границы территории, в отношении которой осуществляется подготовка проекта планировки
-  Граница муниципального района
-  Граница поселения
-  Граница населенного пункта


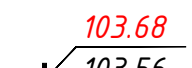
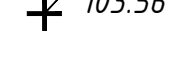
Границы зон планируемого размещения линейных объектов, деятельность по строительству и реконструкции которых осуществляется для государственных (федеральных) нужд:

-  границы зон планируемого размещения линейного объекта «Строительство скоростной автомобильной дороги Москва - Санкт-Петербург на участке км 58- км 684 (с последующей эксплуатацией на платной основе), 3 этап км 149 - км 208»
-  границы зон планируемого размещения линейных объектов, подлежащих реконструкции (в связи с изменением местоположения автомобильных дорог/проездов) и проектируемых в составе объекта «Строительство скоростной автомобильной дороги Москва - Санкт-Петербург на участке км 58- км 684 (с последующей эксплуатацией на платной основе), 3 этап км 149 - км 208»
-  границы зон планируемого размещения линейных объектов, подлежащих реконструкции в связи с изменением их местоположения (инженерных сетей)
-  границы зон планируемого размещения линейных объектов, подлежащих реконструкции в связи с изменением их местоположения (наземных элементов инженерных сетей)

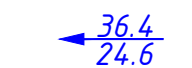
Существующие и директивные (проектные) отметки поверхности по осям трасс автомобильных и железных дорог, проезжих частей:

-  ось планируемой автомобильной дороги общего пользования федерального значения
-  оси автомобильных дорог, подлежащих реконструкции в связи с изменением их местоположения, проектируемых в составе автомобильной дороги общего пользования федерального значения



-  автомобильные дороги
-  директивная (проектная) отметка поверхности
-  существующая отметка поверхности


Проектные продольные уклоны, направление продольного уклона, расстояние между точками, ограничивающими участок с продольным уклоном:

-  проектный продольный уклон, о/оо направление продольного уклона расстояние, м





Горизонтали, отображающие проектный рельеф:

-  проектные горизонтали

Мероприятия по инженерной подготовке территории:

-  водные объекты, подлежащие засыпке

Согласовано			
Взам. инв. №			
Подп. и дата			
Инв. № подл.			

						Внесение изменений в документацию по планировке территории объекта «Строительство скоростной автомобильной дороги Москва-Санкт-Петербург на участке км 58- км 684 (с последующей эксплуатацией на платной основе), 3 этап км 149-км 208»		
Изм.	Кол.уч.	Лист	№док.	Подпись	Дата	Стадия	Лист	Листов
Разработал		Никитин			10.22	Проект планировки территории Материалы по обоснованию	ДПТ	4.0
Проверил		Косынкина			10.22			
Рук. отдела		Божук			10.22			
Н. контроль		Косынкина			10.22	Схема вертикальной планировки территории, инженерной подготовки и инженерной защиты территории М 1:2000		000 "КРТ Система"

Условные обозначения:

Границы территории, в отношении которой осуществляется подготовка проекта планировки

Граница внесения изменений

Отменяемые границы территории, в отношении которой осуществляется подготовка проекта планировки

Граница муниципального района

Граница поселения

Граница населенного пункта

Ось планируемой автомобильной дороги общего пользования федерального значения

Оси автомобильных дорог, подлежащих реконструкции в связи с изменением их местоположения, проектируемых в составе автомобильной дороги общего пользования федерального значения

Границы зон планируемого размещения линейных объектов, деятельность по строительству и реконструкции которых осуществляется для государственных (федеральных) нужд:

границы зон планируемого размещения линейного объекта «Строительство скоростной автомобильной дороги Москва – Санкт-Петербург на участке км 58- км 684 (с последующей эксплуатацией на платной основе), 3 этап км 149 – км 208»

границы зон планируемого размещения линейных объектов, подлежащих реконструкции (в связи с изменением местоположения автомобильных дорог/проездов) и проектируемых в составе объекта «Строительство скоростной автомобильной дороги Москва – Санкт-Петербург на участке км 58- км 684 (с последующей эксплуатацией на платной основе), 3 этап км 149 – км 208»

границы зон планируемого размещения линейных объектов, подлежащих реконструкции в связи с изменением их местоположения (инженерных сетей)

границы зон планируемого размещения линейных объектов, подлежащих реконструкции в связи с изменением их местоположения (наземных элементов инженерных сетей)

Границы территорий объектов культурного наследия в границах подготовки проекта планировки территории:

выявленных объектов культурного наследия

Границы зон с особыми условиями использования территории: Установленные в соответствии с законодательством Российской Федерации:

Учтенные в ЕГРН: Установленные в соответствии с законодательством РФ:

Границы охранных зон существующих инженерных сетей и сооружений:

объектов электроэнергетики (объектов электросетевого хозяйства и объектов по производству электрической энергии)

трубопроводов (газопроводов)

линий и сооружений связи

Границы придорожных полос автомобильных дорог:

Границы водоохранных зон:

Границы прибрежных защитных полос:

Границы береговых полос (территория общего пользования):

Границы зон санитарной охраны источников питьевого и хозяйственно-бытового водоснабжения, а также устанавливаемые в случаях, предусмотренных Водным кодексом Российской Федерации, в отношении подземных водных объектов зоны специальной охраны:

первый пояс^{1,5}

второй пояс^{1,9}

третий пояс⁹

Согласно сведениям ГУ МЧС России по Тверской области от 29.04.2021 № ИВ-144-935 (Приложение 23) объект находится вне зон возможного подтопления и затопления

Границы санитарно-защитных зон¹⁻⁸:

Границы иных зон с особыми условиями территорий:

зона специального назначения (кладбища)¹⁻⁸

границы площадей задегаания полезных ископаемых

Подлежащие установлению, изменению в связи с размещением линейных объектов:

границы придорожной полосы автомобильной дороги

границы охранных зон распределительных трансформаторных подстанций, трансформаторных подстанций

границы санитарно-защитных зон локальных очистных сооружений

Подлежащие установлению, изменению в связи с размещением линейных объектов, подлежащих реконструкции в связи с их переносом из зон планируемого размещения линейных объектов либо в границах зон планируемого размещения линейных объектов:

Границы придорожных полос автомобильных дорог:

Границы охранных зон:

линий электропередачи

линий и сооружений связи

газопроводов

Границы водоохранных зон:

Границы прибрежных защитных полос:

Границы береговых полос (территория общего пользования):

Границы особо охраняемых природных территорий:

Согласно сведениям министерства природных ресурсов и экологии Тверской области от 12.05.2021 № 4672-06 (Приложение 32) существующие и планируемые особо охраняемые природные территории регионального и местного значения (государственные природные заповедники, национальные парки, природные парки, памятники природы) и их охранные зоны в границах проектирования отсутствуют. Особо охраняемая территория федерального значения национальный парк «Государственный комплекс Завидово» расположена вне границ проектирования.

Границы лесничеств:

границы участковых лесничеств, лесных кварталов

Границы территорий, подверженных риску возникновения чрезвычайных ситуаций природного и техногенного характера:

Границы территорий, подверженных риску возникновения чрезвычайных ситуаций природного характера:

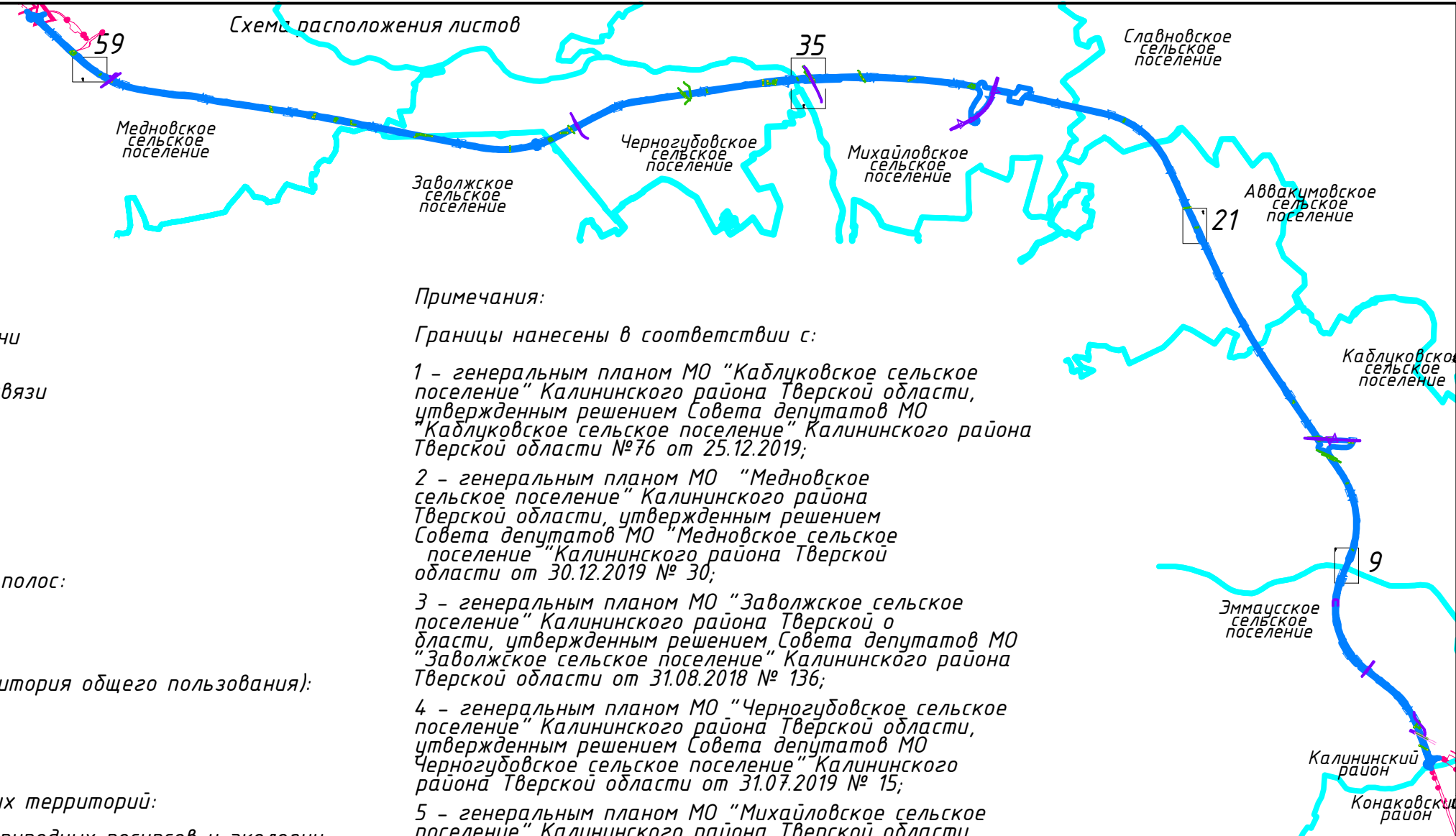
зона затопления¹

Границы территорий, подверженных риску возникновения чрезвычайных ситуаций техногенного характера:

зоны, подверженные риску химического заражения (аммиак)^{2,3,4,5,6,8}

зоны, подверженные риску химического заражения (хлор)^{2,3,4,5,6,8}

зоны слабых разрушений^{2,3,4,6,8}



Примечания:

Границы нанесены в соответствии с:

1 - генеральным планом МО «Каблукское сельское поселение» Калининского района Тверской области, утвержденным решением Совета депутатов МО «Каблукское сельское поселение» Калининского района Тверской области №76 от 25.12.2019;

2 - генеральным планом МО «Медновское сельское поселение» Калининского района Тверской области, утвержденным решением Совета депутатов МО «Медновское сельское поселение» Калининского района Тверской области от 30.12.2019 № 30;

3 - генеральным планом МО «Заволжское сельское поселение» Калининского района Тверской области, утвержденным решением Совета депутатов МО «Заволжское сельское поселение» Калининского района Тверской области от 31.08.2018 № 136;

4 - генеральным планом МО «Чернозубовское сельское поселение» Калининского района Тверской области, утвержденным решением Совета депутатов МО «Чернозубовское сельское поселение» Калининского района Тверской области от 31.07.2019 № 15;

5 - генеральным планом МО «Михайловское сельское поселение» Калининского района Тверской области, утвержденным решением Совета депутатов МО «Михайловское сельское поселение» Калининского района Тверской области №35 от 14.07.2011;

6 - генеральным планом МО «Эммаусское сельское поселение» Калининского района Тверской области, утвержденным решением Совета депутатов МО «Эммаусское сельское поселение» Калининского района Тверской области от 09.10.2019 № 42;

7 - генеральным планом МО «Славновское сельское поселение» Калининского района Тверской области, утвержденным решением Совета депутатов МО «Славновское сельское поселение» Калининского района Тверской области от 17.07.2019 № 13;

8 - генеральным планом МО «Аввакумовское сельское поселение» Калининского района Тверской области, утвержденным решением Совета депутатов МО «Аввакумовское сельское поселение» Калининского района Тверской области от 02.08.2018 №19;

9- материалами инженерных изысканий

Изм.	Кол.уч.	Лист	№ док.	Подпись	Дата						
Разработал	Никитин			<i>Никитин</i>	10.22	Проект планировки территории Материалы по обоснованию					
Проверил	Косынкина			<i>Косынкина</i>	10.22				Стадия	Лист	Листов
Рук. отдела	Божук			<i>Божук</i>	10.22				ДПТ	5.0	5
Н. контроль	Косынкина			<i>Косынкина</i>	10.22	000 "КРТ Система"					

Условные обозначения:

- Границы территории, в отношении которой осуществляется подготовка проекта планировки
- Граница внесения изменений
- Отменяемые границы территории, в отношении которой осуществляется подготовка проекта планировки
- Граница муниципального района
- Граница поселения
- Граница населенного пункта

Границы зон планируемого размещения линейных объектов, деятельность по строительству и реконструкции которых осуществляется для государственных (федеральных) нужд: границы зон планируемого размещения линейного объекта «Строительство скоростной автомобильной дороги Москва – Санкт-Петербург на участке км 58– км 684 (с последующей эксплуатацией на платной основе), 3 этап км 149 – км 208»

временных сооружений на период строительства линейного объекта «Строительство скоростной автомобильной дороги Москва – Санкт-Петербург на участке км 58– км 684 (с последующей эксплуатацией на платной основе), 3 этап км 149 – км 208» (изменения не вносятся)

Ось планируемого линейного объекта с нанесением пикетажа и (или) километровых отметок:

- ось планируемой автомобильной дороги общего пользования федерального значения
- оси автомобильных дорог, подлежащих реконструкции в связи с изменением их местоположения, проектируемых в составе автомобильной дороги общего пользования федерального значения

Конструктивные и планировочные решения, планируемые в отношении линейного объекта и (или) объектов капитального строительства, проектируемых в составе линейного объекта:

- проезжая часть
- проезды
- эстакады, путепроводы, мосты
- проектные откосы дорожного основания
- изменение русла водного объекта
- водопропускные трубы и иные элементы водопропускной системы





- шумозащитный экран
- ограждение
- полосы лесопосадок для снегозадержания
- объекты связи и средств обеспечения транспортной безопасности (СОТБ)
- Объекты инженерной инфраструктуры, планируемые в составе линейного объекта:**
 - локальные очистные сооружения и сети ливневой канализации
 - трансформаторные подстанции сети электроснабжения 10 кВ
 - сети наружного освещения
 - лотки ЛОС и выпуски
- Объекты, подлежащие сносу (демонтажу):**
 - X

Согласовано	
Взам. инв. №	
Подп. и дата	
Инв. № подл.	

						Внесение изменений в документацию по планировке территории объекта «Строительство скоростной автомобильной дороги Москва-Санкт-Петербург на участке км 58- км 684 (с последующей эксплуатацией на платной основе), 3 этап км 149-км 208»			
Изм.	Кол.уч.	Лист	№ док.	Подпись	Дата	Проект планировки территории Материалы по обоснованию	Стадия	Лист	Листов
Разработал	Никитин				10.22		ДПТ	6.0	10
Проверил	Косынкина				10.22				
Рук. отдела	Божук				10.22				
Н. контроль	Косынкина				10.22	Схема конструктивных и планировочных решений М 1:2000	ООО "КРТ Система"		

Содержание

Введение	5
1. Описание природно-климатических условий территории, в отношении которой разрабатывается проект планировки территории.....	6
2. Обоснование определения границ зон планируемого размещения линейных объектов.....	6
3. Обоснование определения границ зон планируемого размещения линейных объектов, подлежащих реконструкции в связи с изменением их местоположения	7
4. Обоснование определения предельных параметров застройки территории в границах зон планируемого размещения объектов капитального строительства, проектируемых в составе линейных объектов	9
5. Ведомость пересечений границ зон планируемого размещения линейного объекта (объектов) с сохраняемыми объектами капитального строительства (здание, строение, сооружение, объект, строительство которого не завершено), существующими и строящимися на момент подготовки проекта планировки территории..	9
6. Ведомость пересечений границ зон планируемого размещения линейного объекта (объектов) с объектами капитального строительства, строительство которых запланировано в соответствии с ранее утвержденной документацией по планировке территории.....	9
7. Ведомость пересечений границ зон планируемого размещения линейного объекта (объектов) с водными объектами (в том числе с водотоками, водоемами, болотами и т.д.)	9

Изм.	Кол.уч.	Лист	№ док	Подпись	Дата	Пояснительная записка ООО «КРТ Система»			
Разработал	Косынкина				04.2022				
Проверил	Божук				04.2022				
Рук. отдела	Божук				04.2022				
Нормоконтроль	Косынкина				04.2022				
						Стадия	Лист	Листов	
						ДПТ	2	6	

Введение

Проект планировки территории разработан на основании Распоряжения Федерального дорожного агентства (Росавтодор) Министерства транспорта Российской Федерации от 25.09.2020 № 3025-р «О подготовке документации по планировке территории объекта «Строительство скоростной автомобильной дороги Москва-Санкт-Петербург на участке км 58- км 684 (с последующей эксплуатацией на платной основе), 3 этап км 149-км 208».

Проектом вносятся изменения в документацию по планировке территории, утвержденную распоряжением Федерального дорожного агентства от 06.12.2021 №4490-р. Внесение изменений осуществляется в целях исправления технических ошибок (описок, опечаток и иных) в наименования границ зон планируемого размещения линейного объекта и линейных объектов, подлежащих реконструкции в связи с изменением их местоположения.

Подготовка документации по планировке территории в целях размещения объекта капитального строительства является обязательной в случае, когда планируются строительство, реконструкция линейного объекта.

						Лист
Изм.	Кол.уч.	Лист	№ док	Подпись	Дата	

1. Описание природно-климатических условий территории, в отношении которой разрабатывается проект планировки территории

Внесение изменений не требуется.

2. Обоснование определения границ зон планируемого размещения линейных объектов

Документацией по планировке территории предусмотрено размещение:

- линейного объекта – автомобильной дороги общего пользования федерального значения;
- инженерных сетей и сооружений (конструктивных элементов, дорожных сооружений), являющихся неотъемлемой частью автомобильной дороги, защитных дорожных сооружений, искусственных дорожных сооружений, производственных объектов, элементов обустройства автомобильной дороги, необходимых для ее эксплуатации;
- размещение временных сооружений на период строительства объекта.

Внесение изменений в части наименования, основных характеристик и назначения линейного объекта не требуется.

Изменение границ зон планируемого размещения временных сооружений на период строительства объекта не предусматривается.

							Лист
Изм.	Кол.уч.	Лист	№ док	Подпись	Дата		4

3. Обоснование определения границ зон планируемого размещения линейных объектов, подлежащих реконструкции в связи с изменением их местоположения

Проектом планировки территории предусмотрено определение зон планируемого размещения линейных объектов, подлежащих реконструкции в связи с изменением их местоположения, в том числе:

1. линейных объектов, подлежащих реконструкции (в связи с изменением местоположения автомобильных дорог/проездов) и проектируемых в составе объекта «Строительство скоростной автомобильной дороги Москва – Санкт-Петербург на участке км 58- км 684 (с последующей эксплуатацией на платной основе), 3 этап км 149 – км 208»;
2. линейных объектов, подлежащих реконструкции в связи с изменением их местоположения (инженерных сетей и наземных элементов инженерных сетей).

Перечень линейных объектов, подлежащих реконструкции (в связи с изменением местоположения автомобильных дорог/проездов) и проектируемых в составе объекта «Строительство скоростной автомобильной дороги Москва – Санкт-Петербург на участке км 58- км 684 (с последующей эксплуатацией на платной основе), 3 этап км 149 – км 208», представлены в Таблице 3-1.

Таблица 3-1. Перечень линейных объектов, подлежащих реконструкции (в связи с изменением местоположения автомобильных дорог/проездов) и проектируемых в составе объекта «Строительство скоростной автомобильной дороги Москва – Санкт-Петербург на участке км 58- км 684 (с последующей эксплуатацией на платной основе), 3 этап км 149 – км 208»

№ п.п.	Местоположение	Наименование	Угол пересечения/примыкания, градусы	Примечания
	ПК+			
1	2	3	4	5
1	1474+77,14	Автомобильная дорога М-10 «Россия»	91°23'55"	Транспортная развязка
2	1483+86,67	Автомобильная дорога М-10 «Россия»	42°41'46"	Пересечение в разных уровнях
3	1512+39,68	Автомобильная дорога М-10 – Новое Семеновское	90°02'47"	Пересечение в разных уровнях
4	1539+25,04	Автомобильная дорога для лесохозяйственных нужд	89°22'59"	Пересечение в разных уровнях
5	1556+96,02	Подъезд к территории КП «Адмиральская Бухта»	115°14'36"	Пересечение в разных уровнях
6	1594+08,31	Автомобильная дорога Тверь - Кимры	53°22'21"	Транспортная развязка

										Лист
Изм.	Кол.уч.	Лист	№ док	Подпись	Дата					5

№ п.п.	Местоположение	Наименование	Угол пересечения/примыкания, градусы	Примечания
	ПК+			
1	2	3	4	5
7	1596+77,80	Автомобильная дорога Тверь - Кимры	53°19'16"	Пересечение в разных уровнях
8	1677+26,83	Автомобильная дорога Сахарово - Терехово	75°46'27"	Пересечение в разных уровнях
9	1753+96,03	Въезд на площадку отдыха (справа)	130°39'51"	
10	1756+81,81	Выезд с площадки отдыха (слева)	50°12'30"	
11	1756+93,51	Выезд с площадки отдыха (справа)	49°51'21"	
12	1759+86,58	Въезд на площадку отдыха (слева)	130°19'18"	
13	1765+55,79	Автомобильная дорога Тверь – Бежецк – Весьегонск – Устюжна (Р-132 «Золотое кольцо»)	84°32'41"	Пересечение в разных уровнях
14	1769+10,79	Автомобильная дорога Тверь – Бежецк – Весьегонск – Устюжна (Р-132 «Золотое кольцо»)	89°35'20"	Транспортная развязка
15	1809+04,62	Железно-дорожный путь не общего пользования СЗГП «Тверьпромжелтранс»	121°22'51"	Пересечение в разных уровнях
16	1826+29,30	Автомобильная дорога Глазково-Мухино	67°22'43"	Пересечение в разных уровнях
17	1838+81,76	Железная дорога Тверь – Васильевский мох	83°36'59"	Пересечение в разных уровнях
18	1860+82,60	Автомобильная дорога Городище - Дубровка	99°21'59"	Пересечение в разных уровнях
19	1905+84,54	Автомобильная дорога Сакулино - Черногоубово	89°59'40"	Пересечение в разных уровнях
20	1915+83,07	Железная дорога Тверь - Бологое	106°22'02"	Пересечение в разных уровнях
21	1920+40,00	Разворот дорожной техники	89°55'46"	Транспортная развязка
22	1988+03,96	Автомобильная дорога Москва-Санкт – Петербург – Козино - пл Автомобилист	70°08'28"	Пересечение в разных уровнях
23	2063+82,45	Автомобильная дорога Голобово – Щекотово - Слободка	61°01'13"	Пересечение в разных уровнях
24	2079+44,46	Автомобильная дорога Романово – Медное (съезд на М-10 «Россия»)	58°57'09"	Пересечение в разных уровнях
25	2096+72,86	Автомобильная дорога М-10 «Россия»	66°29'56"	Транспортная развязка

											Лист
Изм.	Кол.уч.	Лист	№ док	Подпись	Дата						6

Изменение границ зон планируемого размещения линейных объектов, подлежащих реконструкции (в связи с изменением местоположения автомобильных дорог/проездов) и проектируемых в составе объекта «Строительство скоростной автомобильной дороги Москва – Санкт-Петербург на участке км 58- км 684 (с последующей эксплуатацией на платной основе), 3 этап км 149 – км 208», а также границ зон планируемого размещения инженерных сетей и наземных элементов инженерных сетей, подлежащих реконструкции в связи с изменением их местоположения, не предусматривается.

4. Обоснование определения предельных параметров застройки территории в границах зон планируемого размещения объектов капитального строительства, проектируемых в составе линейных объектов

Внесение изменений не требуется.

5. Ведомость пересечений границ зон планируемого размещения линейного объекта (объектов) с сохраняемыми объектами капитального строительства (здание, строение, сооружение, объект, строительство которого не завершено), существующими и строящимися на момент подготовки проекта планировки территории

Внесение изменений не требуется.

6. Ведомость пересечений границ зон планируемого размещения линейного объекта (объектов) с объектами капитального строительства, строительство которых запланировано в соответствии с ранее утвержденной документацией по планировке территории

Внесение изменений не требуется.

7. Ведомость пересечений границ зон планируемого размещения линейного объекта (объектов) с водными объектами (в том числе с водотоками, водоемами, болотами и т.д.)

Внесение изменений не требуется.

						Лист
Изм.	Кол.уч.	Лист	№ док	Подпись	Дата	